




## NYERGESÚJFALU VÁROS TELEPÜLÉSRENDEZÉSI ESZKÖZEINEK

– TERVEZETT KISERŐMŰ ELHELYEZHETŐSÉGÉT BIZTOSÍTÓ, KIEMELT FEJLESZTÉSI TERÜLETTÉ NYILVÁNYÍ-  
TOTT NYERGESÚJFALU, KÜLTERÜLET, 03/7 HRSZ.-Ú INGATLAN TERÜLETÉRE SZÓLÓ –  
MÓDOSÍTÁSA

TELEPÜLÉSSZERKEZETI TERV  
ÉS HELYI ÉPÍTÉSI SZABÁLYZAT

**EGYSZERŰSÍTETT ELJÁRÁS VÉLEMÉNYEZÉSI SZAKASZÁRA KÉSZÜLT  
PARTNEREK ÁLTAL VÉLEMÉNYEZENDŐ TERVEZET**



**JÓVÁHAGYANDÓ és ALÁTÁMASZTÓ MUNKARÉSZEK,  
VALAMINT TERVIRATOK**

2023. augusztus hó



VÁROSÉPÍTÉSI Kft.  
VÁTI VÁROSÉPÍTÉSI KFT.

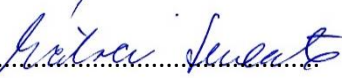
## AZ ANYAG ELKÉSZÍTÉSÉBEN KÖZREMŰKÖDÖTT



VÁTI VÁROSÉPÍTÉSI KFT.

Irányító tervező: PAKSI SZILVIA vezető településtervező ..... 

Településtervezés: PAKSI SZILVIA okl. építészmérnök SZTT, TT/1 01-2592 ..... 

Környezetalakítás: MÁTRAI LEVENTE okl. tájépítészmérnök, TK 01-5324 ..... 

Közlekedés: KLIMENT MIHÁLY okl. építőmérnök, Tkö 11-0238, 11-6046 ..... 

Közmű, hírközlés: CSUVÁR GÁBOR okl. építőmérnök TV, TE, TH 03-0218 ..... 

Térinformatika: ARANY GERGELY okl. tájépítészmérnök ..... 

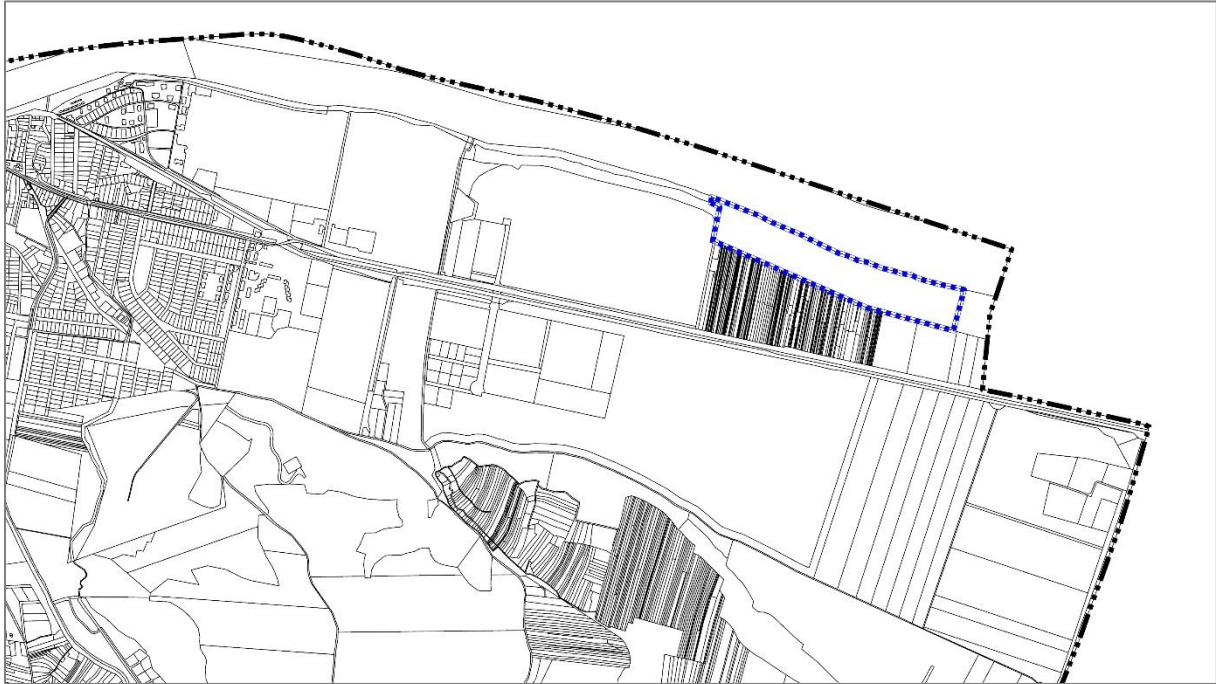
## TARTALOMJEGYZÉK

<b>KÖZREMŰKÖDŐK</b>	<b>2</b>
<b>TERVEZÉSI TERÜLET</b>	<b>4</b>
<b>ELŐZMÉNYEK</b>	<b>5</b>
<b>A/ HATÁROZATTAL JÓVÁHAGYANDÓ MUNKARÉSZEK</b>	
<b>A/1. HATÁROZATTERVEZET</b>	<b>1</b>
1. MELLÉKLET: NYERGESÚJFALU VÁROS TELEPÜLÉSSZERKEZETI TERVE	2
1.1. MELLÉKLET: JELMAGYARÁZAT	2
1.2. MELLÉKLET: NYERGESÚJFALU VÁROS TELEPÜLÉSSZERKEZETI TERVE M=1:8000	3
2. MELLÉKLET: TELEPÜLÉSSZERKEZETI TERV LEÍRÁSÁNAK MÓDOSÍTÁSA	4
3. MELLÉKLET: VÁLTOZÁSOK	5
3.1. MELLÉKLET: VÁLTOZÁSOK BEMUTATÁSA M=1:4000	5
<u>3.2. MELLÉKLET:</u> VÁLTOZÁSOK SZÖVEGES LEÍRÁSA	6
4. MELLÉKLET: A TELEPÜLÉS TERÜLETI MÉRLEGE	7
5. MELLÉKLET: A TERÜLETRENDEZÉSI TERVVEL VALÓ ÖSSZHANG IGAZOLÁSA	8
6. MELLÉKLET: A BIOLÓGIAI AKTIVITÁSÉRTÉK SZÁMÍTÁSI EREDMÉNYE	29
<b>B/ RENDELETTEL JÓVÁHAGYANDÓ MUNKARÉSZEK</b>	
<b>B/1. RENDELETTERVEZET</b>	<b>31</b>
1. MELLÉKLET: NYERGESÚJFALU VÁROS SZABÁLYOZÁSI TERVE - JELMAGYARÁZAT	34
1. MELLÉKLET: NYERGESÚJFALU VÁROS KÜLTERÜLETI SZABÁLYOZÁSI TERVE M=1:8000	35
3. MELLÉKLET: NYERGESÚJFALU VÁROS ÖVEZETEI	36
<b>C/ ALÁTÁMASZTÓ MUNKARÉSZEK</b>	
<b>C/1. A KÖRNYEZETALKÉPZÉS TERVE</b>	<b>1</b>
<b>C/2. SZAKÁGI JAVASLATOK</b>	<b>3</b>
<b>C/3. KÖZLEKEDÉSI JAVASLATOK</b>	<b>7</b>
<b>C/4. KÖZMŰVESÍTÉSI JAVASLATOK</b>	<b>10</b>
<b>C/5. KÖRNYEZETI HATÁSOK ÉS FELTÉTELEK</b>	<b>13</b>
<b>C/6. HATÁLYOS TELEPÜLÉSSZERKEZETI TERVVEL VALÓ ÖSSZHANG BEMUTATÁSA</b>	<b>16</b>
<b>C/7. SZABÁLYOZÁSI KONCEPCIÓ</b>	<b>17</b>
<b>C/8. KÖRNYEZETI ÉRTÉKELÉS</b>	<b>19</b>
<b>C/9. ÖRÖKSÉGVÉDELMI ÁTTEKINTÉS</b>	<b>25</b>
<b>D/ TERVIRATOK (CD-N SZEREPLŐ MUNKARÉSZ)</b>	
<b>D/1. DÖNTÉS PARTNERSÉGI EGYEZTETÉSI SZABÁLYZAT HATÁLYON KÍVÜL HELYEZÉSÉRŐL</b>	<b>1</b>
<b>D/2. TELEPÜLÉSFEJLESZTÉSI DÖNTÉSEK</b>	<b>2</b>
<b>D/3. FŐÉPÍTÉSI FELJEGYZÉS</b>	<b>3</b>
<b>D/4. ADATSZOLGÁLTATÁSOK</b>	<b>4</b>
<b>D/5. KÖRNYEZETI VIZSGÁLATRA ÉRKEZETT ELŐZETES VÉLEMÉNYEK</b>	<b>5</b>
<b>D/6. MEGBESZÉLÉS KÖRNYEZETI VIZSGÁLAT SZÜKSÉGESSÉGÉRŐL</b>	<b>6</b>
<b>D/7. DÖNTÉS KÖRNYEZETI VIZSGÁLAT SZÜKSÉGESSÉGÉRŐL</b>	<b>7</b>
<b>D/8. DÖNTÉS BENYÚJTÁS MEGERŐSÍTÉSÉRŐL</b>	<b>8</b>
<b>D/9. TERÜLETFELHASZNÁLÁSI ENGEDÉLY</b>	<b>9</b>

## TERVEZÉSI TERÜLET

A tervezési terület Nyergesújfalu város kiemelt fejlesztési területté nyilvánított 03/7 helyrajzi számú ingatlana.

### TERVEZÉSI TERÜLETEK ELHELYEZKEDÉSE



*Forrás: Földhivatali alaptérkép*

## ELŐZMÉNYEK

Nyergesújfalu Város Önkormányzata megbízásából a VÁTI Városépítési Kft. készítette el Nyergesújfalu Város Településrendezési Eszközeinek – tervezett kiserőmű elhelyezhetőségét biztosító, kiemelt fejlesztési területté nyilvánított, Nyergesújfalu 03/7 hrsz.-ú ingatlan területére szóló – módosítását.

Nyergesújfalu Város Önkormányzati Képviselő-testülete 89/2023. (IV. 25.) Ny.Kt. határozatában döntött Nyergesújfalu Város Településrendezési Eszközei módosításának megindításáról.

A feladat Nyergesújfalu Város 256/2022. (X. 25.) Ny.Kt. határozattal elfogadott Településszerkezeti Tervének, valamint 21/2022. (X. 26.) önkormányzati rendelettel jóváhagyott Helyi Építési Szabályzatának részterületre vonatkozó módosítására szolt.

A településtervek tartalmáról, elkészítésének és elfogadásának rendjéről, valamint egyes településrendezési sajátos jogintézményekről szóló 419/2021. (VII. 15.) Korm. rendelet (továbbiakban: a 419/2021. Korm. rendelet) átmeneti rendelkezéseit tartalmazó 78.§ (1) bekezdés b) pontja kimondja:

*„78.§ (1) A településfejlesztési koncepció, az integrált településfejlesztési stratégia, településszerkezeti terv, a helyi építési szabályzat, a kerületi építési szabályzat, a fővárosi rendezési szabályzat, a településtervek, a kézikönyv és a településképi rendelet a) legkésőbb 2022. június 30-ig megkezdett készítése és módosítása során a településfejlesztési koncepcióról, az integrált településfejlesztési stratégiáról és a településrendezési eszközökről, valamint egyes településrendezési sajátos jogintézményekről szóló 314/2012. (XI. 8.) Korm. rendelet (e § tekintetében a továbbiakban: korábbi R.) VI. Fejezetének eljárási rendelkezéseit, b) 2022. július 1-jétől történő készítése és módosítása során a VII–IX. Fejezet eljárási rendelkezéseit kell alkalmazni.”*

A 419/2021. Korm. rendelet kimondja:

*„63.§ (1) A településterv, a kézikönyv és a településképi rendelet a) készítésének vagy módosításának egyeztetési eljárása a 66. és a 67. § szerinti általános szabályok vagy a 68–70. § szerinti speciális szabályok szerint történik, és b) egyeztetési eljárása során a lefolytatandó egyeztetési szakaszoknak, a véleményezési és a záró szakaszban részt vevők körének és a véleményezés egyes eljárási szakaszai határidejének e rendeletben megállapított szabályaitól nem lehet eltérni.”*

Tekintettel arra, hogy a 419/2021. Korm. rendelet nevesített feltételei közül a „kiemelt fejlesztési területté nyilvánítás”-státusza fennáll, jelen módosítás egyeztetése a 419/2021. Korm. rendelet 68. § (2) bekezdése szerinti Egyszerűsített eljárás keretében történik.

A térségi tervekkel való összhang megteremtése érdekében a Településrendezési Eszközök módosítását megelőzően szükségessé vált Komárom-Esztergom Megyei Közgyűlés Komárom-Esztergom Megye Területrendezési Tervéről szóló 6/2020. (VI. 25.) önkormányzati rendelete (a továbbiakban: KEMTrT) módosítása. A feladat a tervezett 12 MW teljesítményű, visszatáplálás nélküli napelemes kiserőmű Térségi Szerkezeti Terven meghatározott egyedi építményként történő elhelyezésének biztosítása volt területrendezési hatósági eljárás keretében.

A területfejlesztésről és a területrendezésről szóló 1996. évi XXI. törvény 23/D. § (1) bekezdése az alábbiakat rögzíti.

*„23/D. § (1) A területrendezési tervekben nem szereplő, külön jogszabályban meghatározott műszaki infrastruktúrahálózatok és egyedi építmények területi elhelyezéséhez az állami*

***főépítési hatáskörében eljáró fővárosi és vármegyei kormányhivatal térségi területfelhasználási engedélye szükséges.”***

A térségi területfelhasználási engedély kérelem, a területrendezési hatósági eljárás célja a fentiek alapján *a területrendezési hatósági eljárásokról* szóló 76/2009. (IV.8.) Korm. rendelet 1.§ (1) c) pontjában foglaltak szerinti alábbi beillesztés:

*„1. § (1) c) a kiemelt térségi és vármegyei területrendezési tervben nem szereplő, a területfejlesztési koncepció, a területfejlesztési program és a területrendezési terv tartalmi követelményeiről, valamint illeszkedésük, kidolgozásuk, egyeztetésük, elfogadásuk és közzétételük részletes szabályairól szóló kormányrendeletben meghatározott **térségi jelentőségű műszaki infrastruktúra-hálózatok és egyedi építmények területi elhelyezéséhez (a továbbiakban: beillesztés);**”*

A Térségi területfelhasználási engedély kérelem dokumentumának benyújtását Nyergesújfalu Város Önkormányzati Képviselő-testülete 123/2023. (V. 30.) Ny.Kt. határozatában megerősítette. Az Állami Főépítési hatáskörében eljáró Komárom-Esztergom Vármegyei Kormányhivatal – a területrendezési hatósági eljárás lefolytatását követően – KE/8/410-16/2023. ügyszámú határozatában a térségi területfelhasználási engedélyt megadta.

Jelen dokumentáció Nyergesújfalu Város Településrendezési Eszközeinek – a 419/2021. Korm. rendelet 68. § (2) a) pontja szerinti – egyszerűsített eljárás véleményezési szakaszára készült partnerek által véleményezendő tervezet.

A dokumentáció *a településfejlesztési koncepcióról, az integrált településfejlesztési stratégiáról és a településrendezési eszközökről, valamint egyes településrendezési sajátos jogintézményekről* szóló 314/2012. (XI. 8.) Korm. rendelet (a továbbiakban: 314/2012. Korm. rendelet) 45. § (6) bekezdésében szereplő átmeneti rendelkezéseknek megfelelően a 314/2012. Korm. rendelet tartalmi követelményeinek és jelmagyarázatának alkalmazásával, az országos településrendezési és építési követelményekről szóló 253/1997. (XII. 20.) Korm. rendelet (továbbiakban: az OTÉK) – annak 121. § (2) bekezdés a) pontjára tekintettel – 2021. július 15-ig hatályos II. fejezete, 1. és 2. számú melléklete, valamint az OTÉK hatályos további fejezetei és mellékletei figyelembevételével, Nyergesújfalu Város Főépítésének tartalomra és részletezettségre vonatkozó írásos feljegyzése szerint készült el. A Főépítész – Nyergesújfalu Város Településfejlesztési Koncepciójához 2019. év augusztusában elkészült Megalapozó Vizsgálatot változatlan tartalommal elfogadta, annak megisméltését, kiegészítését nem tartotta szükségesnek.

A tervlapok az állami alapadatok felhasználásával, az Önkormányzat által rendelkezésre bocsátott, az E-TÉR felületről 2023. április 27.-én letöltött digitális alaptérképre készültek.

Nyergesújfalu Város Önkormányzati Képviselő-testülete 24/2022. (XI. 30.) önkormányzati rendeletével hatályon kívül helyezte a partnerségi egyeztetés szabályairól szóló 8/2017. (IV. 3.) önkormányzati rendeletét. A hatályon kívül helyezés okán, a 419/2021. Korm. rendelet 65.§-ban lévő, a 68.§ (2) bekezdés a) pontjában szereplő eltéréssel meghatározott előírások alapján kerül sor a 419/2021. Korm. 62.§ (1) bekezdés b) pontja szerinti partnerek (lakosság, érdekképviseleti, civil és gazdálkodó szervezetek, vállalási közösségek) bevonására.

*A veszélyhelyzet ideje alatt egyes szervezetek működésére vonatkozó, továbbá egyes közigazgatási eljárási szabályok megállapításáról* szóló 146/2023. (IV. 27.) Korm. rendelet alábbi előírása értelmében lakossági fórum összehívására nem kerül sor:

*„2. § A településtervek tartalmáról, elkészítésének és elfogadásának rendjéről, valamint egyes településrendezési sajátos jogintézményekről szóló kormányrendeletben meghatározott tájékoztatás, **véleménynyilvánítás és egyeztetés elektronikus úton is lefolytatható.**”*

# HATÁROZATTAL JÓVÁHAGYANDÓ MUNKARÉSZEK

## A/1. HATÁROZATTERVEZET

**Nyergesújfalu Város Önkormányzati Képviselő-testületének  
.../2023. (... . ... .) Ny.Kt. határozata  
Nyergesújfalu Város 256/2022. (X. 25.) Ny.Kt. határozattal elfogadott  
Településszerkezeti Tervének módosításáról**

Nyergesújfalu Város Önkormányzat Képviselő-testülete az Alaptörvény 32. cikk (1) bekezdés b) pontja, a Magyarország helyi önkormányzatairól szóló 2011. évi CLXXXIX. törvény 13. § (1) bekezdés 1. pontja, valamint az épített környezet alakításáról és védelméről szóló 1997. évi LXXVIII. törvény (a továbbiakban: Étv.) 6. § (1) bekezdése szerinti feladatkörében eljárva, az Étv. 9/B. §-ában kapott felhatalmazás alapján a következő határozatot hozza:

1. A Képviselő-testület Nyergesújfalu Város – 256/2022. (X. 25.) Ny.Kt. határozattal elfogadott – Településszerkezeti Tervét a következő mellékletek szerint módosítja.
  1. melléklet Nyergesújfalu Város Településszerkezeti Terve
    - 1.1. melléklet Jelmagyarázat
    - 1.2. melléklet Nyergesújfalu Város Településszerkezeti Terve M=1:8000 /Szelvényháló, III. számú tervlap/
  2. melléklet Településszerkezeti Terv leírásának módosítása
  3. melléklet Változások
    - 3.1. melléklet Változások bemutatása M=1:4000
    - 3.2. melléklet Változások leírása
  4. melléklet A település területi mérlege
  5. melléklet A területrendezési tervvel való összhang igazolása
  6. melléklet A biológiai aktivitásérték számítási eredménye
2. Jelen határozat 2023. ...-n lép hatályba.

**Felelős:** Mihelik Magdolna polgármester

**Határidő:** azonnal

K.m.f.

Mihelik Magdolna s.k.  
polgármester

dr. Szabó Attila s.k.  
jegyző

... s.k.  
jkv. hitelesítő

... s.k.  
jkv. hitelesítő



1. melléklet a .../2023. (... . ... .) önkormányzati határozathoz

## **NYERGESÚJFALU VÁROS TELEPÜLÉSSZERKEZETI TERVE**

### **1.1. MELLÉKLET: JELMAGYARÁZAT**

**TERÜLETFELHASZNÁLÁS**

Ln	Nagyvárosias lakóterület
Lk	Kisvárosias lakóterület
Lke	Kertvárosias lakóterület
Vt	Településközpont terület
Vi	Intézményi terület
Gksz	Kereskedelmi, szolgáltató terület
Gip	Ipari terület
K/Km	Különleges közműterület
K/Közl	Különleges közlekedéshez kapcsolódó épület elhelyezésére szolgáló terület
K/Mü	Különleges mezőgazdasági üzemi terület
K/Re	Különleges rekreációs, sport és idegenforgalmi terület
K/T	Különleges temetőterület
Kb/B	Különleges beépítésre nem szánt nyersanyag kitermelés, nyersanyag feldolgozás céljára szolgáló terület
Kb/En	Különleges beépítésre nem megújuló energiaforrások hasznosításának céljára szolgáló terület
Kb/Hon	Különleges beépítésre nem szánt honvédelmi, katonai és nemzetbiztonsági célra szolgáló terület
Kb/Km	Különleges beépítésre nem szánt közműterület
Kb/Kt/B	Különleges beépítésre nem szánt burkolt köztér
Kb/Kt/F	Különleges beépítésre nem szánt fásított köztér
Kb/Re	Különleges rekreációs, sport és idegenforgalmi terület
Kb/T	Különleges beépítésre nem temetőterület
KÖu	Közúti közlekedési terület
	Közlekedési célú közterület
	Külterületi út
KÖk	Kötőtpályás közlekedési terület
Zkk	Zöldterület - közkert
Ev	Védelmi rendeltetésű erdőterület
Ev/H	Védelmi rendeltetésű, honvédelmi célú erdőterület
Eg	Gazdasági rendeltetésű erdőterület
Ek	Közjóléti rendeltetésű erdőterület
Mk	Kertes mezőgazdasági terület
Má	Általános mezőgazdasági terület
Mko	Korlátozott használatú mezőgazdasági terület
Tk	Természetközeli terület
V	Vízgazdálkodási terület

**MŰVI ÉRTÉKVÉDELEM**

	Műemlék
	Műemléki környezet
	Kiemelten védett régészeti lelőhely
	Kiemelten védett régészeti lelőhely védőövezete
	Szakmai védelem alatt álló régészeti lelőhely
	Régészeti érdekű terület
	Világörökségi várományos terület
	Helyi értékvédelmi terület
	Helyi védett egyedi érték

**TÁJ- ÉS TERMÉSZETVÉDELEM**

	Natura 2000 terület
	Tájvédelmi körzet
	Barlang felszíni védőövezete
	Ökológiai hálózat ökológiai folyosója
	Ökológiai hálózat magterülete
	Tájképvédelmi terület
	Országos jelentőségű védett természeti emlék
	Helyi jelentőségű természetvédelmi terület
	Helyi jelentőségű védett természeti emlék
	Barlang

**TALAJ- ÉS VÍZVÉDELEM**

	Vízbázis belső védőövezet
	Vízbázis külső védőövezet
	Vízbázis hidrogeológiai "A" védőövezete
	Vízbázis hidrogeológiai "B" védőövezete
	Nagyvízi meder - átmeneti sáv
	Nagyvízi meder - elsődleges levezető sáv
	Nagyvízi meder - ideiglenes védművel védett nyíltártéri öblözet
	Vízminőség-védelmi terület

**EGYÉB**

	17%-nál meredekebb terület
	Bányatelek határa
	Nyersanyagkutatás területe
	Honvédelmi és katonai célú terület
	Védőterület, védőtávolság, védősáv
	Felső küszöbértékű veszélyes anyagokkal foglalkozó üzem belső veszélyességi övezete
	Felső küszöbértékű veszélyes anyagokkal foglalkozó üzem középső veszélyességi övezete
	Felső küszöbértékű veszélyes anyagokkal foglalkozó üzem külső veszélyességi övezete
	Átlagosnál jobb minőségű termőföld

**KÖZMŰVEK**

	Ivóvíz-gerincevezeték
	Vízmű
	Víztorony (vítorony, medence)
	Szennyvíz főgyűjtő csatorna (gravitációs, elválasztott rendszerű)
	Szennyvíz főgyűjtő csatorna (nyomó-, vákuumos)
	Szennyvízáttemelő
	Szennyvíztisztítómu
	Középfeszültségű villamosenergia hálózat
	Nagyfeszültségű villamosenergia hálózat
	Tervezett nagyfeszültségű villamosenergia hálózat
	Villamos állomás
	Villamosenergia transzformátor állomás
	Középnomású földgáz elosztóvezeték
	Nagy-középnomású földgáz gerincelosztó vezeték
	Nagynomású földgáz szállító vezeték
	Gázfogadó állomás
	Vezetékes távközlési hálózat (föld alatt)
	Vezetékes távközlési hálózat (föld felett)
	Adó-, vevőtorony, átjátszó állomás
	Fűtőmu
	Távfűtővezeték
	Felszíni víz védvonal
	Magasparti védvonal tengelye

**KÖZÚTI ÉS KÖTÖTTPÁLYÁS KÖZLEKEDÉS**

	Főút (I. rendű)
	Országos mellékút
	Helyi gyűjtőút
	Kötőtpályás közlekedés
	Tervezett gyalogút
	Meglévő gyalogút
	Tervezett kerékpárút
	Meglévő kerékpárút
	Vasútállomás
	Szintbeni vasúti kereszteződés
	Fontosabb szintbeni közúti csomópont

**INTÉZMÉNYEK**

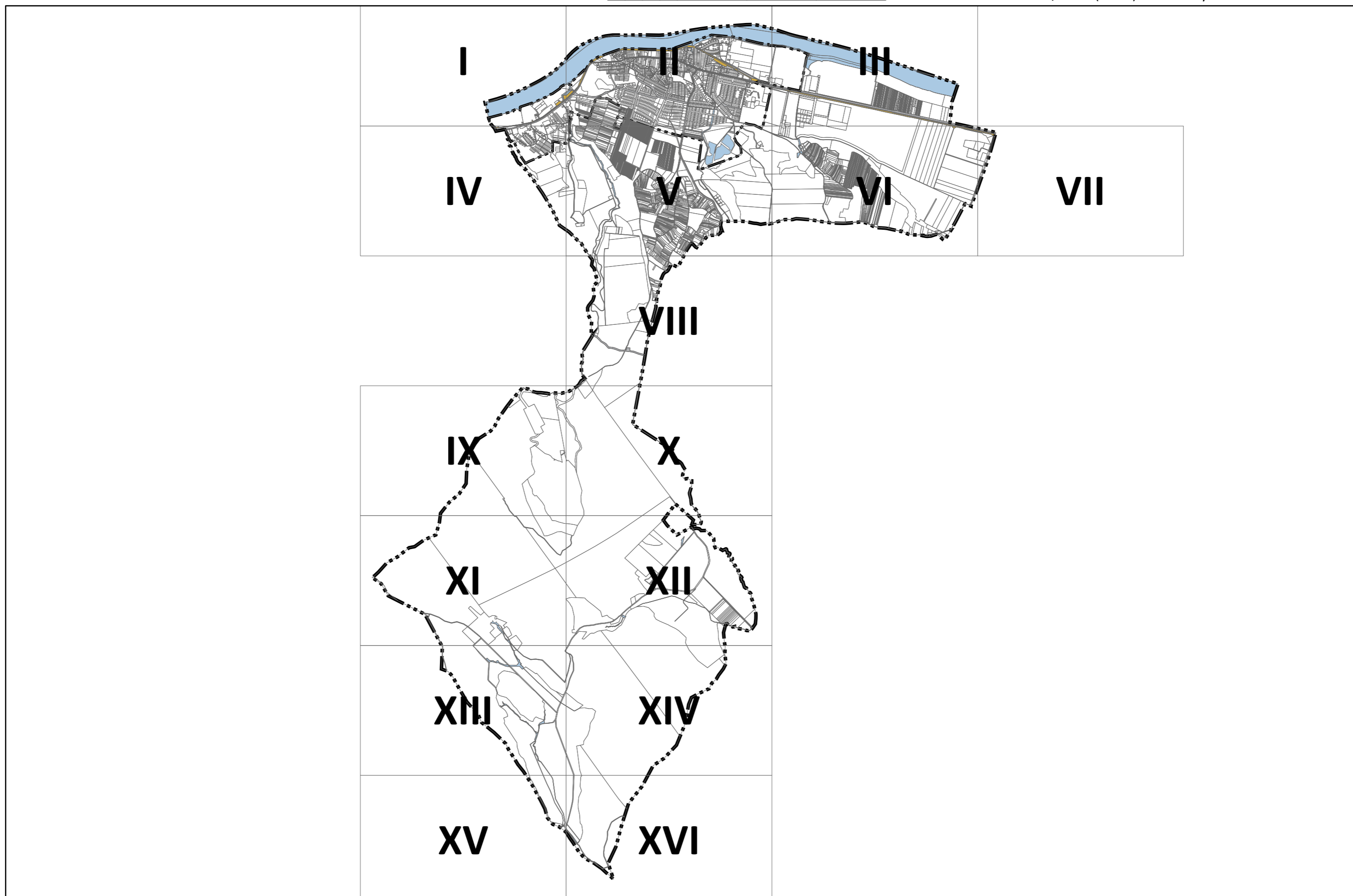
	Meglévő igazgatási központ
	Meglévő oktatási központ
	Meglévő művelődési központ
	Egyházi központ
	Meglévő kereskedelmi központ
	Meglévő temető
	Meglévő egészségügyi központ, szakorvosi rendelő

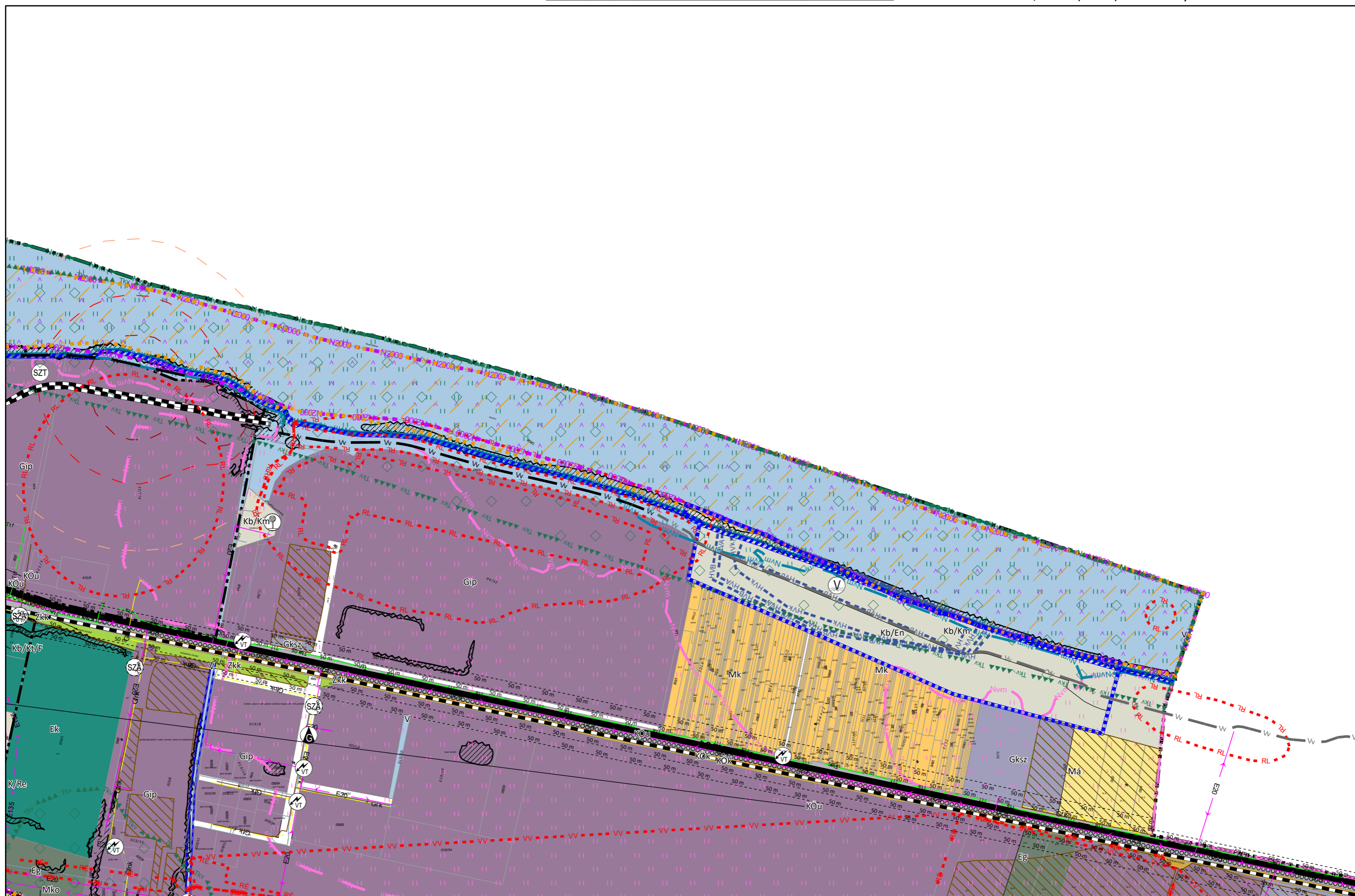
**HATÁRELEMEK ÉS ALAPTÉRKÉPI ELEMEK**

	Közigazgatási határ
	Belterületi határ
	Földrészlet határ
	Alrészlet határ
	Épület
	Szintvonal

**1.2. MELLÉKLET: NYERGESÚJFALU VÁROS TELEPÜLÉSSZERKEZETI TERVE M=1:8000**

[Szelvényháló] III. számú tervlap





Készült az állami alapadatok felhasználásával.  
.../2023. (... . . . .) önkormányzati határozattal módosított tervlap

2. melléklet a .../2023. (... . ... .) önkormányzati határozathoz

## TELEPÜLÉSSZERKEZETI TERV LEÍRÁSÁNAK MÓDOSÍTÁSA

1. Nyergesújfalu Város Önkormányzati Képviselő-testülete Nyergesújfalu Város Településszerkezeti Tervéről szóló 256/2022. (X. 25.) önkormányzati határozatának „A Településszerkezeti Terv leírása” című 2. melléklet, „A Területfelhasználás” című 1. fejezet, „Beépítésre nem szánt területek tagozódása” című alcím (7) bekezdése helyébe a következő (7) bekezdés lép:

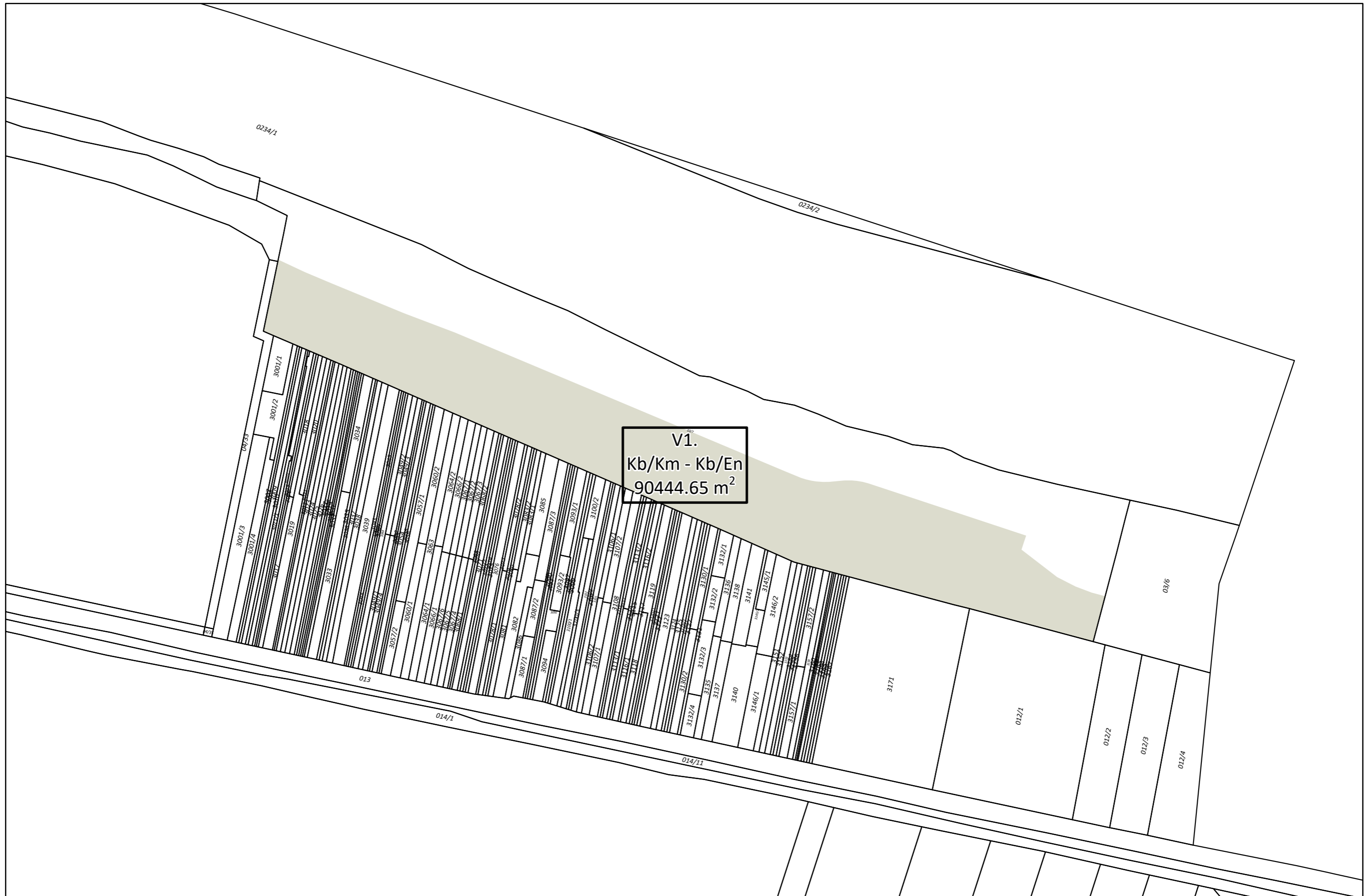
„(7) Különleges beépítésre nem szánt területek:

- Kb/B különleges beépítésre nem szánt nyersanyag kitermelés, nyersanyag feldolgozás céljára szolgáló terület
- Kb/En Különleges beépítésre nem szánt megújuló energiaforrások hasznosításának céljára szolgáló terület
- Kb/Hon különleges beépítésre nem szánt honvédelmi, katonai és nemzetbiztonsági célra szolgáló terület
- Kb/Km különleges beépítésre nem szánt közműterület
- Kb/Kt/B különleges beépítésre nem szánt burkolt köztér
- Kb/Kt/F különleges beépítésre nem szánt fásított köztér
- Kb/Kp különleges beépítésre nem szánt kegyeleti park
- Kb/Re különleges beépítésre nem szánt rekreációs, sport és idegenforgalmi célú terület”

3. melléklet a .../2023. (... . ....) önkormányzati határozathoz

## VÁLTOZÁSOK

### **3.1. VÁLTOZÁSOK BEMUTATÁSA M=1:4000**





### 3.2. VÁLTOZÁSOK SZÖVEGES LEÍRÁSA

VÁLTOZÁS SORSZÁMA	HATÁLYOS TERÜLETFELHASZNÁLÁS 256/2022. (X. 25.) NY.KT. HATÁROZAT SZERINT			MÓDOSÍTÁS UTÁNI TERÜLETFELHASZNÁLÁS .../2023. (... . . . .) NY.KT. HATÁROZAT SZERINT		VÁLTOZÁS TERÜLETE M <sup>2</sup>
V1.	Kb/Km	Különleges beépítésre nem szánt közműterület	>	Kb/En	Különleges beépítésre nem szánt megújuló energiaforrások hasznosításának céljára szolgáló terület	90.444,65

4. melléklet a .../2023. (... . . .) önkormányzati határozathoz

**A TELEPÜLÉS TERÜLETI MÉRLEGE**

Terület- felhasználás jele	256/2022. (X. 25.) Ny.Kt. határozat szerinti		.../2023. (... . . .) Ny.Kt. határozat szerinti	
	Terület (ha)	Területi megoszlás (%)	Terület (ha)	Területi megoszlás (%)
Ln	10 244,83	0,0258	10 244,83	0,0258
Lk	233 590,62	0,5894	233 590,62	0,5894
Lke	1 239 964,15	3,1287	1 239 964,15	3,1287
Vt	149 313,03	0,3767	149 313,03	0,3767
Vi	76 784,97	0,01937	76 784,97	0,01937
Gip	2 995 558,30	7,5583	2 995 558,30	7,5583
Gksz	109 175,40	0,2755	109 175,40	0,2755
K/Km	1 157,65	0,0029	1 157,65	0,0029
K/Közl	18 288,39	0,0461	18 288,39	0,0461
K/Mü	98 814,58	0,2493	98 814,58	0,2493
K/Re	256 302,21	0,6467	256 302,21	0,6467
K/T	37 235,37	0,0940	37 235,37	0,0940
KÖu	348 982,24	0,8805	348 982,24	0,8805
kt.	570 467,14	1,4394	570 467,14	1,4394
KÖk	138 857,41	0,3504	138 857,41	0,3504
Zkk	350 398,16	0,8841	350 398,16	0,8841
Má	3 635 890,47	9,1740	3 635 890,47	9,1740
Mk	2 218 536,46	5,5978	2 218 536,46	5,5978
Mko	3 552 032,16	9,1740	3 552 032,16	9,1740
Ev	6 411 446,90	16,1773	6 411 446,90	16,1773
Ev/H	9 952 450,45	25,1119	9 952 450,45	25,1119
Eg	3 813 235,93	9,6215	3 813 235,93	9,6215
Ek	198 763,07	0,5015	198 763,07	0,5015
Tk	15 918,27	0,0402	15 918,27	0,0402
V	1 881 207,43	7,7466	1 881 207,43	7,7466
Kb/B	702 150,29	1,7717	702 150,29	1,7717
<b>Kb/En</b>	<b>0</b>	<b>0</b>	<b>90 444,66</b>	<b>0,2282</b>
Kb/Hon	17 332,84	0,0437	17 332,84	0,0437
Kb/Km	200 282,10	0,5053	<b>109 837,44</b>	<b>0,2771</b>
Kb/Kp	986,16	0,0025	986,16	0,0025
Kb/Kt/B	1 101,90	0,0028	1 101,90	0,0028
Kb/Kt/F	254 035,84	0,6410	254 035,84	0,6410
Kb/Re	256 302,84	0,6465	256 302,84	0,6465
<b>Összesen</b>	<b>39 632 447,77</b>	<b>100,0000</b>	<b>39 632 447,77</b>	<b>100,0000</b>

Piros szín = .../2023. (... . . .) önkormányzati határozattal módosított szöveg, illetve érték.

5. melléklet a .../2023. (... . ... .) önkormányzati határozathoz

## A TERÜLETRENDEZÉSI TERVVEL VALÓ ÖSSZHANG IGAZOLÁSA

A településfejlesztési koncepcióról, az integrált településfejlesztési stratégiáról és a településrendezési eszközökről, valamint egyes településrendezési sajátos jogintézményekről szóló 314/2012. (XI. 8.) Korm. rendelet (a továbbiakban: 314/2012. Korm. rendelet) 4.§ (2) bekezdése kimondja:

*„(2) A településrendezési eszközök a területrendezési tervek rendelkezéseivel összhangban készülnek.”*

Magyarország és egyes kiemelt térségeinek területrendezési tervéről szóló 2018. évi CXXXIX. törvény 7.§ (1) bekezdése kimondja:

*„(1) Az egyes térségekben a területfelhasználásra, az ország településein a településképi követelményekre és az építésre vonatkozó szabályokat a 3. §-ban foglalt rendelkezésekre is tekintettel e törvény rendelkezéseivel összhangban kell kialakítani.”*

A 314/2012. Korm. rendelet 4. melléklete a településszerkezeti terv tartalmi követelményeként írja elő a területrendezési tervvel való összhang igazolását.

Nyergesújfalu város Településrendezési Eszközei jelen módosításának területrendezési tervvel való összhangját az alábbi három jogszabály vizsgálatával kell bemutatni:

- Magyarország és egyes kiemelt térségeinek területrendezési tervéről szóló 2018. évi CXXXIX. törvény (a továbbiakban: Trtv.)
- A területrendezési tervek készítésének és alkalmazásának kiegészítő szabályozásáról szóló 9/2019. (VI. 14.) MvM rendelet (a továbbiakban: 9/2019. MvM rendelet), valamint
- Komárom-Esztergom Megye Önkormányzata Közgyűlésének 6/2020. (VI. 25.) önkormányzati rendelete Komárom-Esztergom Megye Területrendezési Tervéről. (a továbbiakban: KEMTrT<sup>1</sup>)

Nyergesújfalu Város Településszerkezeti Tervének összhangját az alábbiakban felsorolt, vármegyei terület-felhasználási kategóriákkal, valamint országos és vármegyei övezetekkel vizsgáltuk.

TERÉSI TERÜLETFELHASZNÁLÁS / TERÉSI ÖVEZET MEGNEVEZÉSE	LEHATÁROLÁS ALAPJA: TERVLAPO, VAGY ADATSZOLGÁLTATÁS	A TERVEZÉSI TERÜLETET ÉRINTI / NEM ÉRINTI
<b>VÁRMEGYEI TERÜLETFELHASZNÁLÁSI KATEGÓRIÁK</b>		
Erdőgazdálkodási térség	KEMTrT Térségi Szerkezeti Terve	NEM ÉRINTI
Mezőgazdasági térség	KEMTrT Térségi Szerkezeti Terve	ÉRINTI
Vízgazdálkodási térség	KEMTrT Térségi Szerkezeti Terve	NEM ÉRINTI
Települési térség	KEMTrT Térségi Szerkezeti Terve	ÉRINTI
Sajátos területfelhasználású térség	KEMTrT Térségi Szerkezeti Terve	NEM ÉRINTI
<b>ORSZÁGOS ÖVEZETEK</b>		
Ökológiai hálózat magterületének övezete OTrT 3/1. melléklete	adatszolgáltatás (Lechner Nonprofit Kft.)	NEM ÉRINTI
Ökológiai hálózat ökológiai folyosójának övezete	adatszolgáltatás	ÉRINTI

<sup>1</sup> A rendelet elfogadásakor hatályos megnevezések

TÉRSÉGI TERÜLETFELHASZNÁLÁS / TÉRSÉGI ÖVEZET MEGNEVEZÉSE	LEHATÁROLÁS ALAPJA: TERVLAP, VAGY ADATSZOLGÁLTATÁS	A TERVEZÉSI TERÜLETET ÉRINTI / NEM ÉRINTI
OTrT 3/1. melléklete	(Lechner Nonprofit Kft.)	
Ökológiai hálózat pufferterületének övezete OTrT 3/1. melléklete	adatszolgáltatás (Lechner Nonprofit Kft.)	NEM ÉRINTI
Kiváló termőhelyi adottságú szántók övezete OTrT 3/2. melléklete	adatszolgáltatás (Lechner Nonprofit Kft.)	NEM ÉRINTI
Jó termőhelyi adottságú szántók övezete 9/2019. MvM rendelet 1. melléklete	adatszolgáltatás (Lechner Nonprofit Kft.)	NEM ÉRINTI
Erdők övezete OTrT 3/3. melléklete	adatszolgáltatás (Lechner Nonprofit Kft.)	NEM ÉRINTI
Erdőtelepítésre javasolt terület övezete 9/2019. MvM rendelet 2. melléklete	adatszolgáltatás (Lechner Nonprofit Kft.)	NEM ÉRINTI
Tájképvédelmi terület övezete 9/2019. MvM rendelet 3. melléklete	adatszolgáltatás (Lechner Nonprofit Kft.)	ÉRINTI
Világörökségi és világörökségi várományos területek övezete OTrT 3/4. melléklete	adatszolgáltatás (Lechner Nonprofit Kft.)	ÉRINTI
Vízminőség-védelmi terület övezete 9/2019. MvM rendelet 4. melléklete	adatszolgáltatás (Lechner Nonprofit Kft.)	ÉRINTI
Nagyvízi meder övezete 9/2019 MvM rendelet 5. melléklete	adatszolgáltatás (Lechner Nonprofit Kft.)	ÉRINTI
VTT tározók övezete 9/2019. MvM rendelet 6. melléklete	adatszolgáltatás (Lechner Nonprofit Kft.)	NEM ÉRINTI
Honvédelmi és katonai célú terület övezete OTrT 3/5. melléklete	adatszolgáltatás (honvédelemért felelős miniszter)	ÉRINTI
<b>VÁRMEGYEI ÖVEZETEK</b>		
Ásványi nyersanyagvagyon övezete KEMTrT 3.9. melléklete	adatszolgáltatás <sup>2</sup>	ÉRINTI
Földtani veszélyforrás terület övezete KEMTrT 3.10. melléklete	tervlap	ÉRINTI
Egyedileg meghatározott vármegyei övezetek		
Térszervező települések övezete	KEMTrT övezeti tervlapja	ÉRINTI

<sup>2</sup> Adat forrása: <https://mbfsz.gov.hu/hatosagi-ugyek/nyilvantartasok/banyaszati-teruletek>

TÉRSÉGI TERÜLETFELHASZNÁLÁS / TÉRSÉGI ÖVEZET MEGNEVEZÉSE	LEHATÁROLÁS ALAPJA: TERVLAP, VAGY ADATSZOLGÁLTATÁS	A TERVEZÉSI TERÜLETET ÉRINTI / NEM ÉRINTI
KEMTrT 3.11.1. melléklete		
Térségi együttműködések övezete KEMTrT 3.11.2. melléklete	KEMTrT övezeti tervlapja	ÉRINTI
Komplex turizmusfejlesztési térségek övezete KEMTrT 3.12. melléklete	KEMTrT övezeti tervlapja	ÉRINTI
Natúrpark-szelíd turizmusfejlesztés övezete KEMTrT 3.13. melléklete	KEMTrT övezeti tervlapja	ÉRINTI
Majorsági táj övezete KEMTrT 3.14. melléklete	KEMTrT övezeti tervlapja	NEM ÉRINTI
Borszőlő termőhelyi kataszteri területtel érintett települések övezete KEMTrT 3.15.1. melléklete	KEMTrT övezeti tervlapja	ÉRINTI
Zsugorodó kertés területek övezete KEMTrT 3.15.2. melléklete	KEMTrT övezeti tervlapja	ÉRINTI

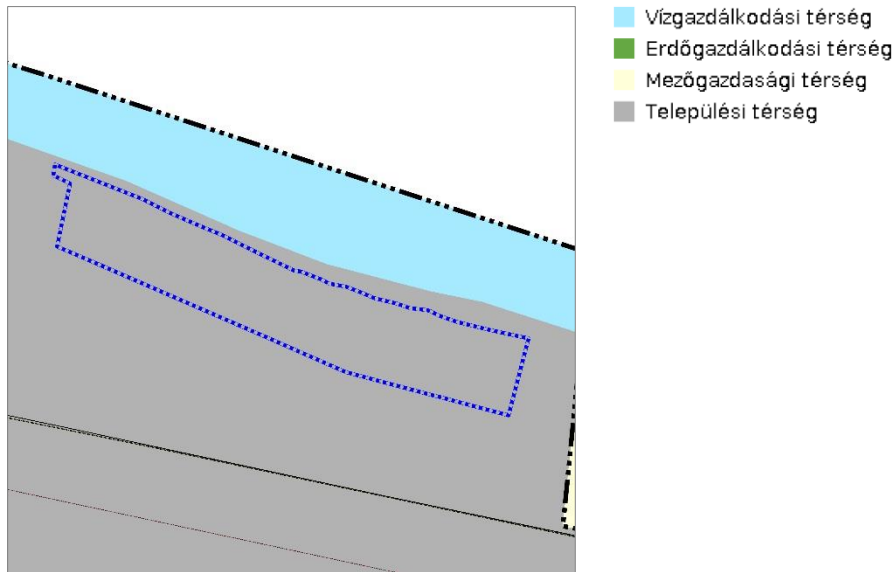
A továbbiakban kizárólag a táblázat szerint érintett térségi területfelhasználásokat és övezeteket tekintjük át. /Az ábrákon a tervezési területet **kék lehatárolás** jelöli./

## MAGYARORSZÁG ÉS EGYES KIEMELT TÉRSÉGEINEK TERÜLETRENDEZÉSI TERVE (TRTV.)

Magyarország és egyes kiemelt térségeinek Területrendezési Tervéről szóló 2018. évi CXXXIX. törvény (Trtv.) alkalmazási kötelezettséget ír elő a településrendezési eszközök készítésénél:

*„E törvény rendelkezéseit **alkalmazni kell** a vármegyei területrendezési terv, a településfejlesztési terv, településrendezési terv és a településképi rendelet készítése és elfogadása során.” [Trtv.: 3.§ (1)]*

### AZ ORSZÁG SZERKEZETI TERVE – ORSZÁGOS TERÜLETFELHASZNÁLÁSI KATEGÓRIÁK



Forrás: Lechner Nonprofit Kft. adatszolgáltatása - <https://www.oeny.hu/oeny/teir>

Az Ország Szerkezeti Terve szerint a tervezési területet a települési térség országos területfelhasználási kategória érinti.

A Trtv. kimondja:

*„10.§ (1) Az országos területfelhasználási kategóriák területén belül **a vármegyei területfelhasználási kategóriák területének kijelölése során***

*a) az erdőgazdálkodási térség területének legalább 95%-át erdőgazdálkodási térség kategóriába kell sorolni;*

*b) a mezőgazdasági térség területének legalább 95%-át mezőgazdasági térség kategóriába kell sorolni;*

*c) a települési térség területének legalább 90%-át települési térségbe kell sorolni.*

*(2) A vízgazdálkodási térség területét vízgazdálkodási térség kategóriába kell sorolni, és a működési területével érintett vízügyi igazgatási szervvel egyeztetve kell pontosítani.*

*(3) Az 5 ha-nál nagyobb külfejtéses művelésű bányaterületet, hulladékártalmatlanító létesítmény elhelyezésére szolgáló területet, egészségügyi, sportolási, közlekedési és honvédelmi területet a vármegyei területrendezési tervben sajátos területfelhasználású térségbe kell sorolni. A sajátos területfelhasználású térségbe sorolt országos területfelhasználási kategória területét az (1) bekezdés szerinti számításnál figyelmen kívül kell hagyni.” [Trtv. 10.§]*

Az országos területfelhasználási kategóriák igazolását a Tervezőknek **nem kell elvégezni**, mivel az arra vonatkozó szabályoknak **a vármegye területére vetítve kell teljesülniük**.

## ÚJ BEÉPÍTÉSRE SZÁNT TERÜLET KIJELÖLÉSE

„12.§ (1) Ha jogszabály új beépítésre szánt terület kijelölését nem tiltja, a településrendezési tervben új beépítésre szánt területet a következő szempontok mérlegelése alapján kell kijelölni:

a) az új beépítésre szánt terület **csatlakozik a meglévő települési területhez**,

b) az új beépítésre szánt terület kijelölése **nem okozza a különböző települések beépítésre szánt területeinek összenövését**, és

c) új beépítésre szánt terület kijelölésére csak akkor kerül sor, **ha a települési térségben nincs a tervezett rendeltetésnek megfelelő beépítésre szánt területen beépítetlen földrészlet, vagy az épített környezet alakításáról és védelméről szóló 1997. évi LXXVIII. törvény (a továbbiakban: Étv.) szerinti barnamezős terület.**

(2) Az (1) bekezdés c) pontja szerinti szempontot abban az esetben **nem kell mérlegelni**, ha a c) pont szerinti meglévő beépítésre szánt terület – tervezett rendeltetésnek megfelelő – igénybevétele aránytalanul nagy terhet jelentene annak várható költsége miatt.

(3) Új beépítésre szánt terület kijelölésével egyidejűleg a **területnövekmény legkevesebb 5%-ának** megfelelő kiterjedésű, **legalább 50%-ában az újonnan kijelölt beépítésre szánt területtel kapcsolatban lévő** zöldterületet, – gazdasági vagy különleges terület kijelölése esetén zöldterületet vagy védelmi célú erdőterületet – **kell kijelölni**. Ha a zöldterület vagy védelmi célú erdőterület kijelölése az új beépítésre szánt terület rendeltetése miatt az adott területen nem valósítható meg, akkor a zöldterületet vagy a védelmi célú erdőterületet a **település arra alkalmas más területén kell kijelölni.** [Trtv. 12.§]

„13.§ (1) **Borvidéki település borszőlő termőhelyi katasztere I–II. osztályú területeihez tartozó földrészlet – a különleges mezőgazdasági üzemi terület kivételével – nem minősíthető beépítésre szánt területté.**

(2) Az **Országos Gyümölcs Termőhelyi Kataszter I. és II. osztályú területeihez tartozó földrészlet – a különleges mezőgazdasági üzemi terület kivételével – nem minősíthető beépítésre szánt területté.** [Trtv. 13.§]

A módosítás keretében **nem kerül kijelölésre új beépítésre szánt terület**, így a módosítás során nem jelentkezik zöldterület kijelölési kötelezettség.

**A Településszerkezeti Terv módosítása az új beépítésre szánt terület kijelöléséhez rendelt valamennyi előírásnak megfelel.**

## AZ ORSZÁG SZERKEZETI TERVE – ORSZÁGOS MŰSZAKI INFRASTRUKTÚRA HÁLÓZATOK ÉS EGYEDI ÉPÍTMÉNYEI



Forrás: Ország Szerkezeti Terve

A tervezési területeket **nem érintik** az országos műszaki infrastruktúra hálózat elemei.

### ORSZÁGOS ÖVEZETEK

„19.§ (1) Az országos övezetek a következők:

- 1.\* ökológiai hálózat magterületének övezete,
  - 2.\* ökológiai hálózat ökológiai folyosójának övezete,
  - 3.\* ökológiai hálózat puffertérületének övezete,
  - 4.\* kiváló termőhelyi adottságú szántók övezete,
  - 5.\*\* jó termőhelyi adottságú szántók övezete,
  - 6.\* erdők övezete,
  - 7.\*\* erdőtelepítésre javasolt terület övezete,
  - 8.\*\* tájképvédelmi terület övezete,
  - 9.\* világörökségi és világörökségi várományos területek övezete,
  - 10.\*\* vízminőség-védelmi terület övezete,
  - 11.\*\* nagyvízi meder övezete,
  - 12.\*\* VTT-tározók övezete,
  - 13.\* honvédelmi és katonai célú terület övezete.” [Trtv. 19.§ (1)]
- \* Trtv. \*\* 9/2019. MvM rendelet

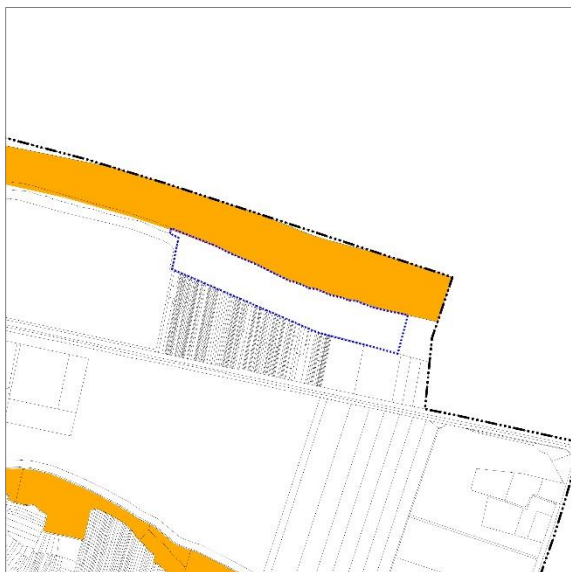
A tervezési területet az országos övezetek közül az alábbi érinti:

- Ökológiai hálózat ökológiai folyosójának övezete,
- Tájképvédelmi terület övezete,
- Világörökségi és világörökségi várományos terület övezete,
- Vízminőség-védelmi terület övezete,
- Nagyvízi meder övezete,
- Honvédelmi és katonai célú terület övezete.

A továbbiakban csak az ezen övezetre vonatkozó előírásokkal való összhangot vizsgáljuk.



### Ökológiai hálózat ökológiai folyosójának övezete



A 2018. évi CXXXIX. törvény. 26.§ kimondja:

„26.§ (1) Az ökológiai hálózat ökológiai folyosójának övezetében csak olyan vármegyei területfelhasználási kategória és vármegyei övezet, valamint a településrendezési tervben **olyan övezet és építési övezet jelölhető ki**, amely az ökológiai hálózat magterülete és az ökológiai hálózat ökológiai folyosója **természetes és természetközeli élőhelyeit és azok kapcsolatait nem károsítja**.

(2) Az ökológiai hálózat ökológiai folyosójának övezetében **új beépítésre szánt terület nem jelölhető ki, kivéve, ha**

a) a **települési területet az ökológiai hálózat ökológiai folyosó, vagy az ökológiai hálózat magterület és az ökológiai hálózat ökológiai folyosó körülzárja**, továbbá

b) a kijelölést **más jogszabály nem tiltja**.

(3) A (2) bekezdésben szereplő kivételek együttes fennállása esetén, a beépítésre szánt terület csak az állami főépítési hatáskörében eljáró fővárosi és vármegyei kormányhivatalnak a **területrendezési hatósági eljárása során kiadott területfelhasználási engedélye alapján jelölhető ki**. Az eljárás során vizsgálni kell, hogy biztosított-e az ökológiai hálózat magterület és az ökológiai hálózat ökológiai folyosó természetes és természetközeli élőhelyeinek fennmaradása, valamint az ökológiai kapcsolatok zavartalan működése.

(4) Az ökológiai hálózat ökológiai folyosójának övezetében a közlekedési és energetikai infrastruktúra-hálózatok elemeinek nyomvonala, az ökológiai folyosó és az érintező magterület természetes élőhelyeinek fennmaradását biztosító módon, az azok közötti ökológiai kapcsolatok működését **nem akadályozó műszaki megoldások alkalmazásával jelölhetők ki** és helyezhetők el.

(5) Az ökológiai hálózat ökológiai folyosójának övezetében bányászati tevékenység folytatása a bányászati szempontból kivett helyekre vonatkozó előírások alkalmazásával engedélyezhető. Az övezetben **új célkitermelőhely és külfejtéses művelésű bányatelek nem létesíthető, meglévő külfejtéses művelésű bányatelek horizontálisan nem bővíthető**.

(6) Az ökológiai hálózat ökológiai folyosójának övezetében az erőművek közül **csak háztartási méretű kiserőmű létesíthető, épületen elhelyezve.**”

2018. évi CXXXIX. törvény szerinti lehatárolás.

A Településrendezési Eszközök módosítása során az Ökológiai hálózat ökológiai folyosójával érintett területen **nem módosul** sem a területfelhasználási, sem az övezeti besorolás.

**A módosítás az Ökológiai hálózat ökológiai folyosójának övezetére vonatkozó előírásokkal összhangban áll.**

### Tájképvédelmi terület övezete



A 9/2019. (VI. 14.) MvM rendelet 4.§ kimondja:

„4.§ (1) A tájképvédelmi terület övezete területére a vármegye területrendezési tervének megalapozó munkarésze keretében meg kell határozni a tájjelleg térségi jellemzőit, valamint a település teljes közigazgatási területére készülő településrendezési eszköz megalapozó vizsgálata keretében meg kell határozni a tájjelleg megőrzendő elemeit, elemegyütteseit, valamint a tájképi egység és a hagyományos tájhasználat helyi jellemzőit.

(2) A tájképvédelmi terület övezetével érintett területre a tájképi egység, a hagyományos tájhasználat fennmaradása, valamint a tájba illesztés biztosítása érdekében – a településkép védelméről szóló törvény vagy annak felhatalmazása alapján kiadott jogszabály eltérő rendelkezésének hiányában – meg kell határozni

a) a településrendezési eszközökben a területfelhasználás és az építés helyi rendjének egyedi szabályait,  
b) a településkép védelméről szóló 2016. évi LXXIV. törvény 2. § (2) bekezdése szerinti településképi rendeletben (a továbbiakban: településképi rendelet) a településképi követelményeket.

(3) A tájképvédelmi terület övezetében bányászati tevékenység folytatása a bányászati szempontból kivett helyekre vonatkozó előírások alkalmazásával engedélyezhető.

(4) A tájképvédelmi terület övezetében a közlekedési, elektronikus hírközlési és energetikai infrastruktúrahálózatokat, továbbá az erőműveket a tájképi egység megőrzését és a hagyományos tájhasználat fennmaradását nem veszélyeztető műszaki megoldások alkalmazásával kell megvalósítani.”

Adatszolgáltatás szerinti lehatárolás (E-TÉR)

A KEMTrT 3.§ (4) bekezdése kimondja:

„(4) A településrendezési eszközökben nem lehet napelempark elhelyezését lehetővé tevő települési területfelhasználási egységet kijelölni

- a) országos ökológiai hálózat magterületének övezetében,
- b) országos ökológiai hálózat ökológiai folyosójának övezetében,
- c) NATURA 2000 területekkel és védett természeti területtel érintett területeken,
- d) tájképvédelmi terület övezetében, **kivéve a települési területeket,**
- e) kiváló termőhelyi adottságú szántók övezetében és
- f) erdők övezetében.”

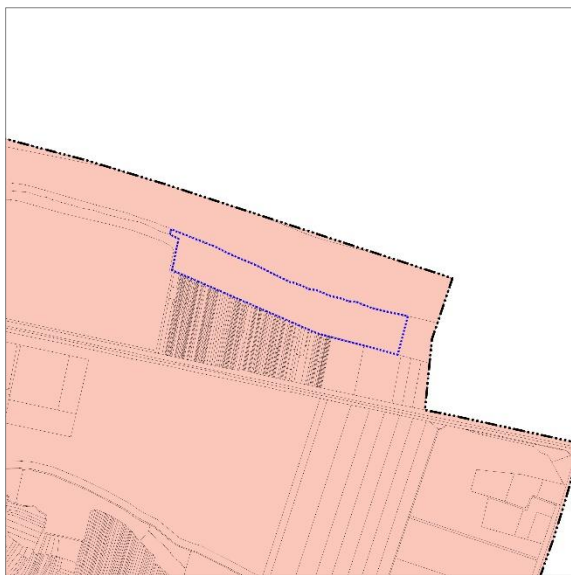
A Településrendezési Eszközök 2022-ben lezajlott módosítása során a tájjelleg megőrzendő elemei, elemegyüttese, továbbá a tájképi egység és hagyományos tájhasználat jellemzői meghatározásra kerültek, ezen jellemzők a tervezési területet nem érintik. A jelen módosítás nyomán megvalósítani tervezett napelemes kiserőmű megvalósíthatóságát célzó Térségi Területfelhasználási Engedély Kérelemben bemutatásra került a tervezett napelem láthatóságát célzó vizsgálat. A vizsgálat feltárta, hogy a tervezett kiserőmű napelemtáblái a jelentősebb kilátópontok, illetve a Duna felől takarásban lesznek.

A Duna felől az árvízi biztonságot megteremteni hivatott épített magaspart kerül kialakításra, mely a jelenlegi térszíntől kiemelkedik, ezáltal a napelemtáblák láthatóságát csökkenti, melyet tovább korlátoz a Duna felől húzódó és megmaradó fás növényzet. A lakóterületek felől és a Szarkás-hegy felől a már beépült gazdasági területek és a szomszédos zártkerti terület kellő mértékű takarást biztosítanak a kiserőmű számára, melyet a későbbiekben beépülő, már kijelölt gazdasági területek tovább fokoznak.

A tervezési terület a KEMTrT Térségi Szerkezeti Tervlapja szerint nagyobb részben települési térségbe tartozik, keleti részén egy kisebb sávban mezőgazdasági térségbe. A KEMTrT fent idézett 3.§ (4) bekezdése alapján azon mezőgazdasági térségi részen, melyet a Tájképvédelmi terület övezete érint, nem helyezhető el napelempark, így a módosítás ezen területrészt nem érinti.

**A módosítás a Tájképvédelmi terület övezetére vonatkozó előírásokkal és a KEMTrT előírásaival összhangban áll.**

*Világörökségi és világörökségi várományos területek övezete*



A 2018. évi CXXXIX. törvény. 31.§ kimondja:

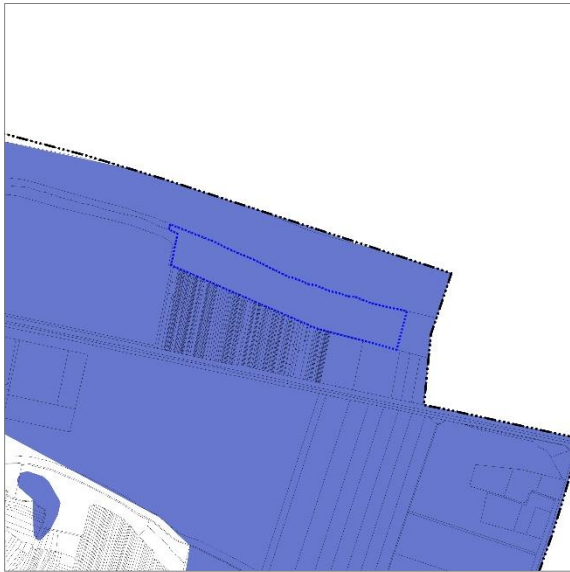
„31.§ (1) A világörökségi és világörökségi várományos területek övezetét a településrendezési tervben kell tényleges kiterjedésének megfelelően lehatárolni.  
(2) Az (1) bekezdés szerint lehatárolt világörökségi és világörökségi várományos terület övezetén:  
a) a területfelhasználás módjának és mértékének összhangban kell lennie a világörökségről szóló törvényben, valamint a világörökségi kezelési tervben meghatározott célokkal,  
b) új külfejtéses művelésű bányatelek, célkitermelőhely nem létesíthető, meglévő külfejtéses művelésű bányatelek területe horizontálisan nem bővíthető; a felszíni tájsebeket rendezni kell,  
c) a közlekedési, vízgazdálkodási és hírközlő infrastruktúra-hálózatokat, továbbá az erőműveket a kulturális és természeti örökség értékeinek sérelme nélkül, területi egységüket megőrizve, látványuk érvényesülését elősegítve és a világörökségi kezelési tervnek megfelelően kell elhelyezni.”

2018. évi CXXXIX. törvény szerinti lehatárolás.

A Településrendezési Eszközök 2022-ben lezárult felülvizsgálata során a világörökségi várományos terület tényleges kiterjedésének megfelelően került lehatárolásra, mely a tervezési területet nem érinti. A jelen módosítási eljárás kezdetén, 2023. év áprilisában, az E-TÉR rendszerből letöltött adatszolgáltatás szerinti világörökségi várományos területek és azok védőövezetei szintén nem érintik a tervezési területet.

**A módosítás az Világörökségi és világörökségi várományos területek övezetére vonatkozó előírásokkal összhangban áll.**

### Vízminőség-védelmi terület övezete



Adatszolgáltatás szerinti lehatárolás (E-TÉR)

A 9/2019. (VI. 14.) MvM rendelet 5.§ kimondja:

„5.§ (1) A vízminőség-védelmi terület övezetében keletkezett szennyvíz övezetből történő kivezetéséről és az övezeten kívül keletkezett szennyvizek övezetbe történő bevezetéséről, illetve a szennyvíz övezeten belüli kezelésének feltételeiről a vármegye területrendezési tervében rendelkezni kell.

(2) A vízminőség-védelmi terület övezetébe tartozó települések településrendezési eszközeinek készítése során ki kell jelölni a vízvédellemmel érintett területeket. A kijelölt vízvédellemmel érintett területekre vonatkozó egyedi szabályokat a helyi építési szabályzatban kell megállapítani.

(3) A vízminőség-védelmi terület övezetében bányászati tevékenység folytatása a bányászati szempontból kivett helyekre vonatkozó előírások alkalmazásával engedélyezhető.”

A KEMTrT 5.§ (5) bekezdése kimondja:

„(5) A vízminőség-védelmi terület övezetében a következő szabályokat kell alkalmazni:

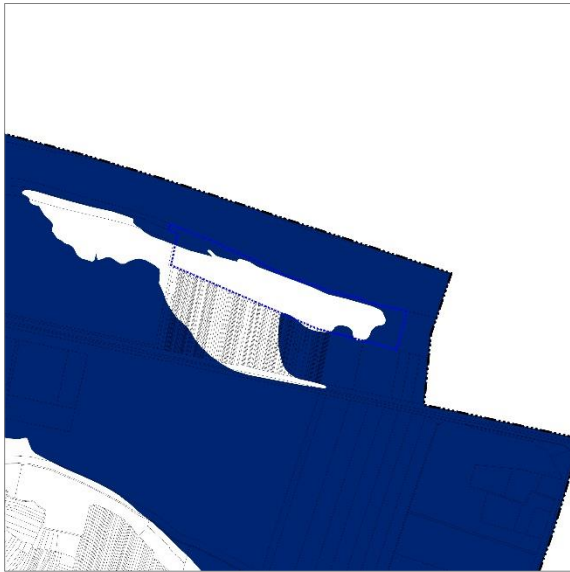
a) az övezet területén lévő szennyvíztisztító telepre az övezeten kívül keletkezett szennyvíz akkor vezethető, ha a szennyvíztisztító telep az övezetre vonatkozó szennyvíztisztítási követelményeknek megfelel, és szabad kapacitással rendelkezik,

b) az övezet területén a tisztított szennyvizek befogadóba való közvetlen bevezetésére a víz-szennyező anyagok kibocsátásaira vonatkozó határértékekről és alkalmazásuk egyes szabályairól szóló KvVM rendeletben foglalt kibocsátási határértékeket kell alkalmazni.”

Az E-TÉR rendszerből 2023. év áprilisában letöltött adatszolgáltatás szerint az övezet a tervezési területet érinti. A vízminőség-védelmi terület övezettel érintett területekre vonatkozó egyedi szabályok a Településrendezési Eszközök 2022-ben zárult felülvizsgálatakor megállapításra kerültek. A tervezési területen nem található szennyvíztisztító-telep, illetve nincs a területen tisztított szennyvíz-bevezetés.

**A módosítás a vízminőség-védelmi terület övezetére vonatkozó előírásokkal és a KEMTrT előírásaival összhangban áll.**

### Nagyvízi meder övezete



Adatszolgáltatás szerinti lehatárolás (E-TÉR)

A 9/2019. (VI. 14.) MvM rendelet 6.§ kimondja:

„6.§ (1) A nagyvízi meder övezetében **új beépítésre szánt terület nem jelölhető ki.**

(2) A nagyvízi meder övezetében a településrendezési eszközökben, a jogszerűen kijelölt beépítésre szánt területen a helyi építési szabályzatnak megfelelően, a vízügyi igazgatási szerv hozzájárulásával lehet építési tevékenységet folytatni.

(3) A településrendezési eszköz módosítása esetén a vízügyi igazgatási szerv egyetértésével lehet új beépítésre szánt területet kijelölni.”

Az E-TÉR rendszerből 2023. év áprilisában letöltött adatszolgáltatás szerint az övezet a tervezési területet érinti. A tervezési területen nem kerül kijelölésre új beépítésre szánt terület.

**A módosítás a Nagyvízi meder övezetére vonatkozó előírásokkal összhangban áll.**

### Honvédelmi és katonai célú terület övezete



2018. évi CXXXIX. törvény szerinti lehatárolás.

A 2018. évi CXXXIX. törvény. 32.§ kimondja:

„32.§ (1) A honvédelmi és katonai célú terület övezetét **a településrendezési tervben kell tényleges kiterjedésének megfelelően lehatárolni.**

(2) Az övezet (1) bekezdés alapján lehatárolt területét a településrendezési tervben

a) a b) pontban megfogalmazottak kivételével – minden területfelhasználási kategóriában – **beépítésre szánt vagy beépítésre nem szánt különleges honvédelmi, katonai és nemzetbiztonsági célra szolgáló építési övezetbe vagy övezetbe kell sorolni;**

b) a zárt bekerített objektumok kivételével **honvédelmi célú erdőterület övezetbe kell sorolni, ha az adott terület az erdők övezete által is érintett.**

(3) A (2) bekezdésben foglalt **építési övezet, övezet módosítása csak a honvédelemért felelős miniszter hozzájárulásával lehetséges.**”

A 2018. évi CXXXIX. törvényben az övezet a település teljes területével került lehatárolásra. A Településrendezési Eszközök 2022-ben lezárult felülvizsgálata során a honvédelmi és katonai célú területek valós kiterjedésükkel kerültek lehatárolásra, melyek nem érintik a tervezési területet.

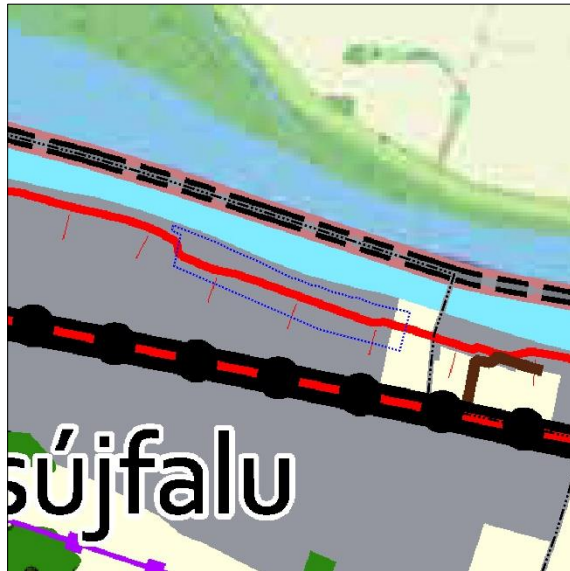
**A módosítás a Honvédelmi és katonai célú terület övezetére vonatkozó előírásokkal összhangban áll.**

**NYERGESÚJFALU VÁROS TELEPÜLÉSSZERKEZETI TERVÉNEK MÓDOSÍTÁSA A TRTV. ÉS A 9/2019. MVM RENDELET ELŐÍRÁSAIVAL TELJES ÖSSZHANGOT MUTAT.**

## KOMÁROM-ESZTERGOM MEGYE<sup>3</sup> TERÜLETRENDEZÉSI TERVE (KEMTRT):

Komárom-Esztergom Megyei Közgyűlés 6/2020. (VI. 25.) Önkormányzati rendelete Komárom-Esztergom Megyei Területrendezési Tervéről. (továbbiakban: KEMTrT).

### TÉRSÉGI SZERKEZETI TERV



JELMAGYARÁZAT	
<b>Területfelhasználási térségek</b>	<ul style="list-style-type: none"> <li>●●● Országos kerékpárút - tervezett</li> <li>■ Országos kikötő - meglévő</li> <li>■ 50 MW vagy annál nagyobb névleges teljesítő-képességű erőművek - meglévő</li> <li>■ 50 MW vagy annál nagyobb névleges teljesítő-képességű erőművek - tervezett</li> <li>■ 400 kV-os átviteli hálózati távvezeték - meglévő</li> <li>■ 400 kV-os átviteli hálózati távvezeték - tervezett</li> <li>■ 220 kV-os átviteli hálózati távvezeték - meglévő</li> <li>■ 220 kV-os átviteli hálózati távvezeték - tervezett</li> <li>■ Földgázszállító vezeték - meglévő</li> <li>■ Földgázszállító vezeték - tervezett</li> <li>■ Termékvezeték - meglévő</li> <li>■ Elsőrendű árvízvédelmi fővédvonal - meglévő</li> <li>■ Elsőrendű árvízvédelmi fővédvonal - tervezett</li> <li>■ Veszélyeshulladék-égető mű - meglévő</li> </ul>
<b>Műszaki infrastruktúra elemi</b>	<ul style="list-style-type: none"> <li>■ Országos jelentőségű műszaki infrastruktúra-hálózatok és egyedi építmények</li> <li>■ Gyorsforgalmi út - meglévő</li> <li>■ Gyorsforgalmi út - tervezett</li> <li>■ Fűtő - tervezett</li> <li>■ Nagysebességű vasútvonal - tervezett</li> <li>■ Egyéb országos törzshálózati vasúti pálya - meglévő</li> <li>■ Egyéb országos törzshálózati vasúti pálya - tervezett</li> </ul>
	<ul style="list-style-type: none"> <li>■ Egyéb mellékút - meglévő</li> <li>■ Egyéb mellékút - tervezett</li> <li>■ Országos vasúti mellékvonal - meglévő</li> <li>■ Térségi repülőtér - meglévő</li> <li>■ Térségi kerékpárút - tervezett</li> <li>■ Térségi kikötő - meglévő</li> <li>■ Térségi kikötő - tervezett</li> <li>■ Kompátkelőhely - meglévő</li> <li>■ Kompátkelőhely - tervezett</li> <li>■ Térségi logisztikai központ - meglévő</li> <li>■ 5-50 MW közötti névleges teljesítő-képességű erőmű - meglévő</li> <li>■ 5-50 MW közötti névleges teljesítő-képességű erőmű - tervezett</li> <li>■ Térségi ellátást biztosító 332 kV-os elosztó hálózat - tervezett</li> <li>■ Földgázelosztó vezeték - meglévő</li> <li>■ 1 millió m<sup>3</sup>-t meghaladó térfogatú vízkár-elhárítási célú tározó - tervezett</li> </ul>
	<ul style="list-style-type: none"> <li>■ Térségi jelentőségű műszaki infrastruktúra-hálózat és egyedi építmények</li> <li>■ Térségi szerepű összekötő út - meglévő</li> <li>■ Térségi szerepű összekötő út - tervezett</li> </ul>

Térségi Szerkezeti Terv - Forrás: KEMTrT

### Vármegyei területfelhasználási kategóriák

Nyergesújfalu város közigazgatási területét érintő vármegyei területfelhasználási kategóriák:

Kategória	Terület <sup>4</sup>
Mezőgazdasági térség	914,75 ha
Erdőgazdálkodási térség	1 934,36 ha
Települési térség	768,48 ha
Vízgazdálkodási térség	147,80 ha
Sajátos területfelhasználású térség	197,87 ha
<b>Összesen:</b>	<b>3 963,25 ha</b>

A vármegyei területfelhasználási kategóriáknak való megfelelést az érintett vármegyei terület-felhasználási kategóriákra, Nyergesújfalu város teljes területére vonatkozóan vizsgáltuk.

A tervezési területet az alábbi vármegyei területfelhasználási kategóriák érintik:

- mezőgazdasági térség
- települési térség

Előírások a Településszerkezeti Terv területfelhasználási kategóriáira

A területi megfeleltetés értékeit az Trtv. 11.§-a határozza meg.

<sup>3</sup> A jóváhagyáskor hatályos megnevezés

<sup>4</sup> Forrás: Tervezői adatszolgáltatás

TELEPÜLÉSI TÉRSÉG:

„d) a települési térség területén **bármely építési övezet, övezet kijelölhető;**” [Trtv. 11.§ d)]

>> **Megfelel.**

MEZŐGAZDASÁGI TÉRSÉG

„b) a mezőgazdasági térség területének **legalább 75%-át a mezőgazdasági terület övezetibe kell sorolni, a fennmaradó részen nagyvárosias lakóterület és vegyes terület építési övezet nem jelölhető ki;**” [Trtv. 11.§ b)]

Térségi kategória	Terület	Elvárás
Mezőgazdasági térség	914,75 ha	914,75 ha x 0,75 = <b>686,06 ha</b>

Területfelhasználás	Terület	Megfelelés
Má, Mk, Mko	940,65 ha	A településszerkezeti terv megfelel a térségi kategória előírásának.

940,65 ha > 686,06 ha » **Megfelel**

**NYERGESÚJFALU VÁROS TELEPÜLÉSSZERKEZETI TERVE KOMÁROM-ESZTERGOM VÁRMEGYE TERÜLETFELHASZNÁLÁSI KATEGÓRIÁINAK ELŐÍRÁSAIVAL ÖSSZHANGOT MUTAT.**

### KEMTrT – Infrastruktúra hálózatok

Komárom-Esztergom Vármegye Térségi Szerkezeti Terve alapján a tervezési területen áthaladó infrastruktúra hálózat elemek:

- Tervezett elsőrendű árvízvédelmi fővédvonal.

Vármegyei övezetek

„10. Térségi övezetek

19.§ ... (3) A **vármegyei övezetek** a következők:

1. ásványi nyersanyagvagyon övezete,
2. rendszeresen belvívjárta terület övezete,
3. tanyás területek övezete,
4. földtani veszélyforrás terület övezete,
5. **egyedileg meghatározott vármegyei övezet.**”

„(5) A (3) bekezdés 1–4. pontjaiban meghatározott vármegyei övezetek övezeti szabályait a területrendezésért felelős miniszter (4) bekezdésben meghatározott rendelete, az övezetek területi lehatárolását a vármegyei területrendezési terv állapítja meg.”

„21.§ (1) A kiemelt térségi és vármegyei övezetek területén a vonatkozó **országos övezetek előírásait is alkalmazni kell.**

(2) A törvény és a 19. § (4) és (5) bekezdése szerinti miniszteri rendelet övezeti előírásait a vonatkozó ágazati jogszabályokkal együtt kell alkalmazni.”

### KEMTrT – Vármegyei és Egyedileg meghatározott vármegyei övezetek

A tervezési területeket az alábbi, **a település teljes közigazgatási határával kijelölt** vármegyei övezetek érintik:

- Ásványi nyersanyagvagyon övezete
- Földtani veszélyforrás terület övezete

A 2023. áprilisában, az E-TÉR felületről letöltött adatszolgáltatások alapján sem szilárd ásványi nyersanyag bányatelek, sem szilárd ásványi nyersanyag kutatás, sem földtani veszélyforrás nem érinti a tervezési területet, így a fent jelölt vármegyei övezetek előírásainak való megfelelést a továbbiakban vizsgálni nem szükséges.

A tervezési területet az alábbi egyedileg meghatározott, **a település teljes közigazgatási határával kijelölt** vármegyei övezetek érintik:

- Térszervező települések övezete,
- Térségi együttműködések övezete,
- Komplex turizmusfejlesztési térségek övezete,
- Natúrpark-szelíd turizmusfejlesztés övezete,
- Borszőlő termőhelyi kataszteri területtel érintett települések övezete,
- Zsugorodó kertés területek övezete.

A Trtv. kimondja:

„11. A térségi övezetek lehatárolása”

„22.§ A kiemelt térségi és vármegyei területrendezési tervek, valamint a településrendezési terv készítése során a térségi övezetek által érintett területeket az e törvény felhatalmazása alapján kiadott kormányrendelet szerint, az abban meghatározott **államigazgatási szervek előzetes adatszolgáltatását mérlegelve kell lehatárolni.** A mérlegelésnél az e törvényben



és a vármegyei területrendezési tervben meghatározott szerkezeti terv szerinti **települési térséget kell elsősorban figyelembe venni.**

23.§ (2) A településrendezési terv készítésénél a kiemelt térségi és vármegyei területrendezési terv térségi övezeteinek lehatárolásához képest a térségi övezetek csak – az e törvény felhatalmazása alapján kiadott kormányrendeletben meghatározott – **illetékes állami igazgatási szervek vagy azok területi szervei egyetértése esetén változtathatók meg**, kivéve a 22. § szerinti esetet. Ha az illetékes államigazgatási szervnek a térségi övezet lehatárolására **vonatkozó adatszolgáltatása eltér az OTRT-ben, a területrendezésért felelős miniszter 19. § (4) bekezdése szerinti rendeletében, illetve a kiemelt térségi és vármegyei területrendezési tervben meghatározott övezeti lehatárolástól, a településrendezési terv készítése során a települési önkormányzat számára kedvezőbb lehatárolás szerepeltethető**, kivéve, ha az jogszabályba ütközik.” [Trtv.]

## TELEPÜLÉSHÁLÓZAT EGYEDI ÖVEZETEI

A KEMTrT 6.§ kimondja:

„6.§ (1) A településhálózat egyedi övezetei a következők:

- a) Térszervező települések övezete (3.11.1 melléklet),
- b) Térségi együttműködések övezete (3.11.2 melléklet).

(2) **Településrendezési eszközök készítésekor a területfelhasználás vizsgálata során elemezni kell a hatályos településrendezési eszközök szerinti nem beépült gazdasági, lakó- és vegyes területfelhasználású fejlesztési területeket (területkínálatot), és térképen be kell bemutatni az elhelyezkedésüket, méretüket.**

(3) **Új fejlesztési terület kijelölésekor, amennyiben a beépítetlen fejlesztési területek aránya meghaladja a település belterületének és azon kívül beépült beépítésre szánt területeinek 20%-át, akkor**

- a) az új fejlesztési terület kiterjedésével legalább azonos méretű beépítetlen fejlesztési területet egyidejűleg vissza kell sorolni (visszasorolás) és
- b) legfeljebb akkora új fejlesztési terület jelölhető ki, amekkora beépítetlen fejlesztési területet a település az új kijelöléssel egyidejűleg vissza tud sorolni.

(4) A rendelet 6. § (3) bekezdését nem kell alkalmazni, ha

- a) a fejlesztés megyei területfejlesztési programban, vagy települések által közösen készített integrált településfejlesztési stratégiájában szerepel,
- b) a módosítás a nemzetgazdasági szempontból kiemelt jelentőségű beruházások megvalósításának gyorsításáról és egyszerűsítéséről szóló törvény hatálya alá tartozó ügy tárgyát képezi.

c) visszasorolás esetén az épített környezet alakításáról és védelméről szóló törvény szerinti kártalanítási kötelezettség fennáll.

Amennyiben a településen új beépítésre szánt terület az igényekhez képest csak korlátozottan jelölhető ki, a településrendezési eszközök készítésekor és módosításakor meg kell vizsgálni a települési térségen belül már kialakult területek intenzívebb területfelhasználásba sorolásának lehetőségét.

(6) **Települési térségben barnamezős területként lehatárolt területen olyan területfelhasználási egységet kell kijelölni, mely elősegíti azok megújulását, integrálódását a kialakult településszövetbe, összhangban van a szomszédos területek területfelhasználásával, és elősegíti a térszervező szerep megerősödését.”**

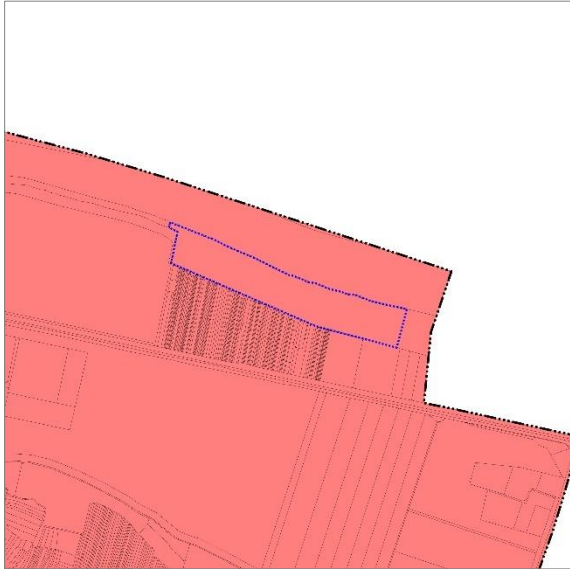
Továbbá a KEMTrT 2.§ (2) bekezdése kimondja:

„2) **Beépítetlen fejlesztési terület: a településrendezési eszközökben távlatban fejlesztésre kijelölt, beépítésre szánt területbe sorolt területek összessége, ahol a helyi építési szabályzat szerinti beépítés, közlekedési és közmű infrastruktúra kiépítése együttesen nem történik meg.”**

Jelen módosítás során a Településrendezési Eszköz nem készül, hanem módosul, így a területkínálat bemutatása nem szükséges. A módosítás során nem kerül kijelölésre új beépítésre szánt terület, így visszaszorulási kötelezettség nem lép fel.

### A módosítás a Településhálózat egyedi övezeteire vonatkozó előírásokkal összhangban áll.

#### TÉRSZERVEZŐ TELEPÜLÉSEK ÖVEZETE



KEMTrT 3.13.5. melléklete szerinti lehatárolás

A KEMTrT 7.§ kimondja:

„(1) A térszervező települések övezetébe tartozó települések a településhálózatra gyakorolt hatásának mértékétől függően regionális szerepű térszervező város, **térségi szerepű térszervező város**, vagy mikrotérségi központ lehet.

(2) A regionális és térségi szerepű térszervező városok, valamint mikrotérségi központok települési területét a településrendezési eszközökben olyan területfelhasználási egységekbe kell besorolni, mely **erősíti az adott város településhálózatban betöltött szerepét, növeli a területfelhasználás hatékonyságát és elősegíti a minőségi városiasodást.** Ezt a településrendezési eszközök alátámasztó javaslatában be kell mutatni.

(3) Regionális és térségi szerepű térszervező városok területén **új gazdasági terület kijelölése esetén a megalapozó vizsgálat gazdasági fejezetében a település gazdaságát bemutató fejezetben kiemelten kell vizsgálni és bemutatni a humán tőke és a megfelelő települési szolgáltatások rendelkezésre állását.**

(4) Regionális és térségi szerepű térszervező városok **helyi építési szabályzata a kereskedelmi, szolgáltató gazdasági területre az országos településrendezési követelményektől eltérően az építési telkek megengedett legnagyobb beépítettségét 70%-ban, legkisebb zöldfelületét 15%-ban is megállapíthatja, amennyiben**

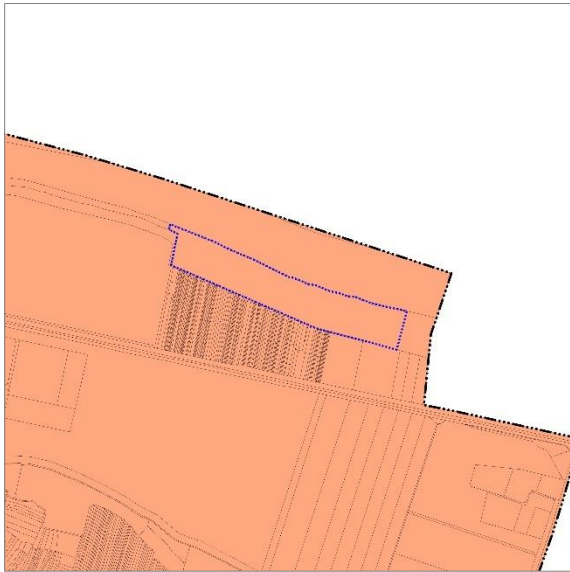
a) a településrendezési eszközökben **lehatárolt barnamezős területek**, vagy

b) az érintett építési telkek már beépült gazdasági területen találhatóak, és a meglévő gazdasági tevékenység **helyhez kötöttsége miatt nincs mód a telephely területének bővítésére.**”

Nyergesújfalu város térségi szerepű térszervező város. Az alátámasztó munkarészben a Város településhálózatban betöltött szerepének erősítése, a területfelhasználás hatékonyságának növelése és a minőségi városiasodás **bemutatásra kerül.** Új gazdasági terület kijelölésére a módosítás során nem került sor. A kereskedelmi, szolgáltató területre lehetővé tett kedvezmények igénybevételére nem került sor.

### A módosítás a Térszervező települések övezetére vonatkozó előírásokkal összhangban áll.

## TÉRSÉGI EGYÜTTMŰKÖDÉSEK ÖVEZETE



KEMTrT 3.13.5. melléklete szerinti lehatárolás

A KEMTrT 8.§ kimondja:

„(1) A térségi együttműködések településcsoportjain belül össze kell hangolni a tervezett lakó, gazdasági és rekreációs célú területkínálatokat a túlkínálat elkerülése és az ésszerű ráfordítások érdekében. Új beépítésre szánt terület kijelölésének szükségessége az adott településcsoporton belüli összes kínálat figyelembevételével indokolandó a település-rendezési eszközök alátámasztó javaslatában. A területkínálat bemutatására a Komárom-Esztergom Megye Területi Kataszter is felhasználható.

(2) Amennyiben a térségi együttműködéssel érintett települések együttműködve végeznek település-, vagy területfejlesztéssel összefüggő tevékenységet, akkor közösen kell meghatározni az erre irányuló tervezés célját, szempontjait és módját.

(3) A települések a településfejlesztési koncepció, az integrált településfejlesztési stratégia, a településrendezési eszközök készítésének, módosításának véleményezési eljárásába – az állami főépítési eljárás kivételével – bevonja az övezet vele azonos településcsoportjába tartozó településeket.

(4) A településfejlesztési koncepció, integrált településfejlesztési stratégia közös készítése esetén vizsgálni kell a közös jövőkép és közös célok kidolgozásának, meghatározásának lehetőségét.

(5) A településszerkezeti terv közös készítése esetén annak tartalmi felépítését a jogszabályi előírások alkalmazása mellett az eltérő adottságokra figyelemmel, azonos elvek alapján kell meghatározni.

(6) A több települést érintő, egy ütemben megvalósuló fejlesztésekhez kapcsolódó településrendezési eszközök készítését, vagy módosítását a települési önkormányzatok közös tervezésében kell végrehajtani.

(7) A közigazgatási határon átlépő fejlesztési területek esetén a helyi építési szabályzatban előírásokkal kell biztosítani a fejlesztés területi és hálózati kialakításának folytonosságát, tagolását és műszaki szempontú összhangját.”

A Nyergesújfalu és térsége övezetnek Nyergesújfalu mellett Lábatlan és Süttő tagjai. A módosítás során nem kerül kijelölésre új beépítésre szánt terület, így a területkínálat vizsgálata a teljes településcsoporton belül nem elvárás. Sem településfejlesztési, sem területfejlesztési közös tevékenység nem zajlik a településcsoporton belül. A Településrendezési Eszközök véleményezésébe mind Lábatlan, mind Süttő bevonásra kerül. Sem Településfejlesztési Koncepció, sem Integrált Településfejlesztési Stratégia, sem Településrendezési Eszközök nem készülnek az övezetbe tartozó településekkel közösen. Sem több települést érintő, egy ütemben megvalósuló, sem településhatárt átlépő fejlesztés nincs tervbevéve.

**A módosítás a Térségi együttműködések övezetére vonatkozó előírásokkal összhangban áll.**

## KOMPLEX TURIZMUSFEJLESZTÉSI TÉRSÉGEK ÖVEZETE



KEMTrT 3.13.5. melléklete szerinti lehatárolás

A KEMTrT 9.§ kimondja:

„(1) A komplex turizmusfejlesztési térségek egyedi övezeteit a 3.12 melléklet határozza meg. A turizmusfejlesztés egyedi övezetei:

a) Által-ér menti komplex turisztikai térség,

b) **Duna mente komplex turizmusfejlesztési térség.**

(2) Az övezettel érintett településeknek a településrendezési eszközeinek készítése és módosítása során **biztosítani kell a 1550/2017. (VIII. 18.) kormányhatározatban és a megyei fejlesztési dokumentumokban szereplő célkitűzések megvalósítását szolgáló turisztikai fejlesztések elhelyezését.**

(3) **Turisztikai célú fejlesztési területek kijelölésekor, területfelhasználásuk meghatározásakor figyelembe kell venni a megyei fejlesztési dokumentumokban meghatározott turisztikai célokat, fejlesztési igényeket.**

...

(5) A Duna-mente komplex turisztikai térség övezetével érintett települések **településfejlesztési koncepciójának készítésekor** figyelembe kell venni a Világörökségi Várományos Helyszínek Jegyzékéről szóló MvM rendelet szerinti, „A római birodalom határai – A dunai limes magyarországi szakasza” (továbbiakban: Limes), a „Komárom/Komarnoi erődrendszer” és az „Esztergom és Visegrád középkori magyar királyi központok, valamint az egykori Pilisi királyi erdő területe” világörökségi várományos területek egyetemes értékeit és az azokat hordozó attribútumokat.

**A Limes világörökségi várományos terület Kezelési Tervében meghatározott előírásokat a településrendezési eszközökben érvényesíteni kell.”**

Az 1550/2017. (VIII. 18.) kormányhatározat 1. mellékletében bemutatott helyszínek és fejlesztési témák között Nyergesújfalu nem szerepel.

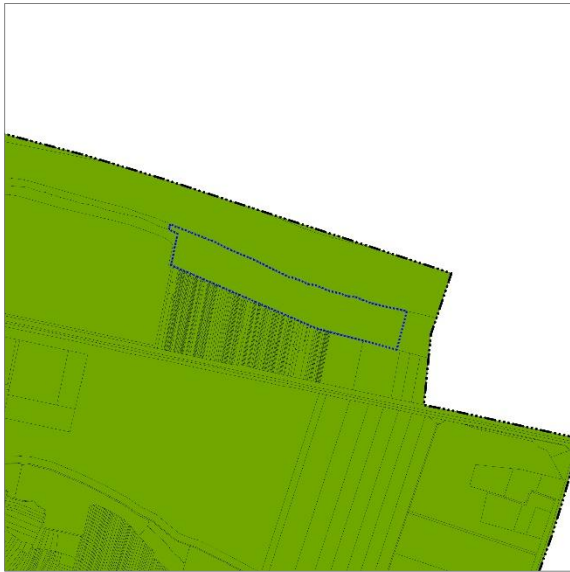
Nyergesújfalu város térségi szerepű térszervező város. Az alátámasztó munkarészben a Város településhálózatban betöltött szerepének erősítése, a területfelhasználás hatékonyságának növelése és a minőségi városiasodás **bemutatásra kerül**. Új gazdasági terület kijelölésére a módosítás során nem került sor. A kereskedelmi, szolgáltató területre lehetővé tett kedvezmények igénybevételére nem került sor.

„A Római Birodalom határai – A dunai limes magyarországi szakasza” világörökségi várományos helyszín és annak védőövezete nem érinti a tervezési területet, így nem releváns.

Komárom-Esztergom Megye Területfejlesztési Koncepciója (2030) 2021. májusi dátumú felülvizsgált dokumentumának megfogalmazása szerint: „A turisztikában az aktív és rekreációs (bakancsos, kerékpáros, vízi, lovas, gyógy- és élményfürdők, horgászat és extrém-, agrár-, borturizmus stb.) valamint a kulturális turizmus (örökségi, világörökségi, történelmi, ipartörténeti, tájtörténeti, szakrális) különféle fajtái és kombinációi részére a megyei adottságok kitűnőek.” A kiemelt tényezők Nyergesújfalu Településrendezési Eszközeiben megjelenő tervi elemek, jelen módosítás során külön érvényesítésük nem releváns, mivel a tervezési terület magánterület, hatályos településszerkezeti besorolása különleges beépítésre nem szánt közműterület, felhasználása vízmű.

**A módosítás a Komplex turizmusfejlesztési térségek övezetére vonatkozó előírásokkal összhangban áll.**

## NATÚRPARK - SZELÍD TURIZMUSFEJLESZTÉS ÖVEZETE



KEMTrT 3.13.5. melléklete szerinti lehatárolás

A KEMTrT 10.§ kimondja:

„(1) A natúrpark - szelíd turizmusfejlesztés egyedi övezetek a következők:

- a) Gerecse Natúrpark
- b) Bakonyalja Natúrpark (tervezett)
- c) Vértesi Natúrpark
- d) Pilisi Sziklák Natúrpark.

...

(3) Az övezet által érintett települések településszerkezeti terveiben olyan terület-felhasználást kell kijelölni, mely összhangban van a tájjelleggel, az arculati kézikönyvekkel, a megőrző-fejlesztő használattal és a természeti értékek védelmével.

(4) Településrendezési eszközök készítése és módosítása során biztosítani kell a táj harmóniájára építő turisztikai és rekreációs kínálat folytonosságát és egymásra épülését.”

A Natúrpark - szelíd turizmusfejlesztés övezeténél vizsgálatra került a területfelhasználás az elvárt szempontoknak megfelelően.

### Vizsgálati szempont a területfelhasználásra

### Teljesülés

Összhangban van-e a tájjelleggel?	A tervezési terület környezetében gazdasági területek, kertes mezőgazdasági területek, illetve általános mezőgazdasági területek jelennek meg. A módosítás a tervezett hasznosítás révén átmenetet képez a mesterséges jellegű területek között, így a környező tájjelleggel összhangban áll.
Összhangban van-e az arculati kézikönyvvel?	A TAK-ban bemutatott karakterbeli különbségekhez igazodva <b>eltérő területfelhasználási egységek kerültek rögzítésre.</b>
Összhangban van-e a megőrző-fejlesztő használattal?	A módosítás célja megújuló energiaforrás hasznosítása egy másodlagos kialakulású, inváziós növényfajokkal terhelt, többségében használaton kívül álló ingatlanon, így a terület további leromlását akadályozza. Ennek megfelelően a megőrző-fejlesztő használat szempontjainak a módosítás megfelel.
Összhangban van-e a természeti értékek védelmével?	A Duna-Ipoly Nemzeti Park DINPI/2479-2/2023. ügyiratszámú levelében az alábbi módon nyilatkozik a tervezési területről:  „A terület nem kifejezetten jó természetességű. Vegyes fafajok alkotta (nem üzemtervezett) erdő áll rajta: fűz, akác, nemes nyár, a környező zártkertekből kivadult dió és más gyümölcsfák, fenyő a jellemzően előforduló fajai. Aranyvessző és selyemkóró is jócskán jelen van a területen.”

	Fentiek alapján természeti értékek a tervezési területen nem jelennek meg, a területen megjelenő özönfajok területről való eltávolítása és ezen állapot fenntartása a természetvédelem érdekeivel összhangban van.
Biztosított-e a táj harmóniájára építő turisztikai és rekreációs kínálat folytonossága és egymásra épülése?	A település egyéb területein biztosított. A tervezési terület, magánterület, ezen belül is részben vízmű terület lévén elkerített, turisztikai kínálat megjelenésére nem alkalmas.

**A módosítás a Natúrpark - szelíd turizmusfejlesztés övezetére vonatkozó előírásokkal összhangban áll.**

## BORSZŐLŐ TERMŐHELYI KATAZSTERI TERÜLETTEL ÉRINTETT TELEPÜLÉSEK ÖVEZETE ÉS ZSUGORODÓ KERTES TERÜLETEK ÖVEZETE



KEMTrT 3.13.5. melléklete szerinti lehatárolás

A KEMTrT 12.§ kimondja:

- „(1) A kertés vegyes használatú területek övezetei:  
a) borszőlő termőhelyi kataszteri területtel érintett települések övezete (3.15.1. melléklet)  
b) zsugorodó kertes területek övezete (3.15.2. melléklet)  
(2) A kertés vegyes használatú területek övezetébe tartozó települések **településrendezési eszközeinek kidolgozása során részletes vizsgálatok alapján kell lehatárolni és elemezni a kertés területek (zártkertek) jellegzetes egységeit (használat, funkciók, fenntartás szintje, parlagosodás, erdősülés, településkép).**  
(3) Településrendezési eszközökben **beépítésre szánt területbe sorolt, borszőlő termőhelyi kataszteri területek esetében a településrendezési eszközök készítése során a valós területhasználat, az ingatlan-nyilvántartás szerinti művelési ág és a meglévő építmények rendeltetése alapján meg kell vizsgálni a borszőlő termőhelyi kataszteri területek részleges, vagy teljes, beépítésre nem szánt területbe való visszafoglalásának lehetőségét.**  
(4) A borszőlő termőhelyi kataszterbe nem tartozó, zsugorodó kertes területtel rendelkező települések **településrendezési eszközeinek készítése során meg kell vizsgálni a kertés mezőgazdasági területek valós területhasználat szerinti területfelhasználási egységbe sorolásának lehetőségét.**”

Fenti előírások a Településrendezési Eszközök kidolgozására, illetve készítésére vonatkoznak, nem pedig módosítására. A kertés területek részletes vizsgálata, a borszőlő termőhelyi kataszterrel érintett területek vizsgálata (mely a tervezési területet nem érinti) jelen módosítás során nem elvárás. A vizsgálatok a Településrendezési Eszközök korábbi felülvizsgálata során megtörténtek.

**A módosítás a Borszőlő termőhelyi kataszteri területtel érintett települések övezetére és a Zsugorodó kertes területek övezetére vonatkozó előírásokkal összhangban áll.**

**NYERGESÚJFALU VÁROS TELEPÜLÉSSZERKEZETI TERVÉNEK MÓDOSÍTÁSA A TERÜLETRENDEZÉSI TERVEKKEL TELJES ÖSSZHANGOT MUTAT.**

6. melléklet a .../2023. (... . ... .) önkormányzati határozathoz

#### A BIOLÓGIAI AKTIVITÁSÉRTÉK SZÁMÍTÁSI EREDMÉNYE

Az épített környezet alakításáról és védelméről szóló 1997. évi LXXVIII. törvény (a továbbiakban: Étv.) 7.§ (3) b) pontja kimondja:

*„b) új beépítésre szánt terület kijelölésével egyidejűleg a település közigazgatási területek biológiai aktivitás értéke az átminősítés előtti aktivitás értékhez képest, az e törvény végrehajtására kiadott jogszabályokban meghatározottak szerint **nem csökkenhet**.”*

A településtervek tartalmáról, elkészítésének és elfogadásának rendjéről, valamint egyes településrendezési sajátos jogintézményekről szóló 419/2021. (VII. 15.) Korm. rendelet Átmeneti rendelkezések alcímének 78.§ (5) bekezdése kimondja:

*„(5) Településrendezési eszköz 2027. június 30-ig történő **módosításakor** a területek biológiai aktivitásértékének számítása során  
a) a **9. mellékletet kell alkalmazni** azzal, hogy az építési övezetek alatt beépítésre szánt területeket, az övezetek alatt beépítésre nem szánt területeket kell érteni, és  
b) a **18. §-t kell alkalmazni** azzal, hogy az (5) bekezdésben az építési övezetek alatt beépítésre szánt területeket, az övezetek alatt beépítésre nem szánt területeket kell érteni.”*

A 419/2021. Korm. rendelet kimondja:

*„18.§ (1) Az **egy hektár területet meghaladó új beépítésre szánt terület kijelölésével** járó településterv készítése vagy módosítása során, az Étv. 7. § (3) bekezdés b) pontjában meghatározott követelmény teljesülése érdekében, az újonnan kijelölt beépítésre szánt területtel összefüggő biológiai aktivitásérték  
a) egyenleg fenntartását a rendezési terv alátámasztó munkarésében kell igazolni, és  
b) egyenleg fenntartásához szükséges zöldfelületi követelményeket a helyi építési szabályzatnak kell tartalmaznia.*

A 314/2012. Korm. rendelet. „**A Településszerkezeti Terv tartalmi követelményei** című 4. melléklete szerepelteti „A biológiai aktivitásérték számítási eredménye” című 6. pontot.

Nyergesújfalu Város Településrendezési Eszközeinek – tervezett kiserőmű elhelyezhetőségét biztosító, kiemelt fejlesztési területté nyilvánított Nyergesújfalu, külterület, 03/7 hrsz.-ú ingatlan területére szóló – módosítása **nem jár együtt** beépítésre nem szánt terület **beépítésre szánt területté történő kijelölésével**, így a biológiai aktivitásérték szinten tartásának igazolása **nem jogszabályi kötelezettség**.



## RENDELETTEL JÓVÁHAGYANDÓ MUNKARÉSZEK

## B/1. RENDELETTERVEZET

### Nyergesújfalu Város Önkormányzati Képviselő-testületének .../2023. (... . ... .) önkormányzati rendelete

#### Nyergesújfalu Város Helyi Építési Szabályzatáról szóló 21/2022. (X. 26.) önkormányzati rendelet módosításáról

Nyergesújfalu Város Önkormányzati Képviselő-testülete az épített környezet alakításáról és védelméről szóló 1997. évi LXXVIII. törvény 62. § (6) bekezdés 6. pontjában kapott felhatalmazás alapján,

az Alaptörvény 32. cikk (1) bekezdés a) pontjában, Magyarország helyi önkormányzatairól szóló 2011. évi CLXXXIX. törvény 13. § (1) bekezdés 1. pontjában és az épített környezet alakításáról és védelméről szóló 1997. évi LXXVIII. törvény 13. § (1) bekezdésében meghatározott feladatkörében eljárva, a településtervek tartalmáról, elkészítésének és elfogadásának rendjéről, valamint egyes településrendezési sajátos jogintézményekről szóló 419/2021. (VII. 15.) Korm. rendelet 68. § (2) bekezdésében biztosított véleményezési jogkörében eljáró

Komárom-Esztergom Vármegyei Kormányhivatal, Állami Főépítési Iroda, Állami Főépítész;  
Komárom-Esztergom Vármegyei Kormányhivatal, Környezetvédelmi, Természetvédelmi és Hulladékgazdálkodási Főosztály;  
Duna-Ipoly Nemzeti Park Igazgatóság;  
Győr-Moson-Sopron Vármegyei Katasztrófavédelmi Igazgatóság  
Országos Vízügyi Főigazgatóság  
Észak-dunántúli Vízügyi Igazgatóság;  
Komárom-Esztergom Vármegyei Katasztrófavédelmi Igazgatóság;  
Komárom-Esztergom Vármegyei Kormányhivatal, Népegészségügyi Főosztály;  
Budapest Főváros Kormányhivatala, Országos Közúti és Hajózási Hatósági Főosztály, Gyorsforgalmi Útügyi Osztály;  
Építési és Közlekedési Minisztérium;  
Légiközlekedési hatóság;  
Honvédelmi Minisztérium, Állami Légügyi Főosztály;  
Komárom-Esztergom Vármegyei Kormányhivatal, Közlekedési, Műszaki Engedélyezési és Fogyasztóvédelmi Főosztály, Közlekedési Osztály;  
Komárom-Esztergom Vármegyei Kormányhivatal, Építésügyi és Örökségvédelmi Főosztály, Örökségvédelmi Osztály;  
Komárom-Esztergom Vármegyei Kormányhivatal, Földhivatali Főosztály;  
Pest Vármegyei Kormányhivatal, Földművelésügyi és Erdészeti Főosztály, Erdőfelügyeleti Osztály;  
Honvédelmi Minisztérium, Hatósági Főosztály;  
Komárom-Esztergom Vármegyei Rendőr-főkapitányság;  
Szabályozott Tevékenységek Felügyeleti Hatósága, Bányászati és Gázipari Főosztály;  
Nemzeti Média- és Hírközlési Hatóság Hivatala, Soproni Hatósági Iroda;  
Országos Atomenergia Hivatal;  
Budapest Főváros Kormányhivatala, Népegészségügyi Főosztály;

továbbá

Komárom-Esztergom Vármegye Önkormányzata,  
Bajna Község Önkormányzata;  
Bajót Község Önkormányzata;

Héreg Község Önkormányzata;  
Lábatlan Város Önkormányzata;  
Mogyorósbánya Község Önkormányzata;  
Nagysáp Község Önkormányzata;  
Süttő Község Önkormányzata;  
Tát Város Önkormányzata;

fentiek közül Lábatlan Város Önkormányzata és Süttő Község Önkormányzata a Komárom-Esztergom Megyei Önkormányzat Komárom-Esztergom Megyei Területrendezési Tervéről szóló 6/2020. (VI. 25.) Önkormányzati Rendeletének 8. § (3) bekezdése szerint, a Térségi együttműködések övezetébe – mint településhálózat egyedi övezetébe – tartozó Nyergesújfalu és térsége településcsoport tagjaként

valamint

a településtervek tartalmáról, elkészítésének és elfogadásának rendjéről, valamint egyes településrendezési sajátos jogintézményekről szóló 419/2021. (VII. 15.) Korm. rendelet 62. § (1) bekezdés b) pontjában nevesített partnerek

véleményének kikérésével a következőket rendeli el:

#### 1. §

Nyergesújfalu Város Helyi Építési Szabályzatáról szóló 21/2022. (X. 26.) önkormányzati rendelet 52. § (1) bekezdése helyébe a következő előírás lép:

„(1) Különleges beépítésre nem szánt terület övezetében – a különleges beépítésre nem szánt megújuló energiaforrások hasznosításának céljára szolgáló terület, a különleges beépítésre nem szánt közműterület, a különleges beépítésre nem szánt burkolt köztér, a különleges beépítésre nem szánt fásított köztér, valamint a különleges beépítésre nem szánt rekreációs, sport és idegenforgalmi célú terület övezete kivételével – a közműellátás mértéke és módja:

- a) a legalább részleges közművesítettség, valamint
- b) a keletkező szennyvíz
  - ba) szennyvízcsatorna-hálózatba kötése, vagy
  - bb) zárt, szivárgásmentes szennyvíztárolóban történő gyűjtése, vagy
  - bc) egyedi biológiai szennyvíztisztítóban történő megtisztítása.”

#### 2. §

Nyergesújfalu Város Helyi Építési Szabályzatáról szóló 21/2022. (X. 26.) önkormányzati rendelet a következő alcímmel és szakasszal kiegészül:

„46/A. Különleges beépítésre nem szánt megújuló energiaforrások hasznosításának céljára szolgáló terület [Kb/En]

#### 53/A. §

- (1) Különleges beépítésre nem szánt megújuló energiaforrások hasznosításának céljára szolgáló terület övezetében a közműellátás mértéke kizárólag a megújuló energiaforrások hasznosításához, valamint a telephely fenntartásához, védelméhez szükséges közüzemi, vagy közcélú szolgáltatásokra terjed ki.
- (2) Különleges beépítésre nem szánt megújuló energiaforrások hasznosításának céljára szolgáló terület övezetében:

- a) a megújuló energia hasznosításával összefüggő,
  - b) a tevékenységhez szorosan kapcsolódó kiszolgáló (különösen szociális, irodai, raktár, porta), valamint
  - c) a telephely fenntartásához, védelméhez kapcsolódó gazdasági célú rendeltetés(ek)e)t tartalmazó építmény(ek) helyezhető(k) el.
- (3) Különleges beépítésre nem szánt megújuló energiaforrások hasznosításának céljára szolgáló terület övezetében a Nyergesújfalu város övezetei című 5. melléklet, 2. Övezeti paraméterek című táblázatának 20a sorában szereplő paramétereket kell alkalmazni.”

### 3. §

Nyergesújfalu Város Helyi Építési Szabályzatáról szóló 21/2022. (X. 26.) önkormányzati rendelet „Nyergesújfalu Város Szabályozási Terve - Jelmagyarázat” című 1. melléklete helyébe jelen rendelet 1. melléklete lép.

### 4. §

Nyergesújfalu Város Helyi Építési Szabályzatáról szóló 21/2022. (X. 26.) önkormányzati rendelet „Nyergesújfalu Város Külterületi Szabályozási Terve M=1:8000” című 4. melléklet III. számú tervlapja helyébe jelen rendelet 2. melléklete lép.

### 5. §

Nyergesújfalu Város Helyi Építési Szabályzatáról szóló 21/2022. (X. 26.) önkormányzati rendelet „Nyergesújfalu Város övezetei” című 5. melléklete „Övezeti paraméterek” című 2. pontjának táblázata helyébe jelen rendelet 3. melléklete lép.

### 6. §

- (1) Ez a rendelet 2023. ...-n lép hatályba.
- (2) Jelen rendelet rendelkezéseit a hatálybalépése napján folyamatban lévő ügyekben is alkalmazni lehet, amennyiben az a kérelmezőt nem érinti hátrányosan.

Mihelik Magdolna s.k.  
polgármester

dr. Szabó Attila s.k.  
jegyző

1. melléklet .../2023. (... . ... .) önkormányzati rendelethez

**NYERGESÚJFALU VÁROS SZABÁLYOZÁSI TERVE - JELMAGYARÁZAT**

**HATÁRELEMEK**

- Közigazgatási határ
- Meglévő belterületi határ

**KÖTELEZŐ SZABÁLYOZÁSI ELEMELK**

**VONALAS SZABÁLYOZÁSI ELEMELK**

- Szabályozási vonal
- Szabályozási szélesség
- Építési övezet / övezet határa

**FELÜLETKÉNT MEGJELENŐ SZABÁLYOZÁSI ELEMELK**

- Közúti közlekedési terület - országos közút, helyi gyűjtőút
- Nem szerkezeti jelentőségű közlekedési célú közterület
- Különleges beépítésre nem szánt burkolt köztér
- Különleges beépítésre nem szánt fásított köztér
- Kötőtpályás közlekedési terület
- Zöldterület - közkert
- Védelmi rendeltetésű erdőterület
- Védelmi rendeltetésű, honvédelmi célú erdőterület
- Gazdasági rendeltetésű erdőterület
- Közjóléti rendeltetésű erdőterület
- Vízgazdálkodási terület

**JAVASOLT SZABÁLYOZÁSI ELEMELK**

- Javasolt megszüntető jel
- Javasolt telekhatár
- Tervezett gyalogút
- Tervezett kerékpárút

**MÁS JOGSZABÁLY ÁLTAL ELRENDELTE SZABÁLYOZÁSI ELEMELK**

**MŰVI ÉRTÉKVÉDELMI ELEMELK**

- Műemlék telke
- Műemlék telkén lévő, állami alapadatokban szereplő épület, építmény
- Műemléki környezet
- Kiemelten védett régészeti lelőhely
- Kiemelten védett régészeti lelőhely védőövezete
- Régészeti lelőhely
- Régészeti érdekű terület
- Világörökségi várományos helyszín

**TÁJ- ÉS TERMÉSZETVÉDELMI ELEMELK**

- Natura 2000 terület
- Tájvédelmi körzet
- Barlang felszíni védőövezete
- Ökológiai hálózat magterülete
- Ökológiai hálózat ökológiai folyosója
- Tájképvédelmi terület
- Országos jelentőségű védett természeti emlék területe
- Helyi jelentőségű védett természeti emlék

**EGYÉB KORLÁTOZÓ TÉNYEZŐK**

- Vízbázis belső védőövezet
- Vízbázis külső védőövezet
- Vízbázis hirdogeológiai "A" védőövezet
- Vízbázis hirdogeológiai "B" védőövezet
- vízminőségvédelmi terület
- Nagyvízi meder elsődleges levezető sáv
- Nagyvízi meder átmeneti levezető sáv
- Nagyvízi meder ideiglenes védművel védett nyíltártéri öblözete
- Felszíni víz parti sávja
- Felső küszöbértékű veszélyes anyagokkal foglalkozó üzem belső veszélyességi övezete
- Felső küszöbértékű veszélyes anyagokkal foglalkozó üzem középső veszélyességi övezete
- Felső küszöbértékű veszélyes anyagokkal foglalkozó üzem külső veszélyességi övezete
- Átlagosnál jobb minőségű termőföld
- 17%-nál meredekebb terület
- Védőterület, védőtávolság, védősáv

**TÁJÉKOZTATÓ ELEMELK**

**ALAPTÉRKÉPI ELEMELK**

- Földrészlet határ
- Alrészlet határ
- Épület
- Szintvonal

**MEGLÉVŐ KÖZLEKEDÉSI ELEMELK, LÉTESTMÉNYEK**

- Vasútállomás
- Szintbeni vasúti kereszteződés
- Országos közút és helyi gyűjtőút tengelye
- Gyalogút
- Híd
- Vasút tengelye
- Magánút
- Külterületi út

**MEGLÉVŐ KÖZMŰLÉTESÍTMÉNYEK**

- Vízmű
- Víztorony (víztorony, medence)
- Szennyvízáttemelő
- Szennyvíztisztítómű
- Villamos állomás
- Villamosenergia transzformátor állomás
- Gázfogadó állomás
- Adó-, vevőtorony, átjátszó állomás

- Állami árvízvédelmi fővédvonal
- Magasparti védvonal tengelye
- Ideiglenes önkormányzati és üzemi védvonal

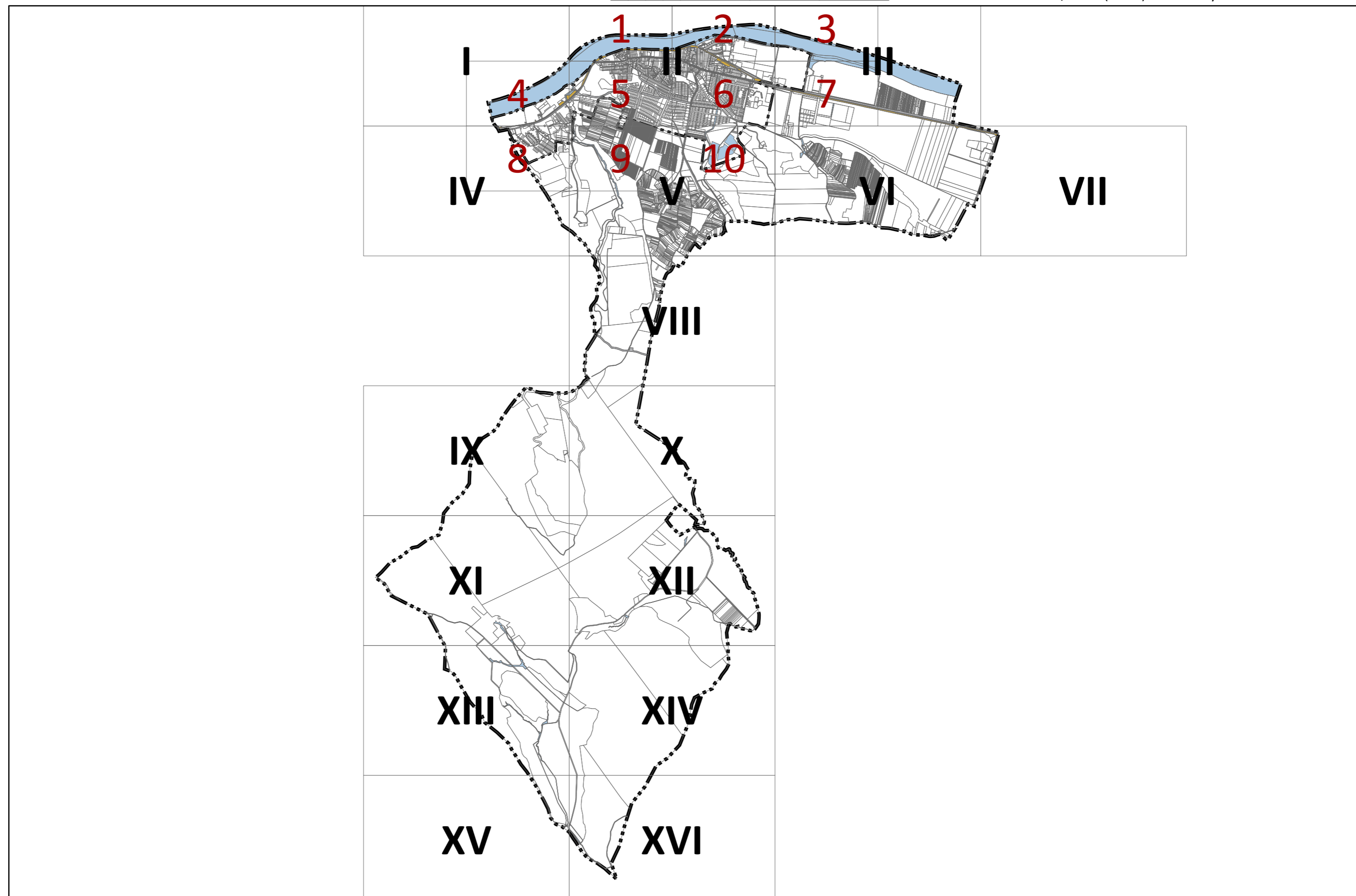
**MEGLÉVŐ KÖZMŰVEZETÉKEK**

- Nagyfeszültségű villamosenergia hálózat
- Tervezett nagyfeszültségű villamosenergia hálózat
- Középnomású földgáz elosztóvezeték
- Nagy-középnomású földgáz gerincelosztó vezeték
- Középnomású földgáz elosztóvezeték
- Ivóvíz-gerincezeték
- Szennyvíz főgyűjtő csatorna (gravitációs, elválasztott rendszerű)
- Szennyvíz főgyűjtő csatorna (nyomó-, vákuumos)
- Vezetékes távközlési hálózat (föld alatt)
- Vezetékes távközlési hálózat (föld felett)
- Távfűtővezeték

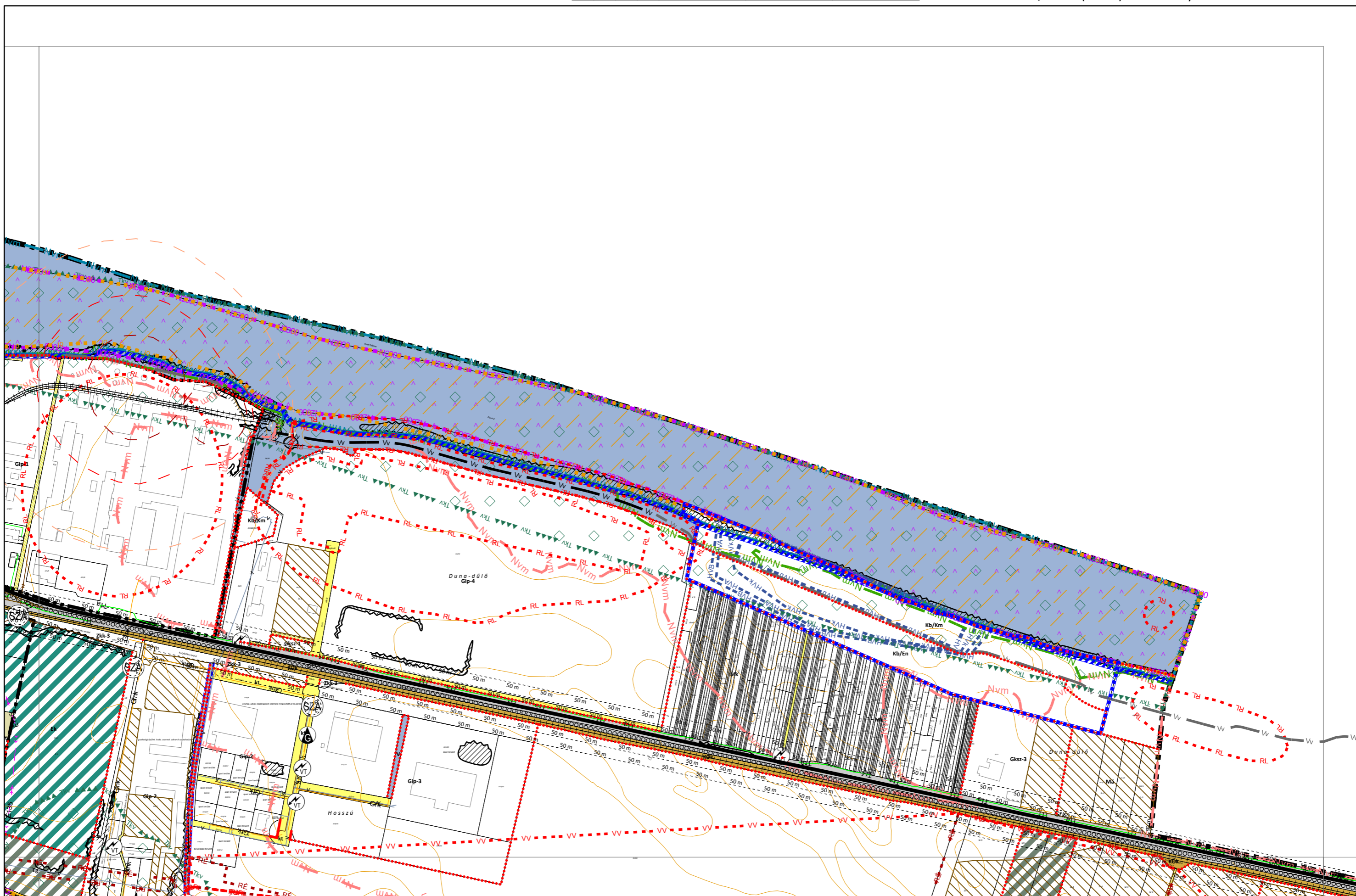
2. melléklet .../2023. (... . ... .) önkormányzati rendelethez

**NYERGESÚJFALU VÁROS KÜLTERÜLETI SZABÁLYOZÁSI TERVE M=1:8000**

[\[Szelvényháló\] III. számú tervlap](#)







Készült az állami alapadatok felhasználásával.  
.../2023. (... ..) önkormányzati rendelettel módosított tervlap

3. melléklet .../2023. (... . ... .) önkormányzati rendelethez

**NYERGESÚJFALU VÁROS ÖVEZETEI**

**2. Övezeti paraméterek**

	A	B	C	D	E	F
1	Az övezet jele	A telek				Az épület
2		beépítési módja	legkisebb beépíthető telekterülete	legnagyobb beépítettség	legkisebb zöldfelülete	legnagyobb épület-magassága
3			m <sup>2</sup>	%	%	m
4	KÖu	NR	500	5	10	4,0
5	kt.	NR	500	5	10	4,0
6	kú.	NR	NR	0	10	NR
7	KÖk	SZ	500	5	10	4,0
8	Zkk-1	NR	NR	0	60	NR
9	Zkk-2	SZ	1000	1%, de összesen max. bruttó 70 m <sup>2</sup> alapterületű épület	60	4,0
10	Zkk-3	SZ	1000	3	60	4,0
11	Ev	NR	NR	0	85	NR
12	Ev/H	-	-	-	-	-
13	Eg	SZ	30.000	0,05	85	4,0
14	Ek	SZ	3000	5	80	4,0
15	Mk	SZ	720	5%, de összesen max. bruttó 150 m <sup>2</sup> alapterületű gazdasági épület	75	4,5
16	Má	SZ	50.000	1%, de összesen max. 2 db bruttó 200 m <sup>2</sup> alapterületű gazdasági- és max. 1 db bruttó 200 m <sup>2</sup>	80	4,5

	A	B	C	D	E	F
<b>1</b>	Az övezet jele	A telek				Az épület
<b>2</b>		beépítési módja	legkisebb beépíthető telekterülete	legnagyobb beépítettsége	legkisebb zöldfelülete	legnagyobb épület-magassága
<b>3</b>			m <sup>2</sup>	%	%	m
				alapterületű lakóépület		
<b>17</b>	Mko	SZ	200.000	0,1%, de összesen max. bruttó 200 m2 alapterületű gazdasági épület	80	4,5
<b>18</b>	V	NR	NR	0	95	NR
<b>19</b>	Tk	NR	NR	0	95	NR
<b>20</b>	Kb/B	SZ	10.000	1%, de összesen max. bruttó 300 m2 alapterületű épület	5	4,0
<b>20a</b>	Kb/En	SZ	1000	10	65	4,0
<b>21</b>	Kb/Hon	-	-	-	-	-
<b>22</b>	Kb/Km	SZ	300	10	10	4,0
<b>23</b>	Kb/Kp	SZ	1000	10	65	4,0
<b>24</b>	Kb/Kt/B	NR	500	5	5	4,0
<b>25</b>	Kb/Kt/F	NR	500	5	20	4,0
<b>26</b>	Kb/Re-1	SZ	10.000	10	65	6,0
<b>27</b>	Kb/Re-2	SZ	10.000	10	65	9,0
<b>28</b>	Kb/Re-3	SZ	10.000	10	65	12,5


- 2.1. NR Az adott övezet számára nem értelmezhető paraméter.  
 2.2. - Az adott paramétert önkormányzati rendelet nem szabályozhatja.

## ALÁTÁMASZTÓ MUNKARÉSZEK

## C/1. A KÖRNYEZETALAKÍTÁS TERVE TELEPÜLÉSRENDEZÉSI JAVASLATOK

A tervezési területeken az alábbi területfelhasználási módosulások történnek:

VÁLTOZÁS SORSZÁMA	HATÁLYOS TERÜLETFELHASZNÁLÁS 256/2022. (X. 25.) NY.KT. HATÁROZAT SZERINT			MÓDOSÍTÁS UTÁNI TERÜLETFELHASZNÁLÁS .../2023. (... . . . .) NY.KT. HATÁROZAT SZERINT		VÁLTOZÁS TERÜLETE M <sup>2</sup>
V1.	Kb/Km	Különleges beépítésre nem szánt közműterület	>	Kn/En	Különleges beépítésre nem szánt megújuló energiaforrások hasznosításának céljára szolgáló terület	90.444,65

Változás ábrája	Változás leírása
	<p>A tervezési terület a közigazgatási terület északkeleti részén található 03/7 helyrajzi számú ingatlan területe. A hatályos Településszerkezeti Terven a teljes terület az ingatlanon elhelyezkedő vízmű miatt Kb/Km – Különleges beépítésre nem szánt közműterület besorolású. A módosítási szándék a terület egy részén napelemes kiserőmű létrehozása, melynek érdekében a KEMTrT Térségi Szerkezeti Tervén települési térségbe tartozó, erőművel érintett területrész Kb/En – Különleges beépítésre nem szánt megújuló energiaforrások hasznosításának céljára szolgáló terület besorolást kap.</p> <p>A területfelhasználási módosítással érintett magántulajdonú ingatlan kivett művelési ághoz tartozik, így a módosítás nem érint termőföldet vagy erdőt.</p> <p>A tervezési területet nem érinti helyi vagy, országos jelentőségű természetvédelmi oltalom. Natura 2000 területtel viszont érintett a terület északi széle, azonban a tervezett módosítás erre a területrészre nem terjed ki.</p>

### BEÉPÍTÉSRE SZÁNT TERÜLETEK:

A hatályos TSZT szerint a tervezési területeken nincs beépítésre szánt területek kijelölve. A javasolt TSZT-n sem kerül kijelölésre a tervezési területen beépítésre szánt terület.

### BEÉPÍTÉSRE NEM SZÁNT TERÜLETEK:

A hatályos TSZT szerint a tervezési területen Kb/Km – különleges beépítésre nem szánt közműterület van kijelölve. A javasolt TSZT szerint a fent említett Kb/Km terület mellett a tervezési terület egy részén Kb/En – különleges beépítésre nem szánt megújuló energiaforrások hasznosításának céljára szolgáló terület kerül kijelölésre.

## SZERKEZETET MEGHATÁROZÓ NYOMVONALAS ÉS TAGOLÓ ELEMEL

A tervezési területen a térségi tervek szerint tervezett elsőrendű árvízvédelmi fővédvonal húzódik. melynek nyomvonaláról adatszolgáltatás érkezett. Jelen módosítással összefüggésben, a Vízügyi Igazgatósággal egyeztetett módon, épített magasparti védvonal került meghatározásra. E nyomvonallal bevédett terület képezi a módosítással érintett területet.

## VÉDELMI ÉS KORLÁTOZÓ ELEMEL

A tervezési területen vízbázis helyezkedik el, melynek belső, külső, hidrogeológiai „A” és „B” védőterületei egyaránt a tervezési területen belül vannak. A módosítás nyomán a belső védőterületen nem történik átsorolás, a vízbázis további védőterületei a megvalósuló területhasználatot nem akadályozzák.

## TERÜLETRENDEZÉSI TERVEKKEL VALÓ ÖSSZHANG VIZSGÁLATA

A területrendezési tervekkel való összhang vizsgálata a határozat 5. mellékletében szerepel. A módosítás **a térségi tervekkel teljes összhangot mutat.**

Az összhang elérése érdekében a Településrendezési Eszközök jelen módosítását megelőzően területrendezési hatósági eljárás került lefolytatásra a területen tervezett 12 MW-os teljesítményű, visszatáplálás nélküli napelemes kiserőmű Térségi Szerkezeti Terven meghatározott egyedi építményként történő elhelyezésének biztosítása érdekében.

A Térségi területfelhasználási engedély kérelem dokumentumának benyújtását Nyergesújfalu Város Önkormányzati Képviselő-testülete 123/2023. (V. 30.) Ny.Kt. határozatában megerősítette. Az Állami Főépítészeti hatáskörében eljáró Komárom-Esztergom Vármegyei Kormányhivatal – a területrendezési hatósági eljárás lefolytatását követően – KE/8/410-16/2023. ügyszámú határozatában a **térségi területfelhasználási engedélyt megadta.**

## A HATÁLYOS TELEPÜLÉSFEJLESZTÉSI KONCEPCIÓVAL VALÓ ÖSSZHANG VIZSGÁLATA

Nyergesújfalu Város hatályos Településfejlesztési Konceptiója – mely 2019-ben került elfogadásra – hosszú távú célrendszerében szerepelteti a megújuló energiaforrások alkalmazásának térnyerését. A Településszerkezeti Terv módosítása során a tervezési területen lévő Kb/Km – Különleges beépítésre nem szánt közműterület egy részén Kb/En – Különleges beépítésre nem szánt megújuló energiaforrások hasznosításának céljára szolgáló terület kerül kijelölésre, melyen a telepítendő napelemes kiserőmű a ZOLTEK ZRt. energiaszükségletének egy részét biztosítja majd. A módosítás céljai **összhangot mutatnak** a Településfejlesztési Konceptió 3. és 4 számú stratégiai céljaival (Épített környezet fejlesztése és Természeti környezet megóvása, ezeken belül a Közmű infrastruktúra fejlesztés és Környezetterhelés csökkentése részcélokkal).

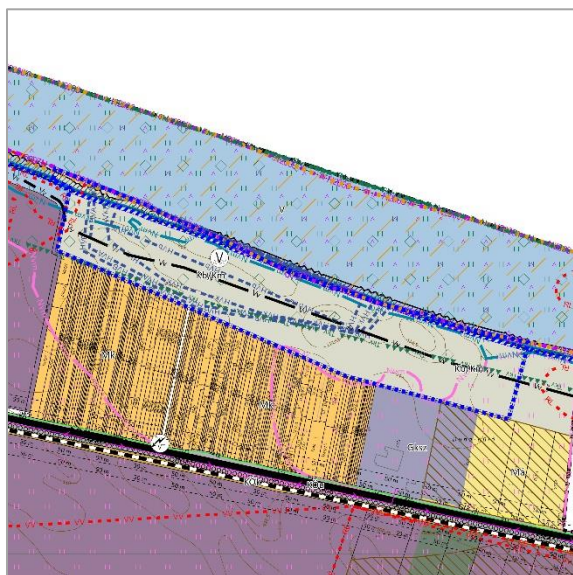
## C/2. SZAKÁGI JAVASLATOK

### TÁJRENDEZÉSI JAVASLATOK

A tervezési terület módosítással érintett részén Kb/En – különleges beépítésre nem szánt megújuló energiaforrások hasznosításának céljára szolgáló terület kerül kijelölésre, egy 5-50 MW közötti névleges teljesítőképességű napelemes kiserőmű létrehozása érdekében. A tervezési területen a térségi tervek tervezett elsőrendű árvízvédelmi fővédvonalat jelölnek, melynek nyomvonala adatszolgáltatás alapján került a tervlapon rögzítésre. A napelemes kiserőmű bevédeése céljából épített magasparti védvonal kerül megvalósításra. A módosítási terület északi határvonalát ezen nyomvonal határozza meg.

Az előzetes vizsgálatok során világossá vált, hogy a tervezett napelempark látványa sem a Duna, sem a Szarkás-hegy, sem a lakóterületek felől nem válik feltűnővé, különösen annak fényében, hogy több oldalról is gazdasági területek jelentik szomszédságát.

*Forrás: Hatályos TSZT*



*Tervezési terület a hatályos TSZT-n*

*Forrás: Alaptérkép*



*Tervezési terület ortofotón*

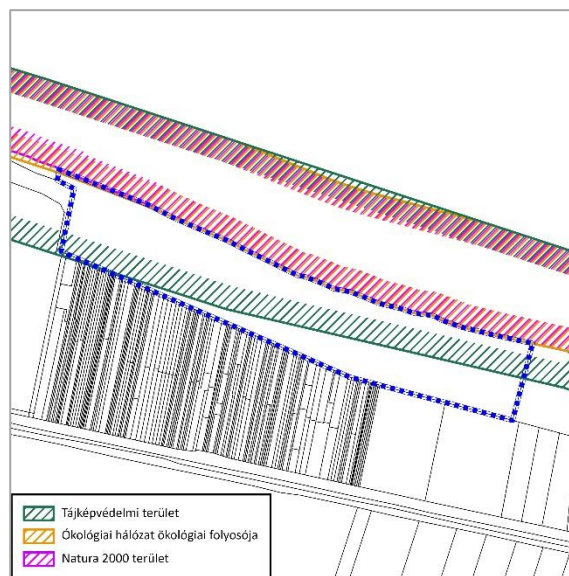
Nyergesújfalu város domborzati adottságait részben meghatározza a Duna közelsége, melynek közelében az ártéri, magasparti jelleg miatt a felszín viszonylag sík. A tervezési területre ugyanez szintén elmondható, a terület legalacsonyabban és legmagasabban fekvő részei között a magasságkülönbség mindössze 6 m.



Digitális domborzatmodell

Forrás: Földhivatali alaptérkép felhasználásával

Saját szerkesztés



Természetvédelmi érintettségű területek

Forrás: Adatszolgáltatás

A kapott adatszolgáltatások alapján a tervezési területet többféle természetvédelmi jellegű oltalom, korlátozás érinti (Ökológiai hálózat ökológiai folyosója, Natura 2000 terület), ugyanakkor magát a módosítással érintett területet sem az ökológiai hálózat ökológiai folyosója, sem Natura 2000 terület nem érinti.

A tervezési területet alkotó ingatlant tájképvédelmi terület övezete érinti. A határozat 5. mellékletében szereplő területrendezési tervekkel való összhang vizsgálata alapján a tájképvédelmi terület övezetének előírásai és a KEMTrT napelemparkok elhelyezhetőségével kapcsolatos előírásai lehetővé teszik a tervezési területen különleges beépítésre nem szánt megújuló energiaforrások hasznosításának céljára szolgáló terület kijelölését, egyben naperőmű elhelyezését azon a területrészen, mely nem tartozik egyszerre tájképvédelmi terület övezetébe és mezőgazdasági térségbe. A Komárom-Esztergom Vármegyei Kormányhivatal Állami Főépítészeti Iroda, Állami Főépítésének 2023. 07.12-én kelt, KE/8/410-16/2023. ügyszámú, a 12 MW névleges teljesítményű naperőmű térségi területfelhasználási engedélyéről szóló döntése ugyanezt erősíti meg: „Az érintett ingatlan nagyobb része települési térséghez tartozik, azonban tájképvédelmi övezet érinti. A KEMTrT 3.§ (4) bekezdése értelmében a tájképvédelmi érintettség ellenére napelemes erőmű elhelyezhető.” A területfelhasználási átsorolás ezen területrészt kihagyja. A Komárom-Esztergom Vármegye Területrendezési Terve Térségi Szerkezeti Tervében meghatározott térségi jelentőségű egyedi építményének területi elhelyezéséhez készült Térségi Területfelhasználási Engedély Kérelemhez a tervezett napelempark területére láthatósági vizsgálat készült, melyben figyelembevételre került a város domborzata, növényborítottsága, és az épületmagasság. A vizsgálat megmutatja, hogy a közigazgatási terület egyes pontjairól a napelemekkel fedett terület hány százaléka látható. Ez alapján a közigazgatási terület többségéről a naperőmű nem lesz látható. Ahol látható, ott a láthatóság mértéke jellemzően 30% alatti, ahol több, ott viszont a távolság közel 8 km, így a látótérben csak kis területet foglal el. [A vizsgálat eredménye a C/8. Környezeti értékelés fejezetében látható.](#)

A tervezési terület nagyobb része jelenleg másodlagosan kialakuló, javarészt inváziós fajokkal fedett terület, mely természetvédelmi értéket nem képvisel. A tervezett napelempark megvalósulása a fás borítottságot ugyan megszünteti, a napelemtáblák alatt rendszeresen karbantartott növényzet ugyanakkor az inváziós fajok további terjedését korlátozza, miközben a növényzettel való borítottság nem szűnik meg, hatása így természetvédelmi szempontból összességében kedvező.



### Országos Erdőállomány Adattár:



Az Országos Erdőállomány Adattár adatai szerint a tervezési területnem érintett erdőtervezett erdőkkel.

Forrás: E-TÉR adatszolgáltatás

### Átlagosnál jobb minőségű termőföldek:

Az átlagosnál jobb minőségű termőföldekkel kapcsolatban nem áll rendelkezésre adatszolgáltatás, ugyanakkor a tervezési területről tudható, hogy művelés alól kivett, azaz nem minősül termőföldnek.



Alaptérkép szerinti művelési ágak

## BIOLÓGIAI AKTIVITÁS ÉRTÉK (BAÉ) SZINTEN TARTÁSA

Az épített környezet alakításáról és védelméről szóló 1997. évi LXXVIII. törvény (a továbbiakban: Étv.) 7.§ (3) b) pontja kimondja:

*„b) új beépítésre szánt terület kijelölésével egyidejűleg a település közigazgatási területek biológiai aktivitás értéke az átminősítés előtti aktivitás értékhez képest, az e törvény végrehajtására kiadott jogszabályokban meghatározottak szerint **nem csökkenhet,**”*

A településtervek tartalmáról, elkészítésének és elfogadásának rendjéről, valamint egyes településrendezési sajátos jogintézményekről szóló 419/2021. (VII. 15.) Korm. rendelet Átmeneti rendelkezések alcímének 78.§ (5) bekezdése kimondja:

*„(5) Településrendezési eszköz 2027. június 30-ig történő **módosításakor** a területek biológiai aktivitásértékének számítása során*

*a) a **9. mellékletet kell alkalmazni** azzal, hogy az építési övezetek alatt beépítésre szánt területeket, az övezetek alatt beépítésre nem szánt területeket kell érteni, és*

*b) a **18. §-t kell alkalmazni** azzal, hogy az (5) bekezdésben az építési övezetek alatt beépítésre szánt területeket, az övezetek alatt beépítésre nem szánt területeket kell érteni.”*

A 419/2021. Korm. rendelet kimondja:

*„18.§ (1) Az **egy hektár területet meghaladó új beépítésre szánt terület kijelölésével** járó településterv készítése vagy módosítása során, az Étv. 7. § (3) bekezdés b) pontjában meghatározott követelmény teljesülése érdekében, az újonnan kijelölt beépítésre szánt területtel összefüggő biológiai aktivitásérték*

*a) egyenleg fenntartását a rendezési terv alátámasztó munkarészában kell igazolni, és*

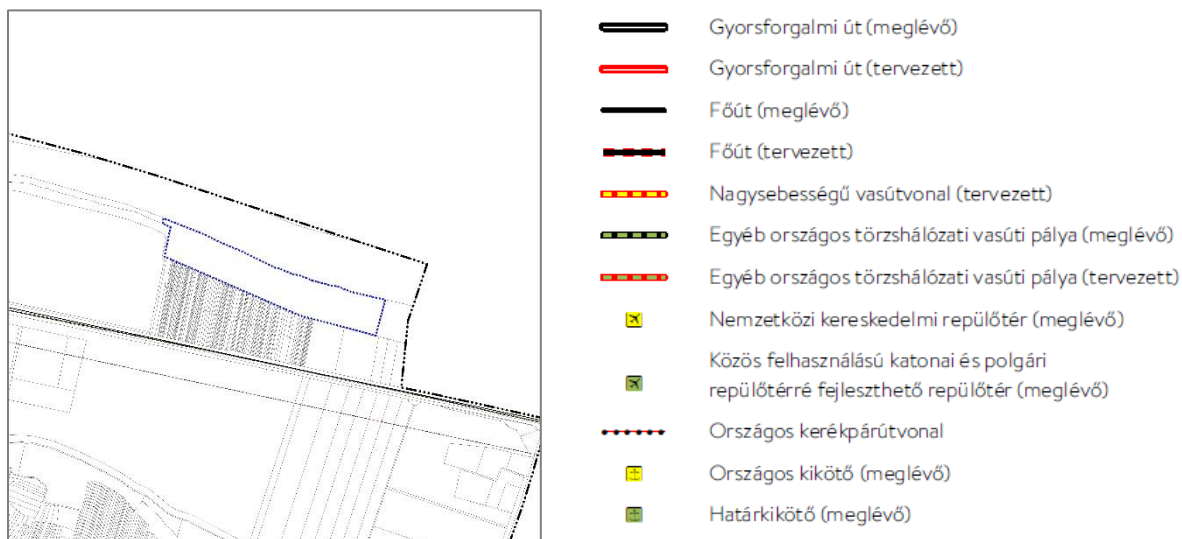
*b) egyenleg fenntartásához szükséges zöldfelületi követelményeket a helyi építési szabályzatnak kell tartalmaznia.*

A 314/2012. Korm. rendelet **„A Településszerkezeti Terv tartalmi követelményei című 4. melléklete szerepelteti** „A biológiai aktivitásérték számítási eredménye” című 6. pontot.

Nyergesújfalu Város Településrendezési Eszközeinek – tervezett kiserőmű elhelyezhetőségét biztosító, kiemelt fejlesztési területté nyilvánított Nyergesújfalu, külterület, 03/7 hrsz.-ú ingatlan területére szóló – módosítása **nem jár együtt** beépítésre nem szánt terület **beépítésre szánt területté történő kijelölésével**, így a **biológiai aktivitásérték szinten tartásának igazolása nem jogszabályi kötelezettség.**

## C/3. KÖZLEKEDÉSI JAVASLATOK

### KÖZÚTI KAPCSOLATOK, FŐBB KÖZLEKEDÉSI CSOMÓPONTOK



Forrás: OTrT adatai /Tervezési területet kék lehatárolás jelöli/

A tervezési terület külterületen helyezkedik el.

A település közigazgatási területén az alábbi közúthálózati elemek haladnak keresztül:

- 10. sz. [Budapest-Dorog-Almásfüzitő] elsőrendű főút
- 1125. j. [Nyergesújfalu-Bajna] összekötő út
- 1126. j. [Lábatlan-Bajót] összekötő út
- 11334. j. Nyergesújfalu vasútállomáshoz vezető út

A településen az alábbi főbb közlekedési csomópontok találhatóak:

- 10. sz. elsőrendű főút – 1125. j. összekötő út szintbeni csomópont
- 10. sz. elsőrendű főút – 4-es számú vasútvonal fénySOROMPÓVAL biztosított szintbeni kereszteződése
- 10. sz. elsőrendű főút – Szentgyörgyi Albert út szintbeni csomópontja
- 10. sz. elsőrendű főút – Satori út szintbeni csomópontja

A felsoroltak közül sem országos közút, vagy mellékút, sem főbb közlekedési csomópont nem érinti a tervezési területet. A tervezési terület megközelítése a zártkerti területen keresztül a 10. sz. elsőrendű főút irányából lehetséges.

## KÖZÖSSÉGI KÖZLEKEDÉS:



Nyergesújfalu város mind kötöttpályás, mind pedig közúti közösségi közlekedéssel elérhető. A közigazgatási területen 3 vasúti megállóhely, illetve állomás található. A tervezési területhez legközelebb a Nyergesújfalu, keverőtelep buszmegálló helyezkedik el a 10-es sz. elsőrendű főút mentén.

Forrás: Volán vonalhálózati térképek - [https://www.volanbusz.hu/files/public/terkepek/megye/Komarom-Esztergom\\_vm.jpg](https://www.volanbusz.hu/files/public/terkepek/megye/Komarom-Esztergom_vm.jpg)

Közúti közösségi közlekedéssel az alábbi nagyobb települések érhetők el közvetlenül, átszállás nélkül:

- Budapest (Árpád-híd)
- Esztergom
- Tatabánya

Emellett a környező települések mindegyike elérhető helyközi buszjáratokon.

A település területén az alábbi kötöttpályás közösségi közlekedési elemek találhatóak:

Vasútvonal:

- 4-es számú [Esztergom-Komárom] vasútvonal

Vasútállomás / megálló:

- Nyergesújfalu vasútállomás
- Nyergesújfalu, felső vmh.
- Eternitgyár vmh.

## GYALOGOS KÖZLEKEDÉS

A tervezési terület gyalogos megközelítése a 3071 hrsz.-ú úton lehetséges. A módosítás jellegéből és a tervezési terület hasznosításából adódóan a gyalogos közlekedés további vizsgálata nem releváns.

## GÉPJÁRMŰ ELHELYEZÉS, PARKOLÁS

A gépjárművek általános elhelyezési kötelezettségét az OTÉK szabályozza, melynél a hatályos szabályozás nem alkalmaz szigorúbb előírásokat. A tervezési területen az emberi tartózkodás várhatóan csak a vízmű, illetve a napelempark üzemeltetéséhez szükséges karbantartásra korlátozódik, mellyel kapcsolatosan a gépjárművek elhelyezése a szükséges mennyiségben biztosított.

A módosítás nem érint meglévő közterületi parkolót, illetve nem jelöl ki ilyet.



## C/4. KÖZMŰVESÍTÉSI JAVASLATOK

A tervezési területen az e-közmű adatai alapján nincs közművezeték, ugyanakkor vízmű működik rajta, így feltételeznünk kell, hogy ivóvízvezetékek érintik a területet és villamosenergia ellátás is van rajta. Ezek nyomvonalairól nincs rendelkezésre álló adat, mivel sem az E-TÉR rendszerből letöltött, sem az előző felülvizsgálathoz kapott adatszolgáltatás nem tartalmazott ilyet. A módosítás nyomán a tervezési terület déli felén 12 MW névleges teljesítőképességű naperőmű létesül, mely a ZOLTEK Zrt. villamosenergia igényét hivatott csökkenteni. A megtermelt villamosenergia a 10. sz. elsőrendű főút mentén földkábelben vezetve csatlakozik a 423/8 hrsz.-ú villamos állomáshoz, a villamos hálózatba nem táplál vissza. Mivel a napelempark vezérlése távfelügyeleti rendszeren keresztül történik, a területen nem létesül huzamos emberi tartózkodásra alkalmas épület, így nem keletkezik egyéb közműigény.

### VÍZELLÁTÁS:



Forrás: <https://ekozmu.e-epites.hu/alkalmazas>

A településen az Észak-dunántúli Vízmű Zrt. biztosítja az ivóvízellátást.

Az E-közmű adatai szerint a tervezési terület nem érintett ivóvíz vezetékkel, ugyanakkor ez adathiányra utal, mivel a területen vízmű üzemel, az innen induló ivóvíz vezeték nyomvonala nem ismert.

A tervezési területen a tervezett napelemparkhoz kapcsolódóan nem létesül huzamos emberi tartózkodásra alkalmas épület, így az ivóvízhálózat fejlesztésére nincs szükség.

### SZENNYVÍZ- ÉS CSAPADÉKVÍZ ELVEZETÉS:



Forrás: <https://ekozmu.e-epites.hu/alkalmazas>

A településen az Észak-dunántúli Vízmű Zrt. biztosítja a szennyvízelvezetést.

Az E-közmű adatai szerint a tervezési terület nem rendelkezik a szennyvízelvezető hálózatra való csatlakozási lehetőséggel.

A tervezési területen a tervezett napelemparkhoz kapcsolódóan nem létesül huzamos emberi tartózkodásra alkalmas épület, így a szennyvízelvezető hálózat fejlesztésére nincs szükség.

## VILLAMOSENERGIA ELLÁTÁS



Forrás: <https://ekozmu.e-epites.hu/alkalmazas>

A településen az E.ON Észak-dunántúli Áramhálózati Zrt. biztosítja a villamosenergia-ellátást.

Az E-közmű adatai szerint a tervezési terület nem rendelkezik a villamosenergia-hálózathoz való csatlakozási lehetőséggel, ugyanakkor ez adathiányra utal, hiszen a területen üzemelő vízmű működtetéséhez szükség van villamosenergiára.

A tervezési terület egy részén napelempark létesül, mely a 10. sz. elsőrendű főút mellett vezetendő földkábelrel keresztül csatlakozik majd a villamos alállomáshoz. A napelempark nem termel vissza a közcélú villamos hálózatba, kizárólag a ZOLTEK Zrt. villamosenergia igényéhez járul hozzá. A kialakítandó villamosenergia vezeték megvalósítása saját területen történik, nem igényli területek kisajátítását.

## GÁZELLÁTÁS



Forrás: <https://ekozmu.e-epites.hu/alkalmazas>

A településen az MVM Égáz-Dégáz Földgázhálózati Zrt. biztosítja a gázellátást.

Az E-közmű adatai szerint a tervezési terület nem érintett a földgázhálózat rendszerével.

A módosítás során nem merül fel a földgázhálózat bővítésének szükségessége.

## ELEKTRONIKUS HÍRKÖZLÉS



Forrás: <https://ekozmu.e-epites.hu/alkalmazas>

Az E-közmű adatai szerint az alábbi szolgáltatók üzemeltetnek hírközlési hálózati elemeket a településen:

- Magyar Telekom Távközlési NyRt.
- Invitech ICT Services Kft.
- Invitel Zrt.
- MVM NET ZRT.

A tervezési terület nem érintett hírközlési hálózati elemmel. A módosítás során nem merül fel a hírközlési hálózat fejlesztésének szükségessége.

Az elektronikus hírközlési munkarész jogszabály szerinti elkészítéséhez az *elektronikus hírközlési építmények elhelyezéséről és az elektronikus hírközlési építményekkel kapcsolatos hatósági eljárásokról* szóló **20/2020. (XII.18.) NMHH rendelet 27. § (4)-(5) bekezdése szerinti adatkérés Nyergesújfalu Város Településrendezési Eszközeinek felülvizsgálatához kapcsolódóan került kiküldésre.**

Az NMHH rendelet 27.§ (4) bekezdése szerint:

*„Az elektronikus hírközlési fejezetekben meg kell jeleníteni a meglévő elektronikus hírközlési építmények elhelyezkedését a felhasználók számára elérhető, alábbi szolgáltatások vonatkozásában:*

- a) helyhez kötött telefonszolgáltatás;*
- b) mobil rádiótelefon szolgáltatás;*
- c) vezetékes műsorelosztó szolgáltatás – analóg és digitális, valamint internet szolgáltatásra alkalmas megoldással –;*
- d) internet szolgáltatás;*
- e) műsorszórás.”*

Az NMHH rendelet 27.§ (5) bekezdése szerint

*„Az elektronikus hírközlési fejezetben rögzíteni kell, hogy a területet érintően van-e előkészületben kormányzati célú, illetve jelentős elhelyezési igénnyel bíró külön célú elektronikus hírközlési hálózatfejlesztés, melyek esetében ezek elhelyezési kérdéseit is érinteni kell.”*

A beérkezett adatszolgáltatások alapján a tervezési terület nem érintett sem elektronikus hírközlési vezetékkel, sem tervezett kormányzati célú, illetve jelentős elhelyezési igénnyel bíró fejlesztéssel.



## C/5. KÖRNYEZETI HATÁSOK ÉS FELTÉTELEK

### LEVEGŐTISZTASÁG VÉDELEM

A légszennyezettségi agglomerációk és zónák kijelöléséről szóló 4/2002. (X. 7.) KvVM rendeletet 1. számú melléklete alapján Nyergesújfalu a 3. számú Komárom–Tatabánya–Esztergom légszennyezettségi zónába tartozik.

A levegőterheltségi szint határértékeiről és a helyhez kötött légszennyező pontforrások kibocsátási határértékeiről szóló 4/2011. (I. 14.) VM rendelet 5. melléklete alapján a 3. légszennyezettségi zóna szennyező anyagokénti zónacsoportjait és ezek levegőterheltségét az alábbi táblázat ismerteti.

**Zónacsoport a szennyező anyag szerint**

	Kén-dioxid	Nitrogén-dioxid	Szén-monoxid	PM10	Benzol	Talajközeli ózon	PM10 Arzén (As)	PM10 Kadmium (Cd)	PM10 Nikkel (Ni)	PM10 Ólom (Pb)	PM10 benz(a)-pirén (BaP)
<b>3. Komárom-Esztergom - Tatabánya</b>	E	C	F	D	E	O-I	D	E	F	F	B

Az Országos Levegőtisztasági Mérőhálózat (OLM) automatikus és manuális (RIV) mérőállomásokból áll. Az automata mérőállomás a település közelében nem található, legközelebb Dorogon, Győrött és Tatabányán üzemel.

A közigazgatási területen és közvetlen környezetében a szennyvíztisztító telep és a szennyvízáttelelők számítanak levegővédelmi övezetű létesítményeknek.

### FELSZÍN ALATTI VÍZ

A földtani közeg és a felszín alatti víz szennyezéssel szembeni védelméhez szükséges határértékekről és a szennyezések méréséről szóló 6/2009. (IV. 14.) KvVM-EüM-FVM együttes rendelet rendelkezik a felszín alatti víz védelmének általános és specifikus szabályairól.

A Településrendezési Eszközök módosításához kapott adatszolgáltatás szerint az alábbi felszín alatti víztestek érintik a település közigazgatási területét:

- Karszt víztest
- Termál víztest
- Felszín alatti porózus víztest
- Felszín alatti sekély porózus víztest



Vízbázis védőövezetek a hatályos Településszerkezeti Terv alapján

A tervezési területen ivóvízbázis üzemel, melyhez védőterületek kerültek kijelölésre. A belső védőterület a vízbázis legszűkebb környezetét határolja le, egyben kerítéssel körülvett terület, mely területet a módosítás nem érinti. A külső, hidrogeológiai „A” és „B” védőterületek határa a tervezési területen belülre esik, azonban a jogszabályi előírások a nap-erőmű elhelyezését nem akadályozzák.

## TALAJÁLLAPOT



Magyarország Földtani Atlasza  
Forrás: <https://map.mfgi.hu/fdt100/>

A tervezési terület környezetében az alapkőzet és ezzel a talaj milyensége kapcsán a Duna bír a legnagyobb befolyással. A terület alapkőzete lényegében teljes egészében fluvioeolikus homok, melyen öntéstalaj alakult ki. A tervezett módosításnak nem várható a talaj állapotát érdemben befolyásoló hatása.

## ZAJ- ÉS REZGÉSVÉDELEM

A stratégiai zajtérképezésről szóló 280/2004. (X. 20.) Korm. rendelet 14.§.(1) a) pont alapján az innovációs és technológiai miniszter 2018.09.06-i közleménye – a Magyarország területén található valamennyi nagyforgalmú közút, nagyforgalmú vasútvonal és fő repülőtér listájáról, valamint a fő közlekedési létesítmények esetén a stratégiai zajtérkép és intézkedési terv készítésére kötelezettekéről – tartalmazza azokat a fő közlekedési létesítményeket, melyek esetében stratégiai zajtérképek készítése szükséges. Nyergesújfalú közigazgatási területét a fenti listában szereplő közutak és vasútvonalak nem érintik.

A környezeti zaj- és rezgésterhelési határértékek megállapításáról szóló 27/2008. (XII. 3.) KvVM-EüM együttes rendelet rendelkezik a határértékekről. A tervezési terület környezetében a szomszédos gazdasági terület számít zajtól védendő területnek a rendelet szerint. A tervezési területen közlekedési zajjal csak eseti jelleggel kell számolni, mely a zajtól védendő területen nem okoz határtérték túllépést.

A tervezési területeken a közlekedésből származó zaj mellett építési kivitelezésből származó zajjal kell számolni, ennek határértékei az építési munka időtartamától függően:

Zajtól védendő terület	1 hónap, vagy kevesebb		1 hónap felett 1 évig		1 évnél több	
	nappal 06–22 óra	éjjel 22–06 óra	nappal 06–22 óra	éjjel 22–06 óra	nappal 06–22 óra	éjjel 22–06 óra
Gazdasági terület	70	55	70	55	65	50

A tervezett napelemes kiserőmű megvalósítása során a fenti határértékek betartása kötelező.

### KATASZTRÓFAVÉDELEM

A tervezési területen tervezett elsőrendű árvízvédelmi fővédvonal halad át. A térségi terveken szereplő elem nyomvonala adatszolgáltatás alapján pontosításra került. Jelen módosítással összefüggésben, a Vízügyi Igazgatósággal egyeztetett módon, épített magasparti védvonal került meghatározásra. E nyomvonallal bevédett terület képezi a módosítással érintett területet. A tervezett épített magaspart a mértékadó árvízszint felett 1,2 m-es koronaszinttel valósul meg, mely az árvízi biztonság feltételeinek eleget tesz.

## C/6. HATÁLYOS TELEPÜLÉSSZERKEZETI TERVVEL VALÓ ÖSSZHANG BEMUTATÁSA

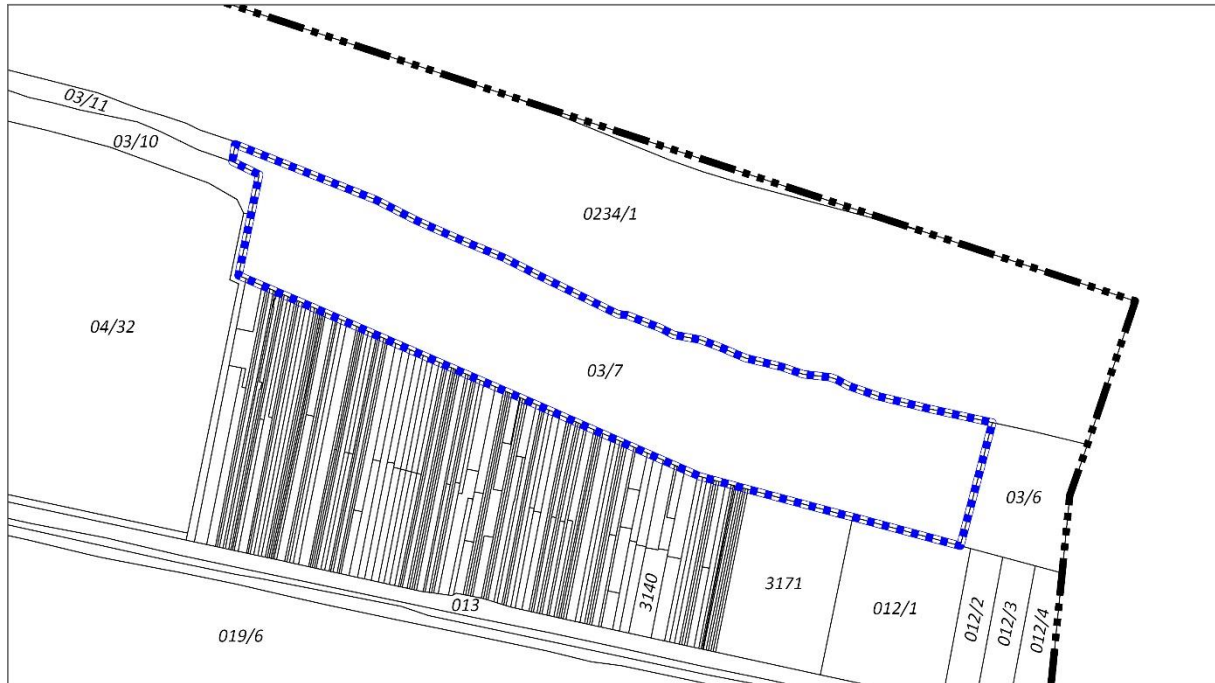
A módosítás célja a tervezési területen található Kb/Km – különleges beépítésre nem szánt közműterület megosztása a fejlesztési igényeknek megfelelően, a szükséges területrészen Kb/En – különleges beépítésre nem szántmegújuló energiaforrások hasznosításának céljára szolgáló terület kijelölése. A módosítás nyomán a Kb/En területen napelemes kiserőmű kerül megvalósításra, mely a ZOLTEK Zrt. villamosenergiafüggését csökkenti, a termelt villamosenergia 100%-ban az üzemben kerül felhasználásra.

A módosítás során szerkezetet meghatározó hálózat nem kerül megváltoztatásra. A felülvizsgálat ke-retrében rögzített elvekhez az Önkormányzat ragaszkodik, így annak megváltoztatását eredményező módosításokra nem kerül sor.

**Fentiekre tekintettel a hatályos Településszerkezeti Tervvel való összhang biztosított.**

## C/7. SZABÁLYOZÁSI KONCEPCIÓ TELEPÜLÉSSZERKEZETI ELHELYEZKEDÉS

Nyergesújfalu Város Településrendezési Eszközeinek módosítása Nyergesújfalu, külterület, 03/7 helyrajzi számú ingatlan területére szól.



Forrás: Alaptérkép

### TERVEZÉSI FELADATOK ÉS TERVEZÉSI TERÜLETEK

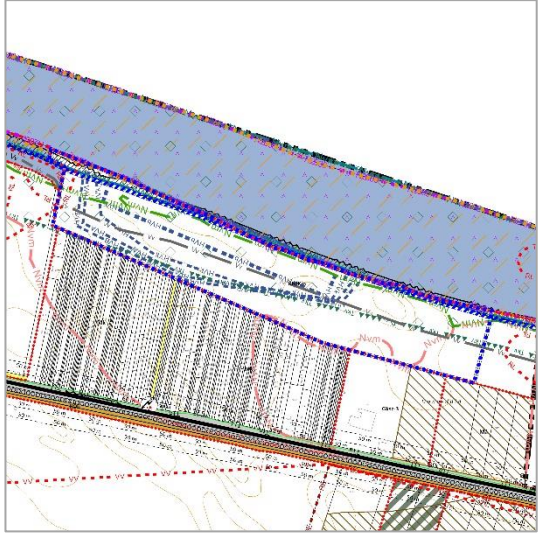

1. A kiemelt fejlesztési területen tervezett 12 MW teljesítőképességű napelemes kiserőmű településrendezési megvalósíthatóságának megteremtése.
2. A tervezési terület naperőmű elhelyezésével érintett részének különleges beépítésre nem szánt közműterület (Kb/Km) területfelhasználásának különleges beépítésre nem szánt megújuló energiaforrások hasznosításának céljára szolgáló területté (Kb/En) történő átsorolása.
3. Mindezek a jogszabályi elvárások teljesítésével.

### SZABÁLYOZÁSI VÁLTOZTATÁSOK

A területfelhasználás változások a „C/1. A környezetalakítás terve” című fejezetben bemutatásra kerültek.

Jelen fejezetben a szabályozási tervi változtatásokat mutatjuk be, különös tekintettel az alábbiakra:

- Övezet határa
- Új övezet létrehozása

<p>Nyergesújfalu Város Önkormányzata Képviselő-testületének 21/2022. (X. 26.) önkormányzati rendelete a helyi építési szabályzatról</p> <p style="text-align: center;"><b>(HATÁLYOS)</b></p>	<p>Nyergesújfalu Város Önkormányzata Képviselő-testületének .../2023. (... . . . .) önkormányzati rendelete szerinti módosítás</p> <p style="text-align: center;"><b>(TERVEZETT)</b></p>
	
<p>A módosítás során a meglévő Kb/Km – különleges beépítésre nem szánt közműterület övezet megosztásra kerül. Déli felén Kb/En – különleges beépítésre nem szánt megújuló energiaforrások hasznosításának céljára szolgáló terület övezet kerül kijelölésre. A megmaradó Kb/Km övezet és az új Kb/En övezetek között övezet határ kerül feltüntetésre.</p> <p>A Kb/En övezet építési paraméterei:</p> <ul style="list-style-type: none"> <li>• A telek <ul style="list-style-type: none"> <li>○ beépítési módja: szabadonálló</li> <li>○ legkisebb beépíthető telekterülete: 1000 m<sup>2</sup></li> <li>○ legnagyobb beépítettsége: 10%</li> <li>○ legkisebb zöldfelülete: 65%</li> </ul> </li> <li>• Az épület legnagyobb épületmagassága: 4,0 m</li> </ul>	

## C/8. KÖRNYEZETI ÉRTÉKELÉS

### KÖRNYEZETI ÉRTÉKELÉS SZÜKSÉGESSÉGE

Nyergesújfalu Város Önkormányzata az egyes tervek, illetve programok környezeti vizsgálatáról szóló 2/2005. (I. 11.) Korm. rendelet előírása alapján kikérte a környezet védelméért felelős közigazgatási szervek véleményét a környezeti vizsgálat lefolytatásának szükségességéről.

Az érintett államigazgatási szervek az alábbi véleményt adták az előzetes megkeresésre:

Ssz.	Államigazgatási Szerv	Állásfoglalás
1a	Komárom-Esztergom Vármegyei Kormányhivatal Környezetvédelmi, Természetvédelmi és Hulladékgyűjtési Főosztály Környezetvédelmi Osztály Iktatószám: KE/041/02098-3/2022.	„A Korm. rendelet 2. melléklet 2. pontja szerinti települési <b>környezeti értékelés tematikáját</b> a megküldött dokumentum szerint az Osztály <b>elfogadja, készítését szükségesnek tartja</b> az alábbi indokok alapján, melyekre szükséges az értékelés során is kitérni: 1. A napelem parkok egyik legnagyobb természetvédelmi problémája az ökológiai fényszennyezés, amely alatt az élővilág élettereinek mesterséges fények miatti minőségromlása értendő. A poláros fényszennyezés egy újszerű, korábban fel nem ismert környezeti ártalom, amely elsősorban a vízhez kötődő rovarokat (és kisebb mértékben a madarakat) veszélyeztet. Poláros fényszennyezés szűkebb értelemben a sima, fényes mesterséges felületekről visszaverődő, erősen és vízszintesen poláros fénynek a polarotaktikus vízi rovarokra (beleértve minden rovarot, amelynek lárvái a vízben fejlődnek), illetve kisebb mértékben madarakra kifejtett káros hatásait jelenti, poláros ökológiai csapdaként működhetnek, miáltal a poláros fényszennyezés egyik legfőbb forrásának számítanak. A Tvt. 5. § (1) bekezdése szerint minden természetes és jogi személy, valamint más szervezet kötelessége a természeti értékek és területek védelme. Ennek érdekében a tőlük elvárható mértékben kötelesek közreműködni a veszélyhelyzetek és károsodások megelőzésében, a károk enyhítésében, következményeik megszüntetésében, a károsodás előtti állapot helyreállításában. A 9. § (1) bekezdése szerint a vadon élő szervezetek igénybevételével és terhelésével járó gazdasági, gazdálkodási és kereskedelmi tevékenységet a természeti értékek és rendszerek működőképességét és a biológiai sokféleséget fenntartva kell végezni.” 2. A Tvt. 7. § (2) bekezdés a) pontja előírja, hogy a táj jellege, a természeti értékek, az egyedi tájértékek és esztétikai adottságok megóvása érdekében többek között gondoskodni kell az épületek, építmények, nyomvonalas létesítmények, berendezések külterületi elhelyezése során azoknak a természeti értékek, a mesterséges környezet funkcionális és esztétikai összehangolásával történő tájba illesztéséről.”

<p><b>1b</b></p>	<p>Duna-Ipoly Nemzeti Park Igazgatóság Ügyiratszám: DINPI/2479-2/2023.</p>	<p>„A terület nem kifejezetten jó természetességű. Egyes fajok alkotta (nem üzemtervezett) erdő áll rajta: fűz, akác, nemes nyár, a környező zártkertekből kivadult dió és más gyümölcsfák, fenyő a jellemzően előforduló fajok. Aranyvessző és selyemkóró is jócskán jelen van a területen. A Kr. 2. számú mellékletben foglalt szempontokat sorra véve, amelyek a terv, illetve program megvalósítása következtében várható környezeti hatások jelentőségének meghatározásához nyújtanak segítséget, a jelen tervmódosítás nyomán megvalósuló terület-használat következtében <b>jelentős környezeti hatás megítélésünk szerint nem valószínűsíthető.</b> Igazgatóságunk az egyes tervek, illetve programok környezeti vizsgálatáról szóló 2/2005. (I. 11.) Korm. rendelet 4. ~ (2) bekezdését tekintve a településrendezési eszközök jelen módosításával összefüggésben <b>környezeti vizsgálat készítését <u>nem tartja szükségesnek.</u></b>”</p>
<p><b>1c</b></p>	<p>Komárom-Esztergom Vármegyei Kormányhivatal Népegészségügyi Főosztály Közegészségügyi Osztály Iktatószám: KE/NEF/0305-2/2023</p>	<p>„A bemutatott dokumentációban foglaltak alapján a <b>környezeti vizsgálat lefolytatását <u>nem tartom szükségesnek.</u></b>”</p>
<p><b>1d</b></p>	<p>Győr-Moson-Sopron Vármegyei Katasztrófavédelmi Igazgatóság Igazgató-helyettesi Szervezet Vízügyi Hatóság Iktatószám: 35800/2491-1/2023.ált.</p>	<p>„A módosítás kapcsán az egyes tervek, illetve programok környezeti vizsgálatáról szóló 2/2005 (I. 11.) Korm. rendelet szerinti <b>környezeti vizsgálat lefolytatását az Igazgatóság vizsgáldalkodási és vízvédelmi szempontokból <u>nem tartja szükségesnek.</u></b>”</p>
<p><b>2a</b></p>	<p>Nyergesújfalu Város Jegyzője Ügyiratszám: 1/2199-8/2023</p>	<p>„A fenti hivatkozási számú megkeresésére, melyben a Nyergesújfalu Város Településrendezési Eszközeinek (tervezett kiserőmű elhelyezhetőségét biztosító, kiemelt fejlesztési területté nyilvánított Nyergesújfalu, külterület, 03/7 hrsz.-ú ingatlan érintően) módosítása - véleménykérelem környezeti vizsgálat szükségességéről tárgyában, a helyi környezet- és természetvédelemre kiterjedően <b>észrevételt nem teszek, a környezeti vizsgálat lefolytatását <u>nem tartom szükségesnek.</u></b>”</p>
<p><b>2b</b></p>	<p>Komárom-Esztergom Vármegyei Kormányhivatal Állami Főépítési Iroda Iktatószám: KE/8/280-3/2023.</p>	<p>„A tárgyban megnevezett módosítás olyan mértékben befolyásolja a környezeti állapotot - az épített környezet tekintetében, hogy a <b>környezeti vizsgálat lefolytatását <u>szükségesnek tartom.</u></b>”</p>
<p><b>2c</b></p>	<p>Pest Vármegyei Kormányhivatal Földművelésügyi és Erdészeti Főosztály Erdőfelügyeleti Osztály</p>	<p>„A környezeti hatásvizsgálattal kapcsolatos eljárást az erdészeti hatóság <b><u>nem tartja szükségesnek.</u></b>”</p>



	Ügyiratszám: PE/ERDŐ/3796-2/2022	
<b>2d</b>	Komárom-Esztergom Vármegyei Kormányhivatal Agrárügyi Főosztály Növény- és Talajvédelmi Osztály Ügyszám: KE/040/00833-3/2023.	„A környezeti vizsgálat elvégzését talajvédelmi szempontból <b><u>nem tartom szükségesnek.</u></b> ”
<b>2e</b>	Komárom-Esztergom Vármegyei Kormányhivatal Földhivatali Főosztály Földhivatali Koordinációs Osztály Iktatószám: 10135/2/2023.	„A külterületi, kivett megnevezésű ingatlanok a Tfv. 2. § 19. pontjában foglaltak szerint nem minősülnek termőföldnek, azokra az ingatlanügyi hatóság földvédelmi hatósági és szakhatósági hatásköre nem terjed ki. Mindezek alapján – hatáskör hiányában – az érintett ingatlan vonatkozásában <b>a termőföld mennyiségi védelmének vizsgálatára nincs szükség.</b> ”
<b>2f</b>	Szabályozott Tevékenységek Felügyeleti Hatósága Bányászati és Gázipari Főosztály Budapesti Bányafelügyeleti Osztály Iktatószám: SZTFH-BANYASZ/5869-3/2023	„A Bányafelügyelet környezeti vizsgálat végzését, saját hatáskörét illetően <b><u>nem tartja szükségesnek.</u></b> ”
<b>2g</b>	Budapest Főváros Kormányhivatala Népegészségügyi Főosztály Közegészségügyi Osztály 1. Iktatószám: BP/FNEF-TKI/2473-2/2023.	„A település területén belül természetes gyógytényező érintettsége nem áll fenn, ezért jelen esetben <b><u>a BFKH véleményezési lehetőséggel nem rendelkezik.</u></b> ”
<b>2i</b>	Nemzeti Népegészségügyi Központ Kémiai Biztonsági és Kompetens Hatósági Főosztály Iktatószám: 14139-2/2023/KBKHF	„Nyergesújfalu Város településrendezési eszközeinek napelempark létesítése miatti módosításához a Nemzeti Népegészségügyi Központnak észrevétele nincs, kémiai biztonsági szempontból annak környezeti hatása nem várható, <b>a környezeti vizsgálat elvégzését nem tartja szükségesnek.</b> ”

A vélemények alapján kizárólag a Komárom-Esztergom Vármegyei Kormányhivatal, Környezetvédelmi, Természetvédelmi és Hulladékgazdálkodási Főosztály, valamint a Komárom-Esztergom Vármegyei Kormányhivatal, Állami Főépítész Iroda Állami Főépítésze tartotta szükségesnek a környezeti értékelés elkészítését.

Nyergesújfalu Város Önkormányzata – a 2/2005. Korm. rendelet 5.§ (1) bekezdésének felhatalmazása alapján – megbeszélést hívott össze, melyre a környezeti vizsgálat szükségességét jelző államigazgatási szervek kaptak meghívást. A Komárom-Esztergom Vármegyei Kormányhivatal, Környezetvédelmi, Természetvédelmi és Hulladékgazdálkodási Főosztály KE/041/02098-6/2023. iktatószámú levelében egyéb irányú hivatalos elfoglaltságára hivatkozva jelezte távolmaradását, valamint megállapította, hogy a tárgyi ügyben kiadott KE/041/02098-3/2023. véleményében foglaltakat továbbra is fenntartja.

Az általa elvárt környezeti értékelésben az alábbiak szerepeltetését tartotta szükségesnek:

*„A fényszennyezés és polarotaktikus rovarok-felvetésre megküldött tervezői válasszal egyetértve, a környezeti értékelésben erre a meghatározó jelentőségű elemre ki kell térni.”*

*„A környezeti értékelésben kiemelten szükséges a megfelelő ökológiai szemlélet és az érintett terület biológiai sokféleségének megőrzését, fejlesztését célzó tevékenységek megjelenítése (a fásításhoz kötődő állat- és növényfajok számának erős redukálódásának, a vegetációs borítottság csökkenés által a talaj vízmegtartó képességének egyidejű csökkenésének ellensúlyozása.”*

A Komárom-Esztergom Vármegyei Kormányhivatal, Állami Főépítési Iroda Állami Főépítésze elfogadva a tervezői válaszokat, az alábbi kéréseket fogalmazta meg.

Az alátámasztó munkarészben kéri szerepeltetni:

- Terepmetszet a tervezett napelempark teljes keresztmetszetére vonatkozóan.
- A tervezett épületmagasság (7,5 m) szükségességének igazolása.
- Rálátás igazolása.

A Megbeszélés Jegyzőkönyvével összhangban, egyetértve a Tervezői válaszokkal Nyergesújfalu Város Önkormányzati Képviselő-testülete 124/2023. (V. 30.) Ny.Kt. határozatában a Környezeti értékelés kidolgozását nem tartotta szükségesnek.

Az alábbiakban szerepelnek az Állami Főépítési hatáskörtében eljáró Komárom-Esztergom Vármegyei Kormányhivatal Megbeszéléseken elhangzott kérésére kidolgozott részek.

#### **FÉNYSZENNYEZÉS ÉS A NAPELEMPARKOK POLAROTAKTIKUS ROVAROKRA GYAKOROLT HATÁSA**

Polarotaxisnak azt a jelenséget nevezik, amikor az adott állat mozgása során a polarizált (többnyire vízszintesen poláros) fényre válaszol. A jelenség jellemzően azon rovarfajoknál fordul elő, melyek szaporodása, táplálkozása felszíni vízhez kötött, mivel a vízfelületek vízszintesen poláros fényt tükröznek vissza. A vízszintesen poláros fényt látva a rovarok a fényvisszaverő felületet annak jellegétől függetlenül általában vízfelszínként azonosítják, így arra táplálkozási, vagy szaporodási céllal leszállnak. Amennyiben a fényvisszaverő felület üveg, vagy aszfalt, a rászálló rovarok táplálkozási, vagy szaporodási szándéka meghiúsul, ugyanakkor, ha a fényvisszaverő felület nem kellően nagy, a rovarokra nem tud kellő erejű vonzó hatást gyakorolni. Régebbi technológiájú napelemtáblák esetén általánosan megfigyelhető volt azok fentiekből fakadó rovarvonzó hatása. Újabb technológiájú monokristályos, vagy polikristályos napelemek esetén ma már általánosan jellemző technológia, hogy a kisebb, fekete napelem-cellákat fehér színű felületre rögzítik, melyeket a vízirovarok több kisebb vízfelületként azonosítanak, ezáltal az ilyen típusú napelemtáblák rovarvonzó hatása jóval gyengébb, mintegy harmincada a korábbiaknak. A rovarvonzó hatást tovább gyengíti a mára már elterjedt tükröződésmentes bevonat, melynek technológiai sajátossága miatt a napelemtáblák polarizációja általában már nem vízszintes.

A tervezett napelemparkban alkalmazandó napelemtáblák a fenti követelményeknek megfelelő monokristályos napelemek, tükröződésmentes bevonattal, így a polarotaktikus rovarokra gyakorolt vonzó hatásuk jóval kisebb a régi technológiával készült napelemekénél. A napelemek hatását tovább gyengíti a Duna felől húzódó fás növényzet, mely a napelempark telepítése során megmarad. (Források: <https://polarosvilag.blog.hu/>; <https://www.youtube.com/watch?v=J0d2Xfz3mng>)

#### **MEGFELELŐ ÖKOLÓGIAI SZEMLÉLET ÉS AZ ÉRINTETT TERÜLET BIOLÓGIAI SOKFÉLESÉGÉNEK MEGŐRZÉSÉT, FEJLESZTÉSÉT CÉLZÓ TEVÉKENYSÉGEK**

A tervezési terület növényállománya helyszíni szemrevételezés alapján másodlagosan kialakult, erősen bolygatott, jórészt inváziós növényfajok alkotják társulásait. Ezt megerősíti a Duna-Ipoly Nemzeti Park Igazgatóság 2023. április 25-én kelt, DINPI 2479-2/2023. ügyiratszámú levele, mely szerint:

*„A terület nem kifejezetten jó természetességű. Vegyes fafajok alkotta (nem üzemtervezett) erdő áll rajta: fűz, akác, nemes nyár, a környező zártkertekből kivadult dió és más gyümölcsfák, fenyő a jellemzően előforduló fajai. Aranyvessző és selyemkóró is jócskán jelen van a területen.”*

A napelempark tervezett kivitelezése több ütemben várható, mely során a munkaterületeken a fakivágás az Erdőfelügyelettel egyeztetett módon, költési időszakon kívül zajlik. A napelemtáblák szabadföldi rögzítéssel (talajcsavarok alkalmazásával) kerülnek helyükre, mely biztosítja a növényborítottság lehető legkisebb bolygatását. A területen a gypszint megmarad, így folyamatos növényborítottság várható, mely a talaj vízmegtartó képességének csökkenését ellensúlyozza.

A Komárom-Esztergom Vármegyei Kormányhivatal Állami Főépítészeti Iroda, Állami Főépítésének 2023.07.12-én kelt, KE/8/410-16/2023. ügyszámú, a 12 MW névleges teljesítményű naperőmű térségi területfelhasználási engedélyéről szóló döntésében az alábbi megállapítás szerepel:

*„A tárgyi szakkérdést megvizsgálva megállapítom, hogy a területrendezési tervekben rögzített környezetvédelmi, természet-védelmi és tájvédelmi szabályozás, továbbá a környezet, természet és táj védelmére vonatkozó jogszabályban rögzített követelmények érvényesülnek.”*

#### TEREPMETSZET A TERVEZETT NAPELEMPARK TELJES KERESZTMETSZETÉRE VONATKOZÓAN

A terepmetszetek a fejezetrész végén található.

#### A TERVEZETT ÉPÜLETMAGASSÁG (7,5 M) SZÜKSÉGESSÉGÉNEK IGAZOLÁSA

A Kb/En övezetben a tervezett épületmagasság 4,0 m, a környezeti értékelés előzetes véleményezésére írt tájékoztató dokumentumban szereplő 7,5 m tehát már nem releváns.

#### RÁLÁTÁS IGAZOLÁSA

Az alábbiakban a 10. sz. főút mentén haladva vizsgáltuk a későbbiekben megvalósuló napelempark várható látványát:



A lakóterületek felől haladva a TORAY üzemcsarnoka jelent meghatározó látványt, mely mellett a tervezett napelempark látványa elhanyagolható, amennyiben egyáltalán láthatóvá válik.



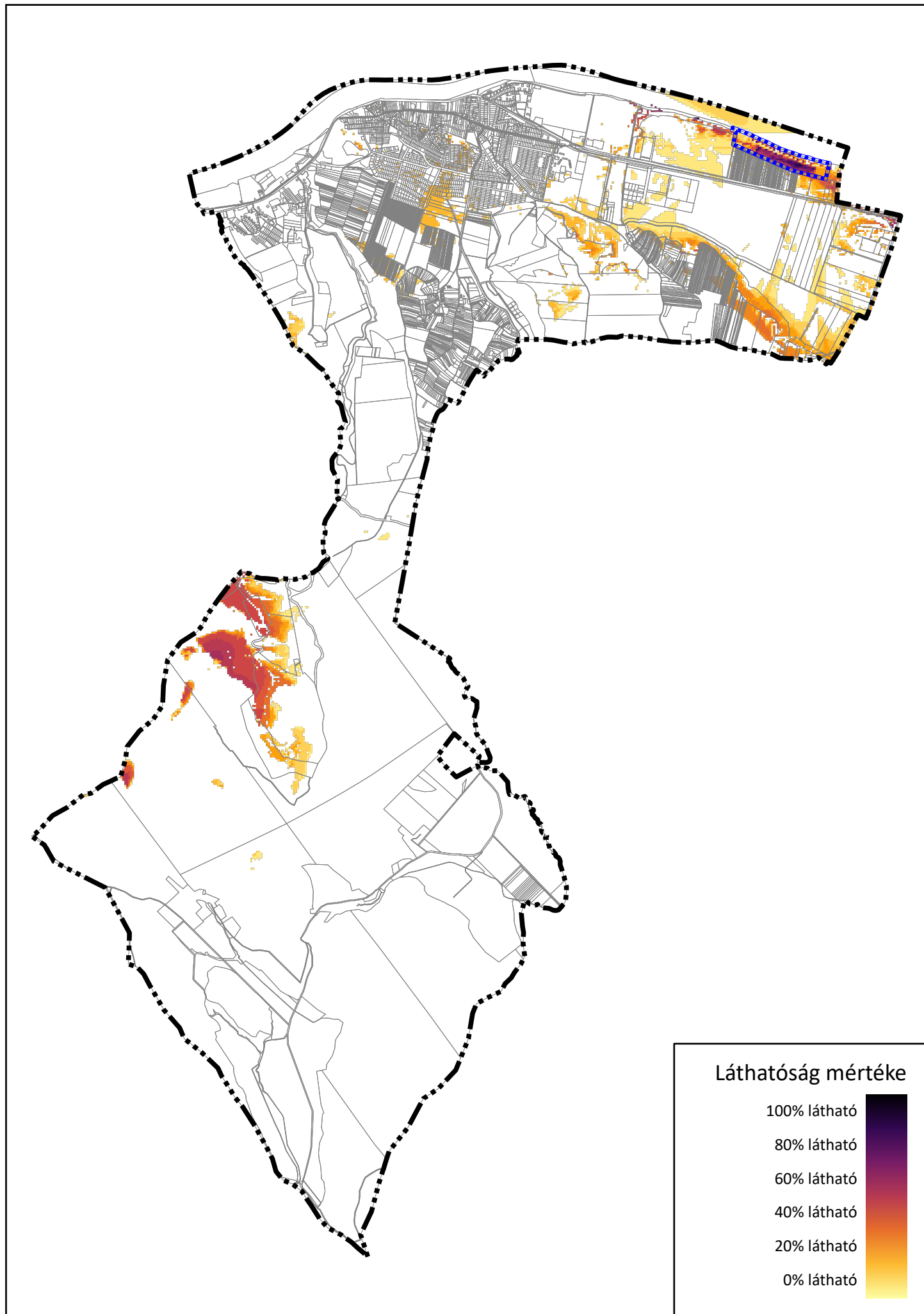
A 10. sz. főút azon szakaszain, ahol a zártkertek és az út között zöldsáv jelenik meg, a napelemek látványa nem érvényesül.










A főút azon szakaszain, ahol a zártkerti ingatlanok és az út között nincs elválasztó zöldsáv, az épületek és a kertek növényzete akadályozza meg, hogy az út felől látszódjanak a napelemek.










A digitális domborzatmodell alapján végzett rálátás vizsgálat eredménye a következő oldalakon látható. A vizsgálat azt mutatja meg, hogy adott pontról rátekintve a napelempark teljes területének hány százaléka válik láthatóvá.

# TERVEZETT NAPELEMPARK LÁTHATÓSÁGA M=1:50 000




Jelmagyarázat:

-  Tereprendezés tengely
-  Felmért terep
-  Épített magaspárt (bruttó)
-  Tervezett tereprendezés
-  Mértékadó árvízszint, MÁSZ (110,20mBf)
-  MÁSZ+1,2m (111,40mBf)
-  Tervezett bevágás

-  Tervezett feltöltés helyi anyagból
-  Kiszabályozási határ
-  Ingatlanhatár
-  Meglévő kerítés
-  Tervezett kerítés
-  Belső védőövezet
-  Külső védőövezet
-  Hidrogeológiai védőövezet "A" zóna
-  Hidrogeológiai védőövezet "B" zóna

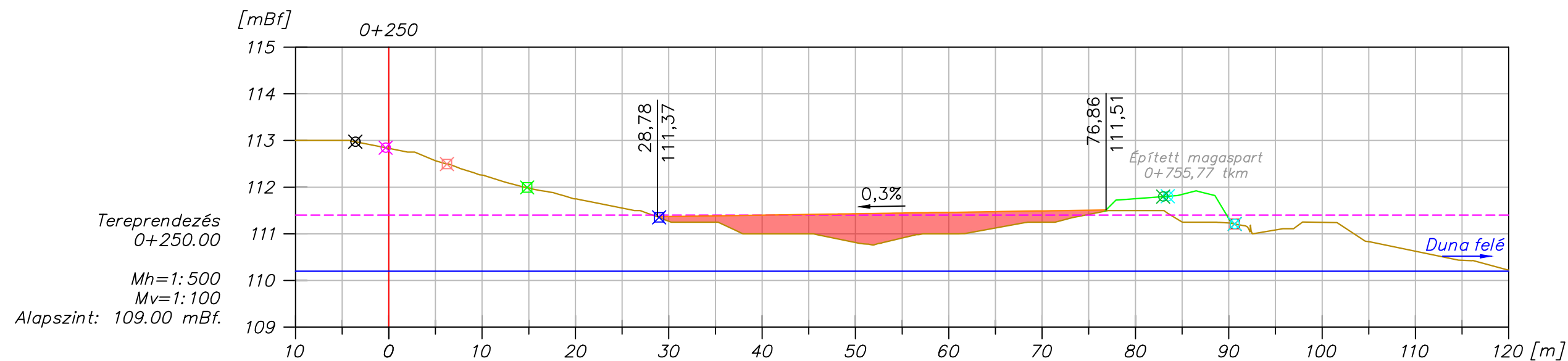
A rajzon feltüntetett magassági értékek Balti alapszintre vonatkoznak.



**KOVIT-TERV**

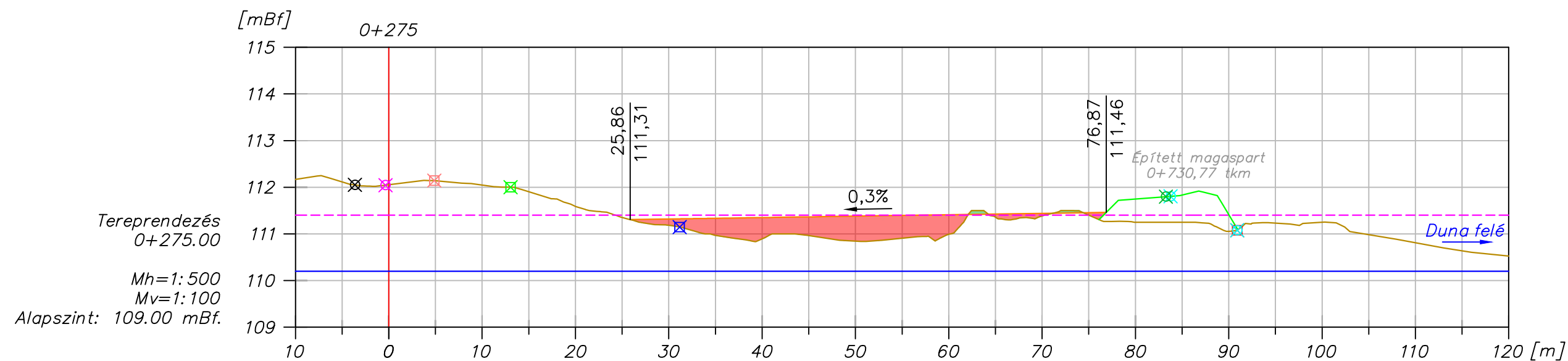
Vízgazdálkodási és Környezetvédelmi Tervező és Építő Kft.  
2800 Tatabánya, Molnár János utca 1/B.  
Tel: 34/597368 e-mail: kovit@kovit-terv.hu WEB: www.kovit-terv.hu

<b>Tervszám:</b> 857/2023-T	Munka neve:	Nyergesújfalu, Zoltek Zrt. Napelempark, tereprendezés
<b>Dátum:</b> 2023.07.		
<b>Rajzszám:</b> 4.6	Munkanem:	<b>Engedélyezési és kiviteli terv</b>
<b>Méretarány:</b> 1:500/1:100	Tervrészlet:	<i>Keresztszelvények</i>



Terepmagasság [mBf]
Tereprendezés [mBf]
Töltés/Bevágás [m]

113.00	113.00	112.83	112.57	112.26	111.98	111.75	111.55	111.27	111.25	111.00	111.00	110.81	110.91	111.00	111.12	111.25	111.41	111.50	111.25	111.23	111.08	111.25	110.83	110.63	110.43	110.22
								111.37	111.39	111.40	111.42	111.43	111.45	111.46	111.48	111.49	111.51									
								0.10	0.14	0.40	0.42	0.62	0.53	0.46	0.35	0.24	0.09									



Terepmagasság [mBf]
Tereprendezés [mBf]
Töltés/Bevágás [m]

112.17	112.11	112.05	112.14	112.05	111.90	111.59	111.35	111.18	110.97	110.89	110.97	110.85	110.91	110.99	111.36	111.38	111.40	111.40	111.25	111.25	111.06	111.23	111.25	110.98	110.81	110.64	110.53
								111.32	111.34	111.35	111.37	111.38	111.40	111.41	111.43	111.44	111.46										
								0.14	0.37	0.46	0.40	0.53	0.49	0.42	0.07	0.06	0.05										







## C/9. ÖRÖKSÉGVÉDELMI ÁTTEKINTÉS

### JOGSZABÁLYI ELŐÍRÁSOK

A kulturális örökség védelméről szóló 2001. évi LXIV. törvény 85/A. § (1) és (2) bekezdése értelmében:

*„(1) Örökségvédelmi hatástanulmányt kell készíteni a település településfejlesztési tervének kidolgozása során. Ha a településfejlesztési terv készítésekor nem készült, vagy a rendezés alá vont területre nincs örökségvédelmi hatástanulmány, vagy van, de az tíz évnél régebbi, akkor azt a rendezés alá vont területre el kell készíteni. Nem kell örökségvédelmi hatástanulmányt készíteni, ha az Étv. 8. § (2) bekezdése szerinti véleményezési eljárásban az illetékes államigazgatási szerv véleménye szerint a rendezés alá vont terület örökségvédelmi szempontból nem érintett.*

*(2) Az örökségvédelmi hatástanulmányban megfogalmazott értékvédelmi terv szerint kell meghatározni az örökségvédelemmel érintett területekre vonatkozó településfejlesztési és településrendezési terveket.”*

Nyergesújfalu Város rendelkezik Örökségvédelmi Hatástanulmánnyal, mely 2018. év novemberében készült. Az Örökségvédelmi Hatástanulmányt a VÁTI Városépítési Kft. jegyezte, elkészítésében Kustár Rozália régész, valamint Paksi Szilvia vezető településtervező vett részt. A Tanulmány részletes tartalmánál fogva eleget tesz az örökségvédelmi hatástanulmánnyal szemben fennálló követelményeknek.

Fentiekre tekintettel a **Településrendezési Eszközök jelen módosításának nem feladata a kulturális örökség védelmével kapcsolatos szabályokról** szóló 68/2018. (IV. 9.) Korm. rendelet alapján kidolgozott **örökségvédelmi hatástanulmány elkészítése.**

Tekintettel arra, hogy a módosítás során **új beépítésre szánt terület nem kerül kijelölésre, a kulturális örökség védelmével kapcsolatos szabályokról** szóló 68/2018. (IV. 9.) Korm. rendelet 84.§ (2) bekezdés b) pontja szerinti **terepbejárás lefolytatása nem jogszabályi kötelezettség.** Ugyanakkor a kulturális örökség védelméről szóló 2001. évi LXIV. törvény 7.§ 20 pontja alapján a naperőmű beruházása nagyberuházásnak minősül, így az engedélyezési fázis megkezdéséig előzetes régészeti dokumentációt kell készíttetni. A régészeti feladatellátásról a **Magyar Nemzeti Múzeum – Nemzeti Régészeti Intézet** (1088 Budapest, Múzeum krt. 14-16.) gondoskodik.

### ÉRINTETTSÉG VIZSGÁLATA

#### VILÁGÖRÖKSÉGI, VILÁGÖRÖKSÉGI VÁROMÁNYOS TERÜLET

Az UNESCO Világörökségi Listája alapján Nyergesújfalu város világörökségi helyszínnel nem érintett.

A Világörökség Várományos Helyszínek Jegyzékéről szóló 27/2015. (VI. 2.) MvM rendelet Melléklete alapján Nyergesújfalu világörökség várományos helyszínnel érintett. A jelen eljáráshoz E-TÉR rendszerrel letöltött adatszolgáltatás alapján a világörökségi várományos helyszín a tervezési területet nem érinti.

### MŰEMLÉK

Az E-TÉR-en keresztül biztosított adatszolgáltatás alapján a tervezési területen nincs műemléki érték.

### RÉGÉSZET

Az E-TÉR-en keresztül biztosított adatszolgáltatás alapján a tervezési terület nyilvántartott régészeti lelőhellyel kis mértékben érintett. A 2443-as azonosítószámú, Duna-dűlő elnevezésű lelőhely szakmai védelem alatt áll, a tervezési területre annak nyugati határán, 3599 m<sup>2</sup> nagyságú területen nyúlik bele. A lelőhelyen a Miniszterelnökség központi közhiteles hatósági nyilvántartása szerint réz-, bronz- és

vaskori telepnyomok, késő bronzkori temetőrészlet, továbbá római kori és középkori telepnyomok voltak megfigyelhetők.

#### HELYI VÉDELEM ALATT ÁLLÓ MŰVI ÉRTÉK

A tervezési terület – Nyergesújfalu Város Önkormányzati Képviselő-testületének *a településkép védelméről* szóló 15/2017. (XII. 15.) önkormányzati rendelete alapján – nem érintett helyi védelem alatt álló értékkel.

TERVIRATOK

## D/1. DÖNTÉS PARTNERSÉGI EGYEZTETÉSI SZABÁLYZAT HATÁLYON KÍVÜL HE- LYEZÉSÉRŐL

[Jogszabálykereső](#)[Önkormányzati rendeletek](#)[Indokolások Tára](#)[Nemzetközi szerződések](#)[Jogszabályfordítások / Translated legislation](#)

## Nyergesújfalu Város Önkormányzata Képviselő-testületének 24/2022. (XI. 30.) önkormányzati rendelete

**a partnerségi egyeztetés szabályairól szóló [8/2017. \(IV. 3.\) önkormányzati rendelet](#) hatályon kívül helyezéséről**

Hatályos: 2022. 12. 01

Nyergesújfalu Város Önkormányzat Képviselő-testülete [az Alaptörvény 32. cikk \(2\) bekezdés](#)ében meghatározott eredeti jogalkotói hatáskörében, [az Alaptörvény 32. cikk \(1\) bekezdés a\) pontjában](#) és a Magyarország helyi önkormányzatairól szóló [2011. évi CLXXXIX. törvény 13. § \(1\) bekezdés 1. pontjában](#) meghatározott feladatkörében eljárva a következőket rendeli el

1. § Hatályát veszti Nyergesújfalu Város Önkormányzat Képviselő-testületének a partnerségi egyeztetés szabályairól szóló [8/2017. \(IV. 03.\) önkormányzati rendelethe](#).
2. § Ez a rendelet 2022. december 1-jén lép hatályba.

## D/2. TELEPÜLÉSFEJLESZTÉSI DÖNTÉSEK



## Nyergesújfalu Város Önkormányzati Képviselő-testülete

### Jegyzőkönyvi kivonat

Nyergesújfalu Város Önkormányzati Képviselő-testületének  
2023. április 25-ei ülése jegyzőkönyvéből

#### 89/2023. (IV.25.) Ny.Kt. határozat

A Képviselő-testület egyhangúan, 9 igen, 0 nem és 0 tartózkodom szavazattal elfogadta a tizenegyedik napirendi ponthoz tartozó határozati javaslatot.

**Nyergesújfalu Város Önkormányzati Képviselő-testületének 89/2023. (IV.25.) Ny.Kt. határozata a Nyergesújfalu Város Településrendezési Eszközeinek – tervezett kiserőmű elhelyezhetőségét biztosító, kiemelt fejlesztési területté nyilvánított Nyergesújfalu, külterület, 03/7 hrsz.-ú ingatlan területére szóló – módosításának elindításáról**

Nyergesújfalu Város Önkormányzat Képviselő-testülete az *Alaptörvény* 32. cikk (1) bekezdés b) pontjában, valamint a *Magyarország helyi önkormányzatairól* szóló 2011. évi CLXXXIX. törvény 13. § (1) bekezdés 1. pontjában meghatározott feladatkörében eljárva, *a településtervek tartalmáról, elkészítésének és elfogadásának rendjéről, valamint egyes településrendezési sajátos jogintézményekről* szóló 419/2021.(VII.15.) Korm. rendelet 59. § (2) bekezdésében kapott felhatalmazás alapján az alábbi határozatot hozza:

1. Nyergesújfalu Város Önkormányzat Képviselő-testülete a jelen határozat 1. mellékletét képező Tervezési feladatokra kiterjedően **Nyergesújfalu Város Településrendezési Eszközeinek – tervezett kiserőmű elhelyezhetőségét biztosító, kiemelt fejlesztési területté nyilvánított Nyergesújfalu, külterület, 03/7 hrsz.-ú ingatlan területére szóló – módosítását elindítja, egyben a 03/7 hrsz.-ú ingatlan területét kiemelt fejlesztési területté nyilvánítja.**
2. Nyergesújfalu Város Önkormányzat Képviselő-testülete felkéri a Polgármestert, hogy a döntés végrehajtása érdekében, a 419/2021.(VII.15.) Korm. rendelet 78.§ (1) bekezdés b) pontjában szereplő átmeneti rendelkezések okán, a 419/2021.(VII.15.) Korm. rendelet 68.§ (1) bekezdés b) pont ba) alpontja alapján **az egyszerűsített egyeztetési eljárást folytassa le.**



3. Nyergesújfalu Város Önkormányzat képviselő-testülete a Nyergesújfalu Város Településrendezési Eszközeinek – tervezett kiserőmű elhelyezhetőségét biztosító, kiemelt fejlesztési területté nyilvánított Nyergesújfalu, külterület, 03/7 hrsz.-ú ingatlan területére szóló – módosítása keretében a Megalapozó vizsgálat és az Alátámasztó javaslat tartalmáról szóló, jelen határozat 2. mellékletét képező, **Főépítész feljegyzést elfogadja.**

1. melléklet: Tervezési feladat

2. melléklet: Főépítész feljegyzés

Felelős: Mihelik Magdolna polgármester

Határidő: folyamatos

Mihelik Magdolna sk.  
polgármester

Dr. Szabó Attila sk.  
jegyző

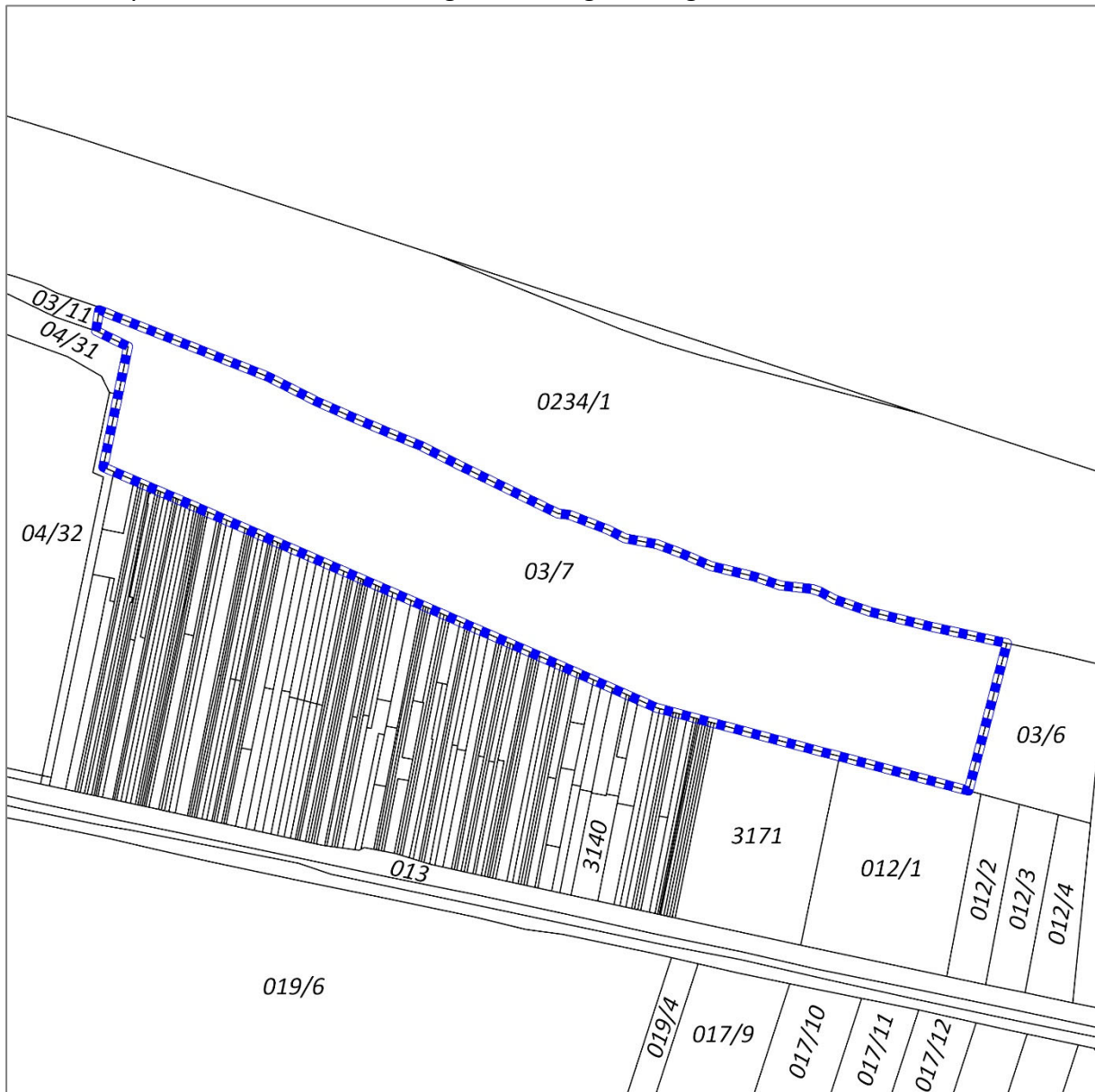
A kivonat hiteles:  
Nyergesújfalu, 2023. április 26.

  
Dr. Szabó Attila  
jegyző



## TERVEZÉSI TERÜLET

A tervezési terület Nyergesújfalú város – beruházás megvalósítása miatt kiemelt fejlesztési területté nyilvánított – 03/7 hrsz.-ú ingatlanát magában foglaló részterülete.



## TERVEZÉSI FELADAT

A kiemelt fejlesztési területen tervezett 5-50 MW teljesítőképességű napelemes kiserőmű területrendezési és településrendezési megvalósíthatóságának megteremtése.

Ennek első lépcsője a Komárom-Esztergom Megyei Területrendezési Tervről szóló 6/2020. (VI. 25.) Önkormányzati Rendelet területrendezési hatósági eljárás keretében történő módosítása. Ennek során a vármegyei területrendezési tervben nem szereplő, térségi jelentőségű műszaki infrastruktúra-hálózatok és egyedi építmények; nevezetesen kiserőmű területi elhelyezése történik.

Ezt követően kerül sor Nyergesújfalu Város 256/2022. (X. 25.) önkormányzati határozattal elfogadott Településszerkezeti Tervének, valamint Nyergesújfalu Város 21/2022. (X. 26.) önkormányzati rendelettel jóváhagyott Helyi Építési Szabályzatának módosítására.

A tervezési terület egésze jelenleg különleges beépítésre nem szánt közműterület (Kb/Km) besorolású. Tekintettel arra, hogy a beépítésre nem szánt különleges területek sajátos használatként a „megújuló energiaforrások hasznosításának céljára szolgáló terület” nevesítésre került, így ennek használata elvárás.

A tervezési terület egy részén napelemes kiserőmű létesül, amely rész különleges beépítésre nem szánt megújuló energiaforrások hasznosításának céljára szolgáló terület (Kb/En) besorolást kap.

A módosítás során új beépítésre szánt terület nem kerül kijelölésre.

A módosítás során létrejövő Kb/En övezet tervezett paraméterei az alábbiak:

- megengedett legnagyobb épületmagasság: 4,0 m, amely technológiai indokból, annak igazolható mértékéig, de max. 7,5 m épületmagasságig növelhető.
- beépítés módja: Sz
- megengedett legnagyobb beépítettség: 10%
- megengedett legkisebb zöldfelület: 65%
- megengedett legkisebb beépíthető telekterület: 1000 m<sup>2</sup>

## FŐÉPÍTÉSZI FELJEGYZÉS

NYERGESÚJFALU VÁROS TELEPÜLÉSRENDEZÉSI ESZKÖZEINEK – TERVEZETT KISERŐMŰ ELHELYEZHETŐSÉGÉT BIZTOSÍTÓ, KIEMELT FEJLESZTÉSI TERÜLETTÉ NYILVÁNÍTOTT NYERGESÚJFALU, KÜLTERÜLET, 03/7 HRSZ.-Ú INGATLAN TERÜLETÉRE SZÓLÓ – MÓDOSÍTÁSA tárgyú tervezési munka Megalapozó vizsgálat és Alátámasztó munkarészek tartalmi követelményeiről.

1./ Alulírott DANKÓ KRISTÓF, Nyergesújfalu Város Főépítésze **tárgyi tervezési munkával kapcsolatban rögzítem**, hogy:

- 1.1. NYERGESÚJFALU VÁROS TELEPÜLÉSRENDEZÉSI ESZKÖZEINEK tárgyi MÓDOSÍTÁSA – *a településtervek tartalmáról, elkészítésének és elfogadásának rendjéről, valamint egyes településrendezési sajátos jogintézményekről* szóló **419/2021. (VII. 15.) Korm. rendelet Átmeneti rendelkezéseinek 78.§ (1) bekezdés b) pontja alapján** „... [\[419/2021. \(VII. 15.\) KORM. RENDELET\] VII–IX. FEJEZET ELJÁRÁSI RENDELKEZÉSEIT KELL ALKALMAZNI.](#)”
- 1.2. NYERGESÚJFALU VÁROS TELEPÜLÉSRENDEZÉSI ESZKÖZEINEK tárgyi MÓDOSÍTÁSA – *a településfejlesztési koncepcióról, az integrált településfejlesztési stratégiáról és a településrendezési eszközökről, valamint egyes településrendezési sajátos jogintézményekről* szóló **314/2012. (XI. 8.) Korm. rendelet Átmeneti rendelkezéseinek 45.§ (6) bekezdése alapján** „... [E RENDELET TELEPÜLÉSRENDEZÉSI TARTALMI KÖVETELMÉNYEINEK ÉS JELMAGYARÁZATÁNAK ALKALMAZÁSÁVAL TÖRTÉNIK.](#)”
- 1.3. NYERGESÚJFALU VÁROS TELEPÜLÉSRENDEZÉSI ESZKÖZEINEK tárgyi MÓDOSÍTÁSÁT – *az országos településrendezési és építési követelményekről* szóló **253/1997. (XII. 20.) Korm. rendelet Az egyes előírásoktól való eltérés feltételeinek 121.§ (2) bekezdése alapján** „... [E RENDELET A\) 2021. JÚLIUS 15-IG HATÁLYOS II. FEJEZETE, VALAMINT 1. ÉS 2. SZÁMÚ MELLÉKLETE ÉS B\) KONCEPCIÓ, STRATÉGIA VAGY TELEPÜLÉSRENDEZÉSI ESZKÖZ MÓDOSÍTÁSOKOR HATÁLYOS III. FEJEZETE FIGYELEMBEVÉTELÉVEL KÉSZÍTI EL.](#)”

2./ Alulírott DANKÓ KRISTÓF, Nyergesújfalu Város Főépítésze *a településtervek tartalmáról, elkészítésének és elfogadásának rendjéről, valamint egyes településrendezési sajátos jogintézményekről* szóló 419/2021. (VII. 15.) Korm. rendelet 7. § (7) bekezdés, a) pont előírásainak megfelelően, **a tárgyi tervezési munka keretében a Megalapozó vizsgálat**, valamint az **Alátámasztó munkarészek tekintetében az alábbi tartalmi részletezettséget írom elő**:

- 2.1. Nyergesújfalu Város Településfejlesztési Koncepciójához 2019. év augusztusában elkészített **MEGALAPOZÓ VIZSGÁLATOT** Nyergesújfalu Város Településrendezési Eszközeinek tárgyi módosításához **változatlan tartalommal elfogadom**. Bármely szükséges mértékű kiegészítést kizárólag az Alátámasztó munkarészen belül kérem szerepeltetni.
- 2.2. Az ALÁTÁMASZTÓ MUNKARÉSZEKET a következő oldalakon lévő táblázatban szereplő jelölések szerint, **kizárólag az alászínezés nélküli fejezetek tekintetében tartom szükségesnek kidolgozni**.

3. melléklet a 314/2012. (XI. 8.) Korm. rendelethez

**AZ ALÁTÁMASZTÓ JAVASLAT TARTALMI KÖVETELMÉNYEI**

	A	B	C	D	E
1.		Településszerkezeti terv		Helyi építési szabályzat	
2.		szöveges	rajzi	szöveges	rajzi
3.	<b>1. A KÖRNYEZETALAKÍTÁS TERVE</b> (a településrendezési javaslatok és a táji, természeti, környezeti, épített örökségi, közlekedési és közmű elemek, javaslatok egymásra hatásának bemutatása szöveges és rajzi formában)				
4.	<b>1.1. TELEPÜLÉSSZERKEZÉSI JAVASLATOK</b> (a javasolt településszerkezet és a területfelhasználási rendszer bemutatása, szerkezetalkotó elemek és értékek ismertetése)				
5.	1.1.1. Javasolt településszerkezet, területfelhasználási rendszer	igen	igen	nem	nem
6.	1.1.1.1. Beépítésre szánt területek (lakóterületek, üdülőterületek, vegyes területek, gazdasági területek, intézményi területek, különleges területek)	igen	igen	nem	nem
7.	1.1.1.2. Beépítésre nem szánt területek (közlekedési területek, zöldterületek, erdőterületek, mezőgazdasági területek, vízgazdálkodási területek, természetközeli területek, különleges területek)	igen	igen	nem	nem
8.	1.1.1.3. Szerkezet meghatározó nyomvonalas és tagoló elemek – szerkezetalkotó és tagoló közlekedési elemek, – szerkezetet meghatározó, tagoló egyéb nyomvonalas elemek, – szerkezetalkotó zöldfelületi rendszerek, vízfolyások.	igen	igen	nem	nem
9.	1.1.1.4. Védelmi és korlátozó elemek – védőtávolságok, – táj és természetvédelmi elemek, területek, – kulturális örökségvédelmi elemek, – egyéb védelmi és korlátozó elemek.	igen	igen	nem	nem
10.	<b>1.2.A VÁLTOZÁSSAL ÉRINTETT TERÜLETEK ÖSSZEFOGLALÓJA ÉS ÖSSZEFÜGGÉSEI</b>		!		
11.	1.2.1. A településszerkezeti változások bemutatása (az egyes területfelhasználási, illetve egyéb szerkezeti változások pontokba szedve, lehatárolva az adott változás bemutatása) – a terület a hatályos településszerkezeti tervben. – a javasolt módosítás és indoklása.	igen	igen	nem	nem
12.	1.2.2. A településszerkezeti változások területrendezési tervekkel való összefüggéseinek bemutatása	igen	igen	nem	nem
13.	1.2.3. A változások hatályos településfejlesztési koncepcióval való összhangjának bemutatása (a településrendezési javaslatok összhangja a koncepcióban megfogalmazott jövőképpel és célokkal)	igen	nem	nem	nem
14.	<b>2. SZAKÁGI JAVASLATOK</b>				
15.	<b>2.1. TÁJRENDEZÉSI JAVASLATOK</b>				
16.	2.1.1. Tájhasználat, tájszerkezet javaslata	igen	nem	igen	nem
17.	2.1.2. Természetvédelmi javaslatok	igen	igen	igen	igen
18.	2.1.3. Tájvédelmi és tájképvédelmi javaslatok	igen	igen	igen	igen
19.	2.1.4. Biológiai aktivitásérték változása	igen	nem	nem	nem
20.	<b>2.2. ZÖLDFELÜLETI RENDSZER FEJLESZTÉSE</b> (zöldterületek, intézményi és lakókertek, erdő és mezőgazdasági területek, vonalas zöldfelületi elemek, történeti kert)				
21.	2.2.1. Zöldfelületi rendszer elemeinek fejlesztési javaslatai	igen	igen	igen	igen

22.	2.2.2. Zöldfelületi ellátottság alakulása	igen	igen	igen	igen
23.	2.2.3. Zöldfelületek ökológiai szerepének erősítésére vonatkozó javaslatok	igen	igen	igen	igen
24.	3. KÖZLEKEDÉSI JAVASLATOK (a település közlekedési javaslatainak ismertetése, hálózatok, csomópontok, keresztmetszetek, a magasabb rendű szakági úthálózati elemek integrálása, területbiztosítás)				
25.	3.1. Közúti hálózati kapcsolatok	igen	igen	igen	igen
26.	3.2. Főbb közlekedési csomópontok	igen	igen	nem	nem
27.	3.3. Belső úthálózat (keresztmetszeti szelvények, közterületi parkolás)	igen	igen	igen	igen
28.	3.4. Közösségi közlekedés (közúti és kötőtpályás tömegközlekedés)	igen	igen	nem	nem
29.	3.5. Kerékpáros közlekedés	igen	igen	igen	igen
30.	3.6. Főbb gyalogos közlekedés	igen	igen	igen	igen
31.	3.7. Gépjármű elhelyezés, parkolás	nem	nem	igen	igen
32.	4. KÖZMŰVESÍTÉSI JAVASLATOK (a település közműhálózati javaslatainak ismertetése)				
33.	4.1. Víziközművek (vízellátás, szennyvízelvezetés, csapadékvíz-elvezetés)	igen	igen	igen	igen
34.	4.2. Energiaellátás (villamos energia, gázenergia, távhő, megújuló erőforrások, egyéb)	igen	igen	igen	igen
35.	4.3. Hírközlés (távközlés, műsorszórás, adatátvitel)	igen	igen	igen	igen
36.	4.4. Megújuló energiaforrások alkalmazása, környezettudatos energiagazdálkodás, egyedi közműpótlók	igen	igen	igen	nem
37.	5. KÖRNYEZETI HATÁSOK ÉS FELTÉTELEK (a településrendezési javaslatok környezetvédelmi összefüggéseinek bemutatása, várható környezeti hatások, környezeti feltételek a föld, felszíni és felszín alatti vizek, levegőtisztaság-védelem, zaj- és rezgésterhelés, hulladékkezelés vonatkozásában)	igen	nem	igen	nem
38.	6. HATÁLYOS TELEPÜLÉSSZERKEZETI TERVVEL VALÓ ÖSSZHANG BEMUTATÁSA (a településrendezési javaslatok összhangja a hatályos településszerkezeti tervben rögzített elhatározásokkal, területek aktiválása, ütemezése)	nem	nem	igen	igen
39.	7. SZABÁLYOZÁSI KONCEPCIÓ (a szabályozás céljainak és eszközeinek ismertetése, azok összefüggései, a szabályozás alapelve, a változtatási szándékok javaslata, a szabályozás eszközeinek összefoglalása)	nem	nem	igen	nem
40.	8. BEÉPÍTÉSI TERV (a 7. melléklet szerint)	nem	nem	nem	igen
41.	8. KÖRNYEZETI ÉRTÉKELÉS (környezeti vizsgálati kötelezettség esetén)	külön jogszabály szerint	külön jogszabály szerint	külön jogszabály szerint	külön jogszabály szerint

szürke alászínezés = A jogszabály rendelkezései alapján kidolgozásra nem kerülő fejezetek.  
kihúzott és zöld alászínezés = Főépítési állásfoglalás alapján kidolgozásra nem kért fejezetek.

Nyergesújfalu, 2023. április hó

Dankó Kristóf s.k.  
Nyergesújfalu Város Főépítésze

## D/3. FŐÉPÍTÉSZI FELJEGYZÉS

## FŐÉPÍTÉSZI FELJEGYZÉS

NYERGESÚJFALU VÁROS TELEPÜLÉSRENDEZÉSI ESZKÖZEINEK – TERVEZETT KISERŐMŰ ELHELYEZHETŐSÉGÉT BIZTOSÍTÓ, KIEMELT FEJLESZTÉSI TERÜLETTÉ NYILVÁNÍTOTT NYERGESÚJFALU, KÜLTERÜLET, 03/7 HRSZ.-Ú INGATLAN TERÜLETÉRE SZÓLÓ – MÓDOSÍTÁSA tárgyú tervezési munka Megalapozó vizsgálat és Alátámasztó munkarészek tartalmi követelményeiről.

1./ Alulírott DANKÓ KRISTÓF, Nyergesújfalu Város Főépítésze **tárgyi tervezési munkával kapcsolatban rögzítem**, hogy:

- 1.1. NYERGESÚJFALU VÁROS TELEPÜLÉSRENDEZÉSI ESZKÖZEINEK tárgyi MÓDOSÍTÁSA – *a településtervek tartalmáról, elkészítésének és elfogadásának rendjéről, valamint egyes településrendezési sajátos jogintézményekről* szóló **419/2021. (VII. 15.) Korm. rendelet Átmeneti rendelkezéseinek 78.§ (1) bekezdés b) pontja alapján** „... [\[419/2021. \(VII. 15.\) KORM. RENDELET\] VII–IX. FEJEZET ELJÁRÁSI RENDELKEZÉSEIT KELL ALKALMAZNI.](#)”
- 1.2. NYERGESÚJFALU VÁROS TELEPÜLÉSRENDEZÉSI ESZKÖZEINEK tárgyi MÓDOSÍTÁSA – *a településfejlesztési koncepcióról, az integrált településfejlesztési stratégiáról és a településrendezési eszközökről, valamint egyes településrendezési sajátos jogintézményekről* szóló **314/2012. (XI. 8.) Korm. rendelet Átmeneti rendelkezéseinek 45.§ (6) bekezdése alapján** „... [E RENDELET TELEPÜLÉSRENDEZÉSI TARTALMI KÖVETELMÉNYEINEK ÉS JELMAGYARÁZATÁNAK ALKALMAZÁSÁVAL TÖRTÉNIK.](#)”
- 1.3. NYERGESÚJFALU VÁROS TELEPÜLÉSRENDEZÉSI ESZKÖZEINEK tárgyi MÓDOSÍTÁSÁT – *az országos településrendezési és építési követelményekről* szóló **253/1997. (XII. 20.) Korm. rendelet Az egyes előírásoktól való eltérés feltételeinek 121.§ (2) bekezdése alapján** „... [E RENDELET A\) 2021. JÚLIUS 15-IG HATÁLYOS II. FEJEZETE, VALAMINT 1. ÉS 2. SZÁMÚ MELLÉKLETE ÉS B\) KONCEPCIÓ, STRATÉGIA VAGY TELEPÜLÉSRENDEZÉSI ESZKÖZ MÓDOSÍTÁSOKOR HATÁLYOS III. FEJEZETE FIGYELEMBEVÉTELÉVEL KÉSZÍTI EL.](#)”

2./ Alulírott DANKÓ KRISTÓF, Nyergesújfalu Város Főépítésze *a településtervek tartalmáról, elkészítésének és elfogadásának rendjéről, valamint egyes településrendezési sajátos jogintézményekről* szóló 419/2021. (VII. 15.) Korm. rendelet 7. § (7) bekezdés, a) pont előírásainak megfelelően, **a tárgyi tervezési munka keretében a Megalapozó vizsgálat**, valamint az **Alátámasztó munkarészek tekintetében az alábbi tartalmi részletezettséget írom elő**:

- 2.1. Nyergesújfalu Város Településfejlesztési Koncepciójához 2019. év augusztusában elkészített **MEGALAPOZÓ VIZSGÁLATOT** Nyergesújfalu Város Településrendezési Eszközeinek tárgyi módosításához **változatlan tartalommal elfogadom**. Bármely szükséges mértékű kiegészítést kizárólag az Alátámasztó munkarészen belül kérem szerepeltetni.
- 2.2. Az ALÁTÁMASZTÓ MUNKARÉSZEKET a következő oldalakon lévő táblázatban szereplő jelölések szerint, **kizárólag az alászínezés nélküli fejezetek tekintetében tartom szükségesnek kidolgozni**.



3. melléklet a 314/2012. (XI. 8.) Korm. rendelethez

**AZ ALÁTÁMASZTÓ JAVASLAT TARTALMI KÖVETELMÉNYEI**

	A	B	C	D	E
1.		Településszerkezeti terv		Helyi építési szabályzat	
2.		szöveges	rajzi	szöveges	rajzi
3.	<b>1. A KÖRNYEZETALAKÍTÁS TERVE</b> (a településrendezési javaslatok és a táji, természeti, környezeti, épített örökségi, közlekedési és közmű elemek, javaslatok egymásra hatásának bemutatása szöveges és rajzi formában)				
4.	<b>1.1. TELEPÜLÉSSZERKEZÉSI JAVASLATOK</b> (a javasolt településszerkezet és a területfelhasználási rendszer bemutatása, szerkezetalkotó elemek és értékek ismertetése)				
5.	1.1.1. Javasolt településszerkezet, területfelhasználási rendszer	igen	igen	nem	nem
6.	1.1.1.1. Beépítésre szánt területek (lakóterületek, üdülőterületek, vegyes területek, gazdasági területek, intézményi területek, különleges területek)	igen	igen	nem	nem
7.	1.1.1.2. Beépítésre nem szánt területek (közlekedési területek, zöldterületek, erdőterületek, mezőgazdasági területek, vízgazdálkodási területek, természetközeli területek, különleges területek)	igen	igen	nem	nem
8.	1.1.1.3. Szerkezet meghatározó nyomvonalas és tagoló elemek – szerkezetalkotó és tagoló közlekedési elemek, – szerkezetet meghatározó, tagoló egyéb nyomvonalas elemek, – szerkezetalkotó zöldfelületi rendszerek, vízfolyások.	igen	igen	nem	nem
9.	1.1.1.4. Védelmi és korlátozó elemek – védőtávolságok, – táj és természetvédelmi elemek, területek, – kulturális örökségvédelmi elemek, – egyéb védelmi és korlátozó elemek.	igen	igen	nem	nem
10.	<b>1.2.A VÁLTOZÁSSAL ÉRINTETT TERÜLETEK ÖSSZEFOGLALÓJA ÉS ÖSSZEFÜGGÉSEI</b>		!		
11.	1.2.1. A településszerkezeti változások bemutatása (az egyes területfelhasználási, illetve egyéb szerkezeti változások pontokba szedve, lehatárolva az adott változás bemutatása) – a terület a hatályos településszerkezeti tervben. – a javasolt módosítás és indoklása.	igen	igen	nem	nem
12.	1.2.2. A településszerkezeti változások területrendezési tervekkel való összefüggéseinek bemutatása	igen	igen	nem	nem
13.	1.2.3. A változások hatályos településfejlesztési koncepcióval való összhangjának bemutatása (a településrendezési javaslatok összhangja a koncepcióban megfogalmazott jövőképpel és célokkal)	igen	nem	nem	nem
14.	<b>2. SZAKÁGI JAVASLATOK</b>				
15.	<b>2.1. TÁJRENDEZÉSI JAVASLATOK</b>				
16.	2.1.1. Tájhasználat, tájszerkezet javaslata	igen	nem	igen	nem
17.	2.1.2. Természetvédelmi javaslatok	igen	igen	igen	igen
18.	2.1.3. Tájvédelmi és tájképvédelmi javaslatok	igen	igen	igen	igen
19.	2.1.4. Biológiai aktivitásérték változása	igen	nem	nem	nem
20.	<b>2.2. ZÖLDFELÜLETI RENDSZER FEJLESZTÉSE</b> (zöldterületek, intézményi és lakókertek, erdő és mezőgazdasági területek, vonalas zöldfelületi elemek, történeti kert)				
21.	2.2.1. Zöldfelületi rendszer elemeinek fejlesztési javaslatai	igen	igen	igen	igen

22.	2.2.2. Zöldfelületi ellátottság alakulása	igen	igen	igen	igen
23.	2.2.3. Zöldfelületek ökológiai szerepének erősítésére vonatkozó javaslatok	igen	igen	igen	igen
24.	3. KÖZLEKEDÉSI JAVASLATOK (a település közlekedési javaslatainak ismertetése, hálózatok, csomópontok, keresztmetszetek, a magasabb rendű szakági úthálózati elemek integrálása, területbiztosítás)				
25.	3.1. Közúti hálózati kapcsolatok	igen	igen	igen	igen
26.	3.2. Főbb közlekedési csomópontok	igen	igen	nem	nem
27.	3.3. Belső úthálózat (keresztmetszeti szelvények, közterületi parkolás)	igen	igen	igen	igen
28.	3.4. Közösségi közlekedés (közúti és kötőtpályás tömegközlekedés)	igen	igen	nem	nem
29.	3.5. Kerékpáros közlekedés	igen	igen	igen	igen
30.	3.6. Főbb gyalogos közlekedés	igen	igen	igen	igen
31.	3.7. Gépjármű elhelyezés, parkolás	nem	nem	igen	igen
32.	4. KÖZMŰVESÍTÉSI JAVASLATOK (a település közműhálózati javaslatainak ismertetése)				
33.	4.1. Víziközművek (vízellátás, szennyvízelvezetés, csapadékvíz-elvezetés)	igen	igen	igen	igen
34.	4.2. Energiaellátás (villamos energia, gázenergia, távhő, megújuló erőforrások, egyéb)	igen	igen	igen	igen
35.	4.3. Hírközlés (távközlés, műsorszórás, adatátvitel)	igen	igen	igen	igen
36.	4.4. Megújuló energiaforrások alkalmazása, környezettudatos energiagazdálkodás, egyedi közműpótlók	igen	igen	igen	nem
37.	5. KÖRNYEZETI HATÁSOK ÉS FELTÉTELEK (a településrendezési javaslatok környezetvédelmi összefüggéseinek bemutatása, várható környezeti hatások, környezeti feltételek a föld, felszíni és felszín alatti vizek, levegőtisztaság-védelem, zaj- és rezgésterhelés, hulladékkezelés vonatkozásában)	igen	nem	igen	nem
38.	6. HATÁLYOS TELEPÜLÉSSZERKEZETI TERVVEL VALÓ ÖSSZHANG BEMUTATÁSA (a településrendezési javaslatok összhangja a hatályos település szerkezeti tervben rögzített elhatározásokkal, területek aktiválása, ütemezése)	nem	nem	igen	igen
39.	7. SZABÁLYOZÁSI KONCEPCIÓ (a szabályozás céljainak és eszközeinek ismertetése, azok összefüggései, a szabályozás alapelve, a változtatási szándékok javaslata, a szabályozás eszközeinek összefoglalása)	nem	nem	igen	nem
40.	8. BEÉPÍTÉSI TERV (a 7. melléklet szerint)	nem	nem	nem	igen
41.	8. KÖRNYEZETI ÉRTÉKELÉS (környezeti vizsgálati kötelezettség esetén)	külön jogszabály szerint	külön jogszabály szerint	külön jogszabály szerint	külön jogszabály szerint

szürke alászínezés = A jogszabály rendelkezései alapján kidolgozásra nem kerülő fejezetek.  
kihúzott és zöld alászínezés = Főépítési állásfoglalás alapján kidolgozásra nem kért fejezetek.

Nyergesújfalu, 2023. április hó

Dankó Kristóf s.k.  
Nyergesújfalu Város Főépítésze

## D/4. ADATSZOLGÁLTATÁSOK

a) kiemelten fontos ÉTT: azok a területek, ahol nemzetközi viszonylatban is kiemelkedő természeti, táji és kultúrtörténeti értékek fordulnak elő, amelyek fennmaradása középtávon (5-10 év) is kétséges a természetkímélő gazdálkodás támogatása nélkül;

b) fontos ÉTT: ahol országos viszonylatban jelentős természeti, táji és kultúrtörténeti értékek fordulnak elő, amelyek fennmaradása vagy állapotának javítása érdekében a természetkímélő gazdálkodás támogatása szükséges;

c) tervezett ÉTT: ahol jelentős az extenzív mezőgazdasági hasznosítású földrészleteken található élőhelyek száma, de a természeti, táji és kultúrtörténeti értékek jelentősége kisebb, illetve olyan területek, ahol az extenzív gazdálkodás ösztönzésével és támogatásával a terület természeti értéke növelhető, a környezet állapota javítható.

I. *Kiemelten fontos ÉTT-ek térségei*

Megye	Település kódja	Települések neve
2001.01.01		Észak-Cserehát
Borsod-Abaúj-Zemplén	2820	Abaújlak
Borsod-Abaúj-Zemplén	10357	Abod
Borsod-Abaúj-Zemplén	27049	Becskeháza
Borsod-Abaúj-Zemplén	27429	Bódvalenke
Borsod-Abaúj-Zemplén	23977	Büttös
Borsod-Abaúj-Zemplén	8493	Csenyéte
Borsod-Abaúj-Zemplén	31954	Debréte
Borsod-Abaúj-Zemplén	29708	Felsőgagy
Borsod-Abaúj-Zemplén	28307	Gagybátor
Borsod-Abaúj-Zemplén	3744	Gagyvendégi
Borsod-Abaúj-Zemplén	19293	Galvács

Borsod-Abaúj-Zemplén	25672	Hidvégardó
Borsod-Abaúj-Zemplén	5005	Irota
Borsod-Abaúj-Zemplén	25742	Kány
Borsod-Abaúj-Zemplén	17066	Keresztéte
Borsod-Abaúj-Zemplén	19576	Krasznokvajda
Borsod-Abaúj-Zemplén	28219	Litka
Borsod-Abaúj-Zemplén	2024	Martonyi
Borsod-Abaúj-Zemplén	11758	Meszes
Borsod-Abaúj-Zemplén	12371	Pamlény
Borsod-Abaúj-Zemplén	32683	Perecse
Borsod-Abaúj-Zemplén	29717	Rakaca
Borsod-Abaúj-Zemplén	16133	Rakacaszend
Borsod-Abaúj-Zemplén	8147	Szászfa
Borsod-Abaúj-Zemplén	9830	Szemere
Borsod-Abaúj-Zemplén	16902	Tornabarakony
Borsod-Abaúj-Zemplén	27836	Tornaszentandrás
Borsod-Abaúj-Zemplén	30517	Tornaszentjakab
Borsod-Abaúj-Zemplén	3957	Viszló
<i>2001.01.02 Aggteleki Nemzeti Park törzsterület, Galyaság</i>		
Borsod-Abaúj-Zemplén	2820	Abaújlak
Borsod-Abaúj-Zemplén	10357	Abod
Borsod-Abaúj-Zemplén	9362	Aggtelek

Borsod-Abaúj-Zemplén	8217	Alsótelekes
Borsod-Abaúj-Zemplén	27049	Becskeháza
Borsod-Abaúj-Zemplén	27429	Bódvalenke
Borsod-Abaúj-Zemplén	33303	Bódvarákó
Borsod-Abaúj-Zemplén	5926	Bódvaszilás
Borsod-Abaúj-Zemplén	8493	Csenyéte
Borsod-Abaúj-Zemplén	13356	Égerszög
Borsod-Abaúj-Zemplén	2741	Fáj
Borsod-Abaúj-Zemplén	29708	Felsőgagy
Borsod-Abaúj-Zemplén	31671	Felsőtelekes
Borsod-Abaúj-Zemplén	5494	Gadna
Borsod-Abaúj-Zemplén	28307	Gagybátor
Borsod-Abaúj-Zemplén	3744	Gagyvendégi
Borsod-Abaúj-Zemplén	19293	Galvács
Borsod-Abaúj-Zemplén	25672	Hidvégdárdó
Borsod-Abaúj-Zemplén	16577	Imola
Borsod-Abaúj-Zemplén	5005	Irota
Borsod-Abaúj-Zemplén	15680	Jósvafő
Borsod-Abaúj-Zemplén	7764	Kánó
Borsod-Abaúj-Zemplén	10612	Komjáti
Borsod-Abaúj-Zemplén	19576	Krasznokvajda
Borsod-Abaúj-Zemplén	28219	Litka

Borsod-Abaúj-Zemplén	2024	Martonyi
Borsod-Abaúj-Zemplén	11758	Meszes
Borsod-Abaúj-Zemplén	33419	Perkupa
Borsod-Abaúj-Zemplén	6053	Ragály
Borsod-Abaúj-Zemplén	32258	Szakácsi
Borsod-Abaúj-Zemplén	16753	Szalonna
Borsod-Abaúj-Zemplén	8077	Szendrő
Borsod-Abaúj-Zemplén	20871	Szin
Borsod-Abaúj-Zemplén	11493	Szinpetri
Borsod-Abaúj-Zemplén	16179	Szögliget
Borsod-Abaúj-Zemplén	7889	Szőlősardó
Borsod-Abaúj-Zemplén	3160	Szuhafő
Borsod-Abaúj-Zemplén	24606	Szuhogy
Borsod-Abaúj-Zemplén	28635	Teresztenye
Borsod-Abaúj-Zemplén	16902	Tornabarakony
Borsod-Abaúj-Zemplén	18801	Tornanádaska
Borsod-Abaúj-Zemplén	27836	Tornaszentandrás
Borsod-Abaúj-Zemplén	30517	Tornaszentjakab
Borsod-Abaúj-Zemplén	4914	Trizs
Borsod-Abaúj-Zemplén	10144	Varbóc
Borsod-Abaúj-Zemplén	3063	Zádorfalva
2002.01.01	Marcal-medence	

Veszprém	31307	Adorjánháza
Veszprém	27058	Békás
Vas	29203	Boba
Vas	27094	Celldömölk
Veszprém	32814	Csögle
Veszprém	33871	Egeralja
Veszprém	10445	Egyházaskesző
Veszprém	19141	Kamond
Vas	10913	Karakó
Veszprém	19734	Kemeneshőgyész
Veszprém	23700	Kiscsősz
Veszprém	4288	Kispirit
Veszprém	16142	Külsővat
Veszprém	26374	Magyargencs
Veszprém	22220	Marcaltó
Vas	14809	Mersevát
Veszprém	23560	Mezőlak
Veszprém	4668	Mihályháza
Veszprém	23551	Nagyacsád
Veszprém	21403	Nagypirit
Veszprém	5652	Nemesgörzsöny
Vas	3674	Nemeskeresztúr



Vas	2839	Nemeskocs
Veszprém	31945	Pápa
Vas	27793	Szergény
Veszprém	26204	Várkesző
Veszprém	24651	Vinár
Veszprém	23597	Zalaszegvár
<i>2002.01.02 Tapolcai-medence</i>		
Veszprém	3267	Badacsonytördemic
Veszprém	12238	Balatonederics
Veszprém	9520	Gyulakeszi
Veszprém	25803	Hegymagas
Veszprém	7931	Kisapáti
Veszprém	21962	Lesenceistvánd
Veszprém	17871	Lesencetomaj
Veszprém	2787	Nemesgulács
Veszprém	28422	Nemesvita
Veszprém	3948	Raposka
Veszprém	24891	Szigliget
Veszprém	29434	Tapolca
<i>2002.01.03 Káli-medence</i>		
Veszprém	3072	Balatoncsicsó
Veszprém	3638	Balatonhenye

Veszprém	33844	Balatonrendes
Veszprém	2422	Hegyesd
Veszprém	14553	Kapolcs
Veszprém	5634	Káptalantóti
Veszprém	26037	Kékkút
Veszprém	23454	Kővágóörs
Veszprém	25858	Köveskál
Veszprém	4534	Mindszentkál
Veszprém	24040	Monostorapáti
Veszprém	22512	Monoszló
Veszprém	30793	Salföld
Veszprém	7092	Szentbékáll
Veszprém	29434	Tapolca
Veszprém	9733	Vigántpetend
<i>2003.01.01</i>		<i>Hevesi-sík</i>
Heves	6503	Átány
Heves	27517	Besenyőtelek
Heves	30261	Dormánd
Heves	2981	Egerfarmos
Heves	24235	Erdőtelek
Heves	3276	Füzesabony
Heves	14526	Heves

Heves	4084	Hevesvezekény
Jász-Nagykun-Szolnok	24086	Jászivány
Jász-Nagykun-Szolnok	22798	Jászkisér
Heves	32179	Kál
Heves	18281	Kisköre
Heves	14535	Kömlő
Heves	31662	Mezőtárcány
Heves	19567	Pély
Heves	22196	Poroszló
Heves	7180	Sarud
Heves	16160	Tarnaszentmiklós
Heves	14076	Tenk
Heves	7083	Tiszanána
Heves	27623	Újlőrincfalva
<i>2003.01.02</i>		
<i>Borsodi-Mezőség</i>		
Borsod-Abaúj-Zemplén	3823	Ároktő
Borsod-Abaúj-Zemplén	6707	Borsodivánka
Borsod-Abaúj-Zemplén	5865	Egerlövő
Borsod-Abaúj-Zemplén	4677	Emőd
Borsod-Abaúj-Zemplén	23719	Gelej
Borsod-Abaúj-Zemplén	25399	Igrici
Borsod-Abaúj-Zemplén	13833	Mezőcsát

Borsod-Abaúj-Zemplén	11323	Mezőkeresztes
Borsod-Abaúj-Zemplén	19433	Mezőkövesd
Borsod-Abaúj-Zemplén	18379	Mezőnagymihály
Borsod-Abaúj-Zemplén	24156	Négyes
Heves	22196	Poroszló
Borsod-Abaúj-Zemplén	22169	Szentistván
Borsod-Abaúj-Zemplén	2291	Tiszabábólna
Hajdú-Bihar	15644	Tiszacsege
Borsod-Abaúj-Zemplén	3717	Tiszadorogma
Borsod-Abaúj-Zemplén	10977	Tiszavalk
<i>2003.01.03</i>		<i>Bodrogköz, Kopaszhegy</i>
Borsod-Abaúj-Zemplén	30784	Bodrogkeresztúr
Borsod-Abaúj-Zemplén	33808	Bodrogkisfalud
Borsod-Abaúj-Zemplén	31778	Olaszliszka
Szabolcs-Szatmár-Bereg	14739	Rakamaz
Borsod-Abaúj-Zemplén	20516	Sárazsadány
Borsod-Abaúj-Zemplén	33817	Szegi
Borsod-Abaúj-Zemplén	31510	Szegilong
Borsod-Abaúj-Zemplén	21740	Tarcal
Szabolcs-Szatmár-Bereg	24475	Timár
Borsod-Abaúj-Zemplén	18306	Tokaj
Borsod-Abaúj-Zemplén	15149	Vámosújfalú

Borsod-Abaúj-Zemplén	5096	Viss
Borsod-Abaúj-Zemplén	15617	Zalkod
<i>2003.01.04 Heves-borsodi dombság</i>		
Borsod-Abaúj-Zemplén	14331	Arló
Heves	11527	Balaton
Borsod-Abaúj-Zemplén	25159	Bánhorváti
Borsod-Abaúj-Zemplén	30669	Borsodbóta
Borsod-Abaúj-Zemplén	19406	Bükkmogyorósd
Heves	22099	Bükkszentmárton
Borsod-Abaúj-Zemplén	28459	Csernely
Borsod-Abaúj-Zemplén	14289	Csokvaomány
Borsod-Abaúj-Zemplén	27669	Dubicsány
Borsod-Abaúj-Zemplén	8004	Hét
Borsod-Abaúj-Zemplén	32090	Királd
Borsod-Abaúj-Zemplén	7038	Lénárdaróc
Heves	28282	Nagyvisnyó
Borsod-Abaúj-Zemplén	28033	Nekézseny
Borsod-Abaúj-Zemplén	14492	Ózd
Borsod-Abaúj-Zemplén	27410	Putnok
Borsod-Abaúj-Zemplén	15945	Sajómercse
Borsod-Abaúj-Zemplén	11332	Sajónémeti
Borsod-Abaúj-Zemplén	27757	Sajóvelezd

Borsod-Abaúj-Zemplén	2875	Sáta
Heves	5643	Szilvásvárad
Borsod-Abaúj-Zemplén	18351	Uppony
<i>2003.01.05</i>		<i>Bükk Nemzeti Park védőzónája</i>
Heves	24022	Bátor
Heves	4400	Bekölce
Heves	33260	Bélapátfalva
Borsod-Abaúj-Zemplén	25195	Bogács
Borsod-Abaúj-Zemplén	16124	Borsodgeszt
Borsod-Abaúj-Zemplén	27890	Bükkaranyos
Borsod-Abaúj-Zemplén	19406	Bükkmogyorósd
Borsod-Abaúj-Zemplén	8022	Bükkszentkereszt
Heves	22099	Bükkszentmárton
Borsod-Abaúj-Zemplén	32887	Bükkzsérc
Borsod-Abaúj-Zemplén	6974	Cserépfalu
Borsod-Abaúj-Zemplén	25575	Cserépváralja
Borsod-Abaúj-Zemplén	14289	Csokvaomány
Borsod-Abaúj-Zemplén	4686	Dédestapolcsány
Heves	20491	Eger
Heves	12821	Egerbakta
Heves	26019	Egerbocs
Heves	16610	Egercsehi

Heves	16328	Felsőtárkány
Borsod-Abaúj-Zemplén	5847	Harsány
Borsod-Abaúj-Zemplén	32993	Kács
Borsod-Abaúj-Zemplén	6691	Kazincbarcika
Borsod-Abaúj-Zemplén	22840	Kisgyőr
Borsod-Abaúj-Zemplén	32498	Kondó
Borsod-Abaúj-Zemplén	7038	Lénárdaróc
Borsod-Abaúj-Zemplén	27395	Mályi
Borsod-Abaúj-Zemplén	14915	Mályinka
Heves	31282	Mikófalva
Borsod-Abaúj-Zemplén	30456	Miskolc
Heves	31565	Mónosbél
Heves	28282	Nagyvisnyó
Borsod-Abaúj-Zemplén	28033	Nekézseny
Heves	18810	Noszvaj
Heves	27216	Ostoros
Borsod-Abaúj-Zemplén	26745	Parasznya
Borsod-Abaúj-Zemplén	21193	Radostyán
Borsod-Abaúj-Zemplén	21670	Sajókápolna
Borsod-Abaúj-Zemplén	22479	Sajólászlófalva
Borsod-Abaúj-Zemplén	16054	Sajószentpéter
Borsod-Abaúj-Zemplén	4729	Sály

Heves	5643	Szilvásvárad
Borsod-Abaúj-Zemplén	18892	Szomolya
Borsod-Abaúj-Zemplén	8165	Tard
Borsod-Abaúj-Zemplén	14784	Tardona
Borsod-Abaúj-Zemplén	30447	Tibolddaróc
Borsod-Abaúj-Zemplén	21810	Varbó
<i>2003.01.06 Ózd környéke</i>		
Borsod-Abaúj-Zemplén	25690	Domaháza
Borsod-Abaúj-Zemplén	25104	Hangony
Borsod-Abaúj-Zemplén	14492	Ózd
Borsod-Abaúj-Zemplén	11332	Sajónémeti
Borsod-Abaúj-Zemplén	23782	Sajópüspöki
Borsod-Abaúj-Zemplén	25690	Domaháza
Borsod-Abaúj-Zemplén	25104	Hangony
Borsod-Abaúj-Zemplén	14492	Ózd
Borsod-Abaúj-Zemplén	11332	Sajónémeti
Borsod-Abaúj-Zemplén	23782	Sajópüspöki
<i>2004.01.01 A Balaton déli vízgyűjtőjének szárazulatai, berkek, halastavak, nádasok, mocsok és lágos talajon kialakult szántók</i>		
Somogy	6080	Ádánd
Somogy	27377	Balatonberény
Somogy	33853	Balatonboglár
Somogy	19460	Balatonendréd



Somogy	20729	Balatonfenyves
Somogy	7117	Balatonföldvár
Somogy	7375	Balatonkeresztúr
Somogy	33862	Balatonlelle
Somogy	14562	Balatonmáriafürdő
Somogy	11916	Balatonószöd
Somogy	16601	Balatonszabadi
Somogy	24907	Balatonszárszó
Somogy	22822	Balatonszemes
Somogy	21324	Balatonszentgyörgy
Somogy	16470	Balatonújlak
Somogy	24457	Bálványos
Somogy	17358	Buzsák
Somogy	3799	Csákány
Somogy	27270	Csömend
Somogy	13985	Felsőmocsolád
Somogy	31644	Fiad
Somogy	14632	Fonyód
Somogy	22707	Főnyed
Somogy	6451	Gamás
Somogy	23904	Gyugy
Somogy	18634	Hács

Somogy	6211	Hollád
Somogy	33394	Kapoly
Somogy	5263	Karád
Somogy	4598	Kereki
Zala	18421	Keszthely
Somogy	11174	Kéthely
Somogy	30827	Kisberény
Somogy	15510	Kőröshegy
Somogy	18148	Kötcse
Somogy	14863	Látrány
Somogy	26675	Lengyeltóti
Somogy	32355	Libickozma
Somogy	10010	Lulla
Somogy	18500	Marcali
Somogy	23630	Mernye
Somogy	21652	Nagybajom
Somogy	20598	Nagycsepely
Somogy	25520	Nagyszakácsi
Somogy	17561	Nemesvid
Somogy	10959	Nikla
Somogy	16823	Ordacsehi
Somogy	7056	Öreglak

Somogy	19026	Pusztakovácsi
Somogy	23311	Pusztaszemes
Somogy	14942	Ságvár
Somogy	2051	Sávoly
Somogy	32133	Sérsekszőlős
Somogy	17631	Siófok
Somogy	23092	Siójut
Somogy	32470	Somogybabod
Somogy	18078	Somogyfajsz
Somogy	15626	Somogysámson
Somogy	27535	Somogysimonyi
Somogy	6600	Somogyszentpál
Somogy	32601	Somogytúr
Somogy	19442	Somogyvár
Somogy	4835	Somogyzitfa
Somogy	18607	Szegerdő
Somogy	15194	Szólád
Somogy	5810	Szőkedencs
Somogy	11101	Szőlősgyörök
Somogy	13693	Táska
Somogy	23968	Teleki
Somogy	17844	Tikos

Somogy	10153	Torva
Somogy	7205	Újvárfalva
Somogy	6877	Visz
Somogy	9645	Vörs
Somogy	11466	Zala
Zala	10348	Zalacomár
Somogy	6008	Zamárdi
<i>2004.01.02 Fás legelők Baranya megyében</i>		
Baranya	6868	Adorjás
Baranya	9663	Babarcszőlős
Somogy	30474	Babócsa
Somogy	14395	Bakháza
Baranya	7603	Bánfa
Baranya	20464	Baranyahídvég
Somogy	32799	Barcs
Baranya	15495	Basal
Somogy	6910	Bélavár
Baranya	30049	Besence
Baranya	21892	Bogádmindszent
Baranya	10694	Bogdása
Somogy	18120	Bolhó
Baranya	13365	Botykapeterd

Baranya	7533	Bürös
Baranya	19901	Csányoszró
Baranya	13851	Csertő
Somogy	5971	Csokonyavisonta
Baranya	22576	Csonkamindszent
Somogy	24314	Csököly
Baranya	11086	Cún
Somogy	31352	Darány
Baranya	7773	Dencsháza
Baranya	32373	Diósviszló
Baranya	28617	Drávacsehi
Baranya	28121	Drávacsepely
Baranya	17419	Drávafok
Somogy	13611	Drávagárdony
Baranya	32391	Drávaiványi
Baranya	9159	Drávakeresztúr
Baranya	12380	Dráwapiski
Baranya	21698	Drávasztára
Somogy	15884	Drávatamási
Baranya	28273	Endrőc
Baranya	8819	Felsőszentmárton
Baranya	12751	Gerde

Baranya	18333	Gilvánfa
Somogy	14599	Görgeteg
Baranya	28404	Gyöngyfa
Baranya	22664	Gyöngyösmellék
Somogy	8837	Háromfa
Somogy	16726	Hedrehely
Baranya	21023	Hegyszentmárton
Somogy	9946	Hencse
Somogy	24846	Heresznye
Baranya	3285	Hirics
Baranya	33932	Hobol
Somogy	19150	Homokszentgyörgy
Somogy	21333	Istvándi
Baranya	4297	Kacsóta
Somogy	26453	Kadarkút
Baranya	6415	Kákics
Somogy	6105	Kálmánca
Somogy	8411	Kastélyosdombó
Baranya	6965	Katádfa
Baranya	10542	Kémes
Baranya	6789	Kemse
Baranya	8572	Kétújfalu

Baranya	20552	Királyegyháza
Baranya	18908	Kisasszonyfa
Baranya	33905	Kisdobsza
Baranya	8651	Kisszentmárton
Baranya	12353	Kistamási
Somogy	9858	Komlósd
Baranya	8110	Kórós
Somogy	13745	Kőkút
Somogy	28291	Lábod
Somogy	16258	Lad
Somogy	11040	Lakócsa
Baranya	18865	Lúzsok
Baranya	5412	Magyarmecske
Baranya	4385	Magyartelek
Baranya	16443	Markóc
Baranya	15219	Marócsa
Baranya	7737	Merenye
Somogy	20905	Mike
Baranya	29522	Molvány
Baranya	29540	Mozsgó
Baranya	18111	Nagycsány
Baranya	33899	Nagydobsza

Somogy	32805	Nagykorpád
Baranya	27164	Nagypeterd
Baranya	14191	Nagyváty
Baranya	18236	Nemeske
Baranya	26329	Nyugotszenterzsébet
Baranya	20686	Okorág
Baranya	18661	Ózdfalu
Baranya	7010	Páprád
Baranya	17792	Patapoklosi
Somogy	15592	Patosfa
Somogy	29197	Péterhida
Baranya	29762	Pettend
Baranya	23506	Piskó
Somogy	28361	Potony
Baranya	11518	Rádfalva
Somogy	5078	Rinyabesenyő
Somogy	32674	Rinyakovácsi
Somogy	26754	Rinyaszentkirály
Somogy	20622	Rinyaújlak
Somogy	20321	Rinyaújnép
Baranya	4516	Rózsafa
Baranya	18050	Sámod



Baranya	28741	Sellye
Baranya	23205	Siklósbodony
Baranya	23807	Somogyapáti
Somogy	5500	Somogyaracs
Baranya	25070	Somogyhatvan
Baranya	21281	Somogyviszló
Baranya	31714	Sósvertike
Baranya	2547	Sumony
Baranya	34032	Szaporca
Somogy	32841	Szentborbás
Baranya	32009	Szentdénes
Baranya	33613	Szenteagát
Baranya	15866	Szentlőrinc
Baranya	26578	Szigetvár
Baranya	5528	Szörény
Somogy	10986	Szulok
Somogy	16735	Tarany
Baranya	32072	Teklafalu
Baranya	13675	Tengeri
Baranya	32744	Tésenfa
Baranya	20978	Téseny
Baranya	26994	Tótszentgyörgy

Somogy	16407	Tótújfalu
Somogy	29780	Vízvár
Baranya	28538	Vajszló
Baranya	8138	Várad
Baranya	24952	Vásárosbéc
Baranya	18519	Vejti
Somogy	19017	Visnye
Baranya	17747	Zádor
Baranya	25122	Zaláta
<i>2005.01.01</i>		<i>Turjánvidék</i>
Pest	23199	Alsónémedi
Pest	32027	Bugyi
Pest	9247	Dabas
Pest	9584	Dunaharaszti
Pest	32106	Inárcs
Pest	32230	Kakucs
Bács-Kiskun	5856	Kunadacs
Bács-Kiskun	7728	Kunbaracs
Bács-Kiskun	31918	Kunpeszér
Bács-Kiskun	5786	Ladánybene
Pest	4075	Ócsa
Pest	5281	Örkény

Pest	8332	Táborfalva
Pest	27386	Tatárszentgyörgy
<i>2005.01.02 Gerje-perje sík</i>		
Pest	27872	Abony
Pest	31653	Albertirsa
Pest	11341	Cegléd
Pest	20640	Ceglédbercel
Pest	5184	Csemő
Pest	11004	Jászkarajenő
Pest	32771	Kocsér
Pest	32975	Kőröstetétlen
Pest	24466	Mikebuda
Pest	19716	Nagykőrös
Pest	20066	Nyársapát
Pest	9821	Pilis
Jász-Nagykun-Szolnok	29346	Tiszajenő
Bács-Kiskun	30623	Tizsakécske
Jász-Nagykun-Szolnok	31866	Tiszavárkony
Jász-Nagykun-Szolnok	7490	Tószeg
Pest	22008	Törtel
<i>2005.01.03 Velencei-tó és Sárvíz völgye</i>		
Veszprém	24068	Ósi

Veszprém	33127	Berhida
Fejér	9779	Csór
Fejér	32018	Iszkaszentgyörgy
Fejér	13903	Nádasdladány
Veszprém	25450	Öskü
Fejér	2699	Sárkeszi
Fejér	11776	Sárszentmihály
Fejér	14827	Székesfehérvár
Veszprém	11439	Várpalota
<i>2005.01.04 Szentendrei-sziget</i>		
Pest	23463	Budakalász
Budapest	9566	Budapest
Pest	25362	Dunabogdány
Pest	18616	Dunakeszi
Pest	23649	Göd
Pest	29850	Kisoroszi
Pest	30809	Leányfalu
Pest	4905	Pócsmegyer
Pest	15440	Szentendre
Pest	26213	Szigetmonostor
Pest	28866	Sződliget
Pest	31963	Tahitófalu

Pest	24934	Vác
Pest	33729	Verőce
Pest	28413	Visegrád
<i>2006.01.01</i>		<i>Őrség-Vendvidék</i>
Vas	13453	Órimagyarósd
Vas	10630	Óriszentpéter
Zala	8767	Alsószenterzsébet
Vas	22549	Alsószölnök
Vas	8873	Apátistvánfalva
Vas	17020	Bajánsenye
Vas	3911	Csákánydoroszló
Zala	2583	Csesztreg
Zala	27492	Csöde
Vas	4224	Csörötnek
Vas	15990	Daraboshegy
Vas	8013	Felsőjánosfa
Vas	29841	Felsőmarác
Zala	30890	Felsőszenterzsébet
Vas	23287	Felsőszölnök
Vas	30906	Gasztony
Vas	10676	Halogy
Vas	18032	Hegyhátszentjakab

Vas	21838	Hegyhátszentmárton
Vas	7977	Ispánk
Vas	31680	Ivác
Vas	22716	Kemestaródfa
Vas	26596	Kercaszomor
Zala	15112	Kerkafalva
Zala	22080	Kerkakutas
Vas	19761	Kerkáskápolna
Vas	19345	Kétvölgy
Vas	11147	Kisrákos
Vas	13028	Kondorfa
Vas	13532	Körmend
Zala	8916	Magyarföld
Vas	3221	Magyarlak
Vas	25423	Magyarszombatfa
Zala	31981	Márokföld
Vas	6716	Nádasd
Vas	29869	Nagyrákos
Vas	31556	Nemesmedves
Zala	32665	Nemesnép
Vas	17093	Orfalu
Vas	23108	Pankasz

Vas	26736	Rábagyarmat
Zala	14298	Ramocsa
Vas	23861	Rátót
Vas	26806	Rönök
Vas	16504	Szaknyér
Vas	20932	Szakonyfalu
Vas	10223	Szalafő
Vas	2440	Szatta
Vas	31583	Szentgotthárd
Zala	18652	Szentgyörgyvölgy
Vas	19521	Szőce
Vas	11633	Vasszentmihály
Vas	18430	Velemér
Vas	7940	Viszák
Zala	23834	Zalaháshágy
Zala	30313	Zalalövő
<i>2006.01.02</i>		<i>Hanság</i>
Győr-Moson-Sopron	33385	Acsalag
Győr-Moson-Sopron	29407	Agyagosszergény
Győr-Moson-Sopron	15042	Babót
Győr-Moson-Sopron	6196	Barbacs
Győr-Moson-Sopron	10560	Bezi

Győr-Moson-Sopron	4367	Bogyoszló
Győr-Moson-Sopron	15501	Bősárkány
Győr-Moson-Sopron	27085	Cakóháza
Győr-Moson-Sopron	4039	Csorna
Győr-Moson-Sopron	15033	Enese
Győr-Moson-Sopron	33996	Farád
Győr-Moson-Sopron	6956	Fehértó
Győr-Moson-Sopron	9885	Fertőd
Győr-Moson-Sopron	9487	Fertőendréd
Győr-Moson-Sopron	15343	Fertőszentmiklós
Győr-Moson-Sopron	31440	Fertőszéplak
Győr-Moson-Sopron	19309	Győrsövényház
Győr-Moson-Sopron	18403	Hegykő
Győr-Moson-Sopron	29221	Jánossomorja
Győr-Moson-Sopron	6646	Jobaháza
Győr-Moson-Sopron	28334	Kapuvár
Győr-Moson-Sopron	11262	Kóny
Győr-Moson-Sopron	26444	Maglóca
Győr-Moson-Sopron	6770	Markotabödöge
Győr-Moson-Sopron	15121	Osli
Győr-Moson-Sopron	22831	Petőháza
Győr-Moson-Sopron	15422	Rábatamási



Győr-Moson-Sopron	3753	Rábcakapi
Győr-Moson-Sopron	30021	Sarród
Győr-Moson-Sopron	15714	Szár föld
Győr-Moson-Sopron	3364	Szilsárkány
Győr-Moson-Sopron	4172	Tárnokréti
Győr-Moson-Sopron	4589	Veszkény
Győr-Moson-Sopron	25797	Vitnyéd
<i>2007.01.01 Szatmár-Bereg régió</i>		
Szabolcs-Szatmár-Bereg	9353	Aranyosapáti
Szabolcs-Szatmár-Bereg	26480	Barabás
Szabolcs-Szatmár-Bereg	25441	Benk
Szabolcs-Szatmár-Bereg	28246	Beregdaróc
Szabolcs-Szatmár-Bereg	20677	Beregsurány
Szabolcs-Szatmár-Bereg	22239	Botpalád
Szabolcs-Szatmár-Bereg	9681	Cégénydányád
Szabolcs-Szatmár-Bereg	12928	Csaholc
Szabolcs-Szatmár-Bereg	29416	Csaroda
Szabolcs-Szatmár-Bereg	9715	Császló
Szabolcs-Szatmár-Bereg	26107	Csegöld
Szabolcs-Szatmár-Bereg	30641	Csenger
Szabolcs-Szatmár-Bereg	24095	Csengersima
Szabolcs-Szatmár-Bereg	26851	Csengerújfalú

Szabolcs-Szatmár-Bereg	18795	Darnó
Szabolcs-Szatmár-Bereg	18528	Eperjeske
Szabolcs-Szatmár-Bereg	18971	Fehérgyarmat
Szabolcs-Szatmár-Bereg	10791	Fülesd
Szabolcs-Szatmár-Bereg	14377	Fülpösdaróc
Szabolcs-Szatmár-Bereg	13727	Gacsály
Szabolcs-Szatmár-Bereg	4996	Garbolc
Szabolcs-Szatmár-Bereg	3629	Géberjén
Szabolcs-Szatmár-Bereg	4613	Gelénes
Szabolcs-Szatmár-Bereg	13000	Gemzse
Szabolcs-Szatmár-Bereg	29443	Gulács
Szabolcs-Szatmár-Bereg	10126	Győrtelek
Szabolcs-Szatmár-Bereg	19558	Gyügye
Szabolcs-Szatmár-Bereg	33774	Gyüre
Szabolcs-Szatmár-Bereg	12061	Hermánszeg
Szabolcs-Szatmár-Bereg	5616	Hetefejércse
Szabolcs-Szatmár-Bereg	9654	Ilk
Szabolcs-Szatmár-Bereg	17075	Jánd
Szabolcs-Szatmár-Bereg	7843	Jánkmajtis
Szabolcs-Szatmár-Bereg	13143	Jéke
Szabolcs-Szatmár-Bereg	32869	Kérsemjén
Szabolcs-Szatmár-Bereg	19424	Kisar

Szabolcs-Szatmár-Bereg	8509	Kishódos
Szabolcs-Szatmár-Bereg	16036	Kisnamény
Szabolcs-Szatmár-Bereg	29300	Kispalád
Szabolcs-Szatmár-Bereg	9751	Kisszekeres
Szabolcs-Szatmár-Bereg	12672	Kisvarsány
Szabolcs-Szatmár-Bereg	7445	Kocsord
Szabolcs-Szatmár-Bereg	22336	Komlódtótfalu
Szabolcs-Szatmár-Bereg	16665	Kölcse
Szabolcs-Szatmár-Bereg	23612	Kömörő
Szabolcs-Szatmár-Bereg	26091	Lónya
Szabolcs-Szatmár-Bereg	7995	Lövőpetri
Szabolcs-Szatmár-Bereg	29984	Magosliget
Szabolcs-Szatmár-Bereg	2088	Mánd
Szabolcs-Szatmár-Bereg	17826	Mándok
Szabolcs-Szatmár-Bereg	33224	Márokpapi
Szabolcs-Szatmár-Bereg	18874	Mátészalka
Szabolcs-Szatmár-Bereg	20668	Mátyus
Szabolcs-Szatmár-Bereg	29799	Méhtelek
Szabolcs-Szatmár-Bereg	32656	Mezőladány
Szabolcs-Szatmár-Bereg	31750	Milota
Szabolcs-Szatmár-Bereg	19211	Nábrád
Szabolcs-Szatmár-Bereg	4710	Nagyar

Szabolcs-Szatmár-Bereg	21485	Nagydobos
Szabolcs-Szatmár-Bereg	6488	Nagyecsed
Szabolcs-Szatmár-Bereg	26976	Nagyhódos
Szabolcs-Szatmár-Bereg	27988	Nagyszekeres
Szabolcs-Szatmár-Bereg	33783	Nagyvarsány
Szabolcs-Szatmár-Bereg	27119	Nemesborzova
Szabolcs-Szatmár-Bereg	7904	Nyírcsaholy
Szabolcs-Szatmár-Bereg	11095	Nyírlövő
Szabolcs-Szatmár-Bereg	11129	Olcsva
Szabolcs-Szatmár-Bereg	10834	Olcsvaapáti
Szabolcs-Szatmár-Bereg	27924	Ópályi
Szabolcs-Szatmár-Bereg	31769	Ökörítőfülpös
Szabolcs-Szatmár-Bereg	29559	Panyola
Szabolcs-Szatmár-Bereg	27748	Pap
Szabolcs-Szatmár-Bereg	23685	Pátyod
Szabolcs-Szatmár-Bereg	32692	Penyige
Szabolcs-Szatmár-Bereg	17215	Porcsalma
Szabolcs-Szatmár-Bereg	9061	Rápolt
Szabolcs-Szatmár-Bereg	17428	Rozsály
Szabolcs-Szatmár-Bereg	23889	Sonkád
Szabolcs-Szatmár-Bereg	18005	Szamosangyalos
Szabolcs-Szatmár-Bereg	22017	Szamosbecs

Szabolcs-Szatmár-Bereg	16300	Szamoskér
Szabolcs-Szatmár-Bereg	10436	Szamossályi
Szabolcs-Szatmár-Bereg	13046	Szamosszeg
Szabolcs-Szatmár-Bereg	30085	Szamosatárfalva
Szabolcs-Szatmár-Bereg	31273	Szamosújlak
Szabolcs-Szatmár-Bereg	31237	Szatmárcseke
Szabolcs-Szatmár-Bereg	29911	Tákos
Szabolcs-Szatmár-Bereg	4312	Tarpa
Szabolcs-Szatmár-Bereg	9423	Tiszaadony
Szabolcs-Szatmár-Bereg	17817	Tiszabecs
Szabolcs-Szatmár-Bereg	20172	Tiszabездéd
Szabolcs-Szatmár-Bereg	24448	Tiszacsécse
Szabolcs-Szatmár-Bereg	4446	Tizakerecseny
Szabolcs-Szatmár-Bereg	8794	Tizakóród
Szabolcs-Szatmár-Bereg	11907	Tizamogyorós
Szabolcs-Szatmár-Bereg	13541	Tizaszalka
Szabolcs-Szatmár-Bereg	27544	Tizaszentmárton
Szabolcs-Szatmár-Bereg	33747	Tizavid
Szabolcs-Szatmár-Bereg	27261	Tiztaberek
Szabolcs-Szatmár-Bereg	20260	Tivadar
Szabolcs-Szatmár-Bereg	16957	Tornyospálca
Szabolcs-Szatmár-Bereg	13213	Tunyogmatolcs

Szabolcs-Szatmár-Bereg	13602	Túristvándi
Szabolcs-Szatmár-Bereg	8998	Túrricse
Szabolcs-Szatmár-Bereg	31398	Tyukod
Szabolcs-Szatmár-Bereg	10117	Újkenéz
Szabolcs-Szatmár-Bereg	28981	Ura
Szabolcs-Szatmár-Bereg	31820	Uszka
Szabolcs-Szatmár-Bereg	27322	Vámosatya
Szabolcs-Szatmár-Bereg	8934	Vámosoroszi
Szabolcs-Szatmár-Bereg	18324	Vásárosnamény
Szabolcs-Szatmár-Bereg	16203	Záhony
Szabolcs-Szatmár-Bereg	6275	Zajta
Szabolcs-Szatmár-Bereg	28750	Zsarolyán
Szabolcs-Szatmár-Bereg	13037	Zsurk
<i>2007.01.02 Hortobágyi Nemzeti Park védőzónája</i>		
Borsod-Abaúj-Zemplén	3823	Ároktő
Hajdú-Bihar	2918	Balmazújváros
Békés	13471	Bucsa
Borsod-Abaúj-Zemplén	20774	Csobaj
Békés	9432	Ecsefalva
Hajdú-Bihar	15741	Egyek
Hajdú-Bihar	16568	Görbeháza
Hajdú-Bihar	3045	Hajdúböszörmény

Hajdú-Bihar	22406	Hajdúnánás
Hajdú-Bihar	5175	Hajdúszoboszló
Borsod-Abaúj-Zemplén	2282	Helyőkürt
Hajdú-Bihar	4118	Hortobágy
Hajdú-Bihar	2307	Kaba
Jász-Nagykun-Szolnok	4923	Karcag
Jász-Nagykun-Szolnok	17145	Kenderes
Jász-Nagykun-Szolnok	25919	Kisújszállás
Jász-Nagykun-Szolnok	22567	Kunhegyes
Jász-Nagykun-Szolnok	23171	Kunmadaras
Hajdú-Bihar	28103	Nádudvar
Hajdú-Bihar	9478	Nagyhegyes
Jász-Nagykun-Szolnok	21689	Nagyiván
Borsod-Abaúj-Zemplén	2866	Oszlár
Hajdú-Bihar	23117	Polgár
Heves	22196	Poroszló
Borsod-Abaúj-Zemplén	21272	Prügy
Hajdú-Bihar	10162	Püspökladány
Borsod-Abaúj-Zemplén	3708	Taktabáj
Borsod-Abaúj-Zemplén	18245	Taktaharkány
Borsod-Abaúj-Zemplén	28787	Taktakenéz
Borsod-Abaúj-Zemplén	2291	Tiszabábólna

Hajdú-Bihar	15644	Tiszacsege
Szabolcs-Szatmár-Bereg	6433	Tizadada
Szabolcs-Szatmár-Bereg	12593	Tizadob
Borsod-Abaúj-Zemplén	3717	Tizadorogma
Jász-Nagykun-Szolnok	29726	Tizafüred
Hajdú-Bihar	30845	Tizagyulaháza
Jász-Nagykun-Szolnok	28699	Tizaigar
Borsod-Abaúj-Zemplén	13888	Tizakeszi
Szabolcs-Szatmár-Bereg	23524	Tizalök
Borsod-Abaúj-Zemplén	28398	Tizalúc
Jász-Nagykun-Szolnok	15787	Tizaörs
Borsod-Abaúj-Zemplén	8633	Tizapalkonya
Borsod-Abaúj-Zemplén	30377	Tizatarján
Borsod-Abaúj-Zemplén	28352	Tizaújváros
Szabolcs-Szatmár-Bereg	7597	Tizavasvári
Hajdú-Bihar	32568	Újszentmargita
Hajdú-Bihar	11925	Újtikos
<i>2008.01.01</i>		<i>Dunavölgyi-sík</i>
Bács-Kiskun	11864	Érsekcsanád
Bács-Kiskun	33589	Érsekhalma
Bács-Kiskun	17686	Ágasegyháza
Bács-Kiskun	21944	Akasztó



Bács-Kiskun	3522	Baja
Bács-Kiskun	13408	Ballószög
Bács-Kiskun	10472	Császártöltés
Bács-Kiskun	12344	Csengőd
Bács-Kiskun	7861	Dunapataj
Bács-Kiskun	14766	Dunatetétlen
Bács-Kiskun	7612	Dunavecse
Bács-Kiskun	4109	Dusnok
Bács-Kiskun	31468	Fülöpháza
Bács-Kiskun	14058	Fülöpszállás
Bács-Kiskun	18759	Hajós
Bács-Kiskun	18458	Harta
Bács-Kiskun	27845	Homokmégy
Bács-Kiskun	21999	Izsák
Bács-Kiskun	19789	Kecel
Bács-Kiskun	22530	Kerekegyháza
Bács-Kiskun	9344	Kiskőrös
Bács-Kiskun	5856	Kunadacs
Bács-Kiskun	7728	Kunbaracs
Bács-Kiskun	31918	Kunpeszér
Bács-Kiskun	28130	Kunszentmiklós
Bács-Kiskun	30632	Miske

Bács-Kiskun	32540	Nemesnádudvar
Bács-Kiskun	16939	Orgovány
Bács-Kiskun	8679	Öregcsertő
Bács-Kiskun	18670	Páhi
Bács-Kiskun	29115	Solt
Bács-Kiskun	18218	Soltszentimre
Bács-Kiskun	21245	Sükösd
Bács-Kiskun	25061	Szabadszállás
Bács-Kiskun	19530	Szakmár
Bács-Kiskun	19947	Szalkszentmárton
Bács-Kiskun	25432	Tabdi
Bács-Kiskun	20525	Tass
Pest	27386	Tatárszentgyörgy
Bács-Kiskun	8785	Újsolt
Bács-Kiskun	33604	Újtelek
2008.01.02	<i>A Tisza homokhátsági vízgyűjtője</i>	
Csongrád	10339	Ásotthalom
Csongrád	23676	Balástya
Bács-Kiskun	13408	Ballószög
Bács-Kiskun	25937	Balotaszállás
Bács-Kiskun	8305	Bócsa
Bács-Kiskun	32823	Bugac

Bács-Kiskun	33631	Bugacpusztaháza
Csongrád	32285	Csengele
Bács-Kiskun	12025	Csolyospálos
Csongrád	5111	Csongrád
Bács-Kiskun	33598	Felsőlajos
Csongrád	33020	Forráskút
Bács-Kiskun	33622	Fülöpjakab
Bács-Kiskun	26383	Gátér
Bács-Kiskun	8350	Harkakötöny
Bács-Kiskun	4093	Helvécia
Bács-Kiskun	8095	Imrehegy
Bács-Kiskun	17923	Jakabszállás
Bács-Kiskun	8378	Jászszentlászló
Bács-Kiskun	30605	Kaskantyú
Bács-Kiskun	26684	Kecskemét
Bács-Kiskun	27571	Kelebia
Bács-Kiskun	18166	Kéleshalom
Bács-Kiskun	22530	Kerekegyháza
Bács-Kiskun	20297	Kiskunfélegyháza
Bács-Kiskun	32434	Kiskunhalas
Bács-Kiskun	24396	Kiskunmajsa
Bács-Kiskun	28158	Kisszállás

Bács-Kiskun	13806	Kömpöc
Bács-Kiskun	7728	Kunbaracs
Bács-Kiskun	29027	Kunfehértó
Bács-Kiskun	31893	Kunszállás
Bács-Kiskun	5786	Ladánybene
Bács-Kiskun	17677	Lajosmizse
Bács-Kiskun	6202	Lakitelek
Bács-Kiskun	34096	Móricgát
Bács-Kiskun	16939	Orgovány
Bács-Kiskun	18670	Páhi
Bács-Kiskun	2705	Pálmonostora
Bács-Kiskun	15431	Petőfiszállás
Bács-Kiskun	15398	Pirtó
Csongrád	6354	Pusztamérges
Bács-Kiskun	19983	Soltvadkert
Bács-Kiskun	11794	Szank
Bács-Kiskun	25432	Tabdi
Pest	8332	Táborfalva
Bács-Kiskun	24998	Tázlár
Bács-Kiskun	24545	Tiszaalpár
Jász-Nagykun-Szolnok	21494	Tiszasas
Jász-Nagykun-Szolnok	14094	Tiszaug

Csongrád	25900	Tömörkény
Bács-Kiskun	10667	Városföld
Bács-Kiskun	15158	Zsana
<i>2009.01.01</i>		<i>Dévaványa környéke</i>
Hajdú-Bihar	24828	Biharnagybajom
Békés	13471	Bucsa
Hajdú-Bihar	12450	Csökmő
Hajdú-Bihar	14678	Darvas
Békés	24819	Dévaványa
Békés	9432	Ecsefalva
Békés	12256	Füzesgyarmat
Békés	33455	Gyomaendrőd
Jász-Nagykun-Szolnok	4923	Karcag
Békés	12618	Kertészsziget
Jász-Nagykun-Szolnok	25919	Kisújszállás
Békés	11615	Körösładány
Jász-Nagykun-Szolnok	4260	Mezőtúr
Hajdú-Bihar	10162	Püspökladány
Hajdú-Bihar	23940	Sárrétudvari
Békés	21883	Szeghalom
Hajdú-Bihar	33437	Szere
Jász-Nagykun-Szolnok	28228	Túrkeve

<i>2009.01.02</i>		<i>Vásárhelyi-Csanádi puszták</i>	
Csongrád	16197	Ambrózfalva	
Csongrád	14252	Apátfalva	
Békés	26189	Békéssámson	
Csongrád	2121	Csanádalbertyi	
Csongrád	5379	Csanádpalota	
Csongrád	8314	Hódmezővásárhely	
Békés	12177	Kardoskút	
Csongrád	13666	Királyhegyes	
Csongrád	9955	Kövegy	
Csongrád	5962	Magyarcsanád	
Csongrád	7357	Makó	
Csongrád	20914	Nagyér	
Csongrád	17233	Nagymágocs	
Békés	23065	Orosháza	
Csongrád	6284	Pitvaros	
Csongrád	12265	Székkutas	
Békés	16434	Tótkomlós	
<i>2009.01.03</i>		<i>Kis-Sárrét</i>	
Békés	29610	Biharugra	
Békés	17394	Geszt	
Békés	5032	Gyula	

Békés	24350	Újszalonta
Békés	10764	Körösnagyharsány
Hajdú-Bihar	31130	Körösszakál
Hajdú-Bihar	8943	Körösszegapáti
Békés	6804	Kötegyán
Hajdú-Bihar	2167	Komádi
Békés	23931	Méhkerék
Hajdú-Bihar	3683	Magyarhomorog
Békés	4206	Mezággyán
Békés	19257	Okány
Békés	28565	Sarkad
Békés	25168	Sarkadkeresztúr
Békés	6257	Zsadány

## II. Fontos ÉTT-ek térségei

Megye	Település kódja	Települések neve
2001.02.01		<i>Putnoki-dombvidék</i>
Borsod-Abaúj-Zemplén	28839	Alsószuha
Borsod-Abaúj-Zemplén	8217	Alsótelekes
Borsod-Abaúj-Zemplén	6123	Dövény
Borsod-Abaúj-Zemplén	27669	Dubicsány
Borsod-Abaúj-Zemplén	10728	Edelény
Borsod-Abaúj-Zemplén	31723	Felsőkelecsény

Borsod-Abaúj-Zemplén	32762	Felsőnyárád
Borsod-Abaúj-Zemplén	31671	Felsőtelekes
Borsod-Abaúj-Zemplén	9706	Gömörszőlős
Borsod-Abaúj-Zemplén	8004	Hét
Borsod-Abaúj-Zemplén	16577	Imola
Borsod-Abaúj-Zemplén	5591	Izsófalva
Borsod-Abaúj-Zemplén	20233	Jákfalva
Borsod-Abaúj-Zemplén	7764	Kánó
Borsod-Abaúj-Zemplén	12034	Kelemér
Borsod-Abaúj-Zemplén	34069	Ormosbánya
Borsod-Abaúj-Zemplén	27410	Putnok
Borsod-Abaúj-Zemplén	6053	Ragály
Borsod-Abaúj-Zemplén	23029	Rudabánya
Borsod-Abaúj-Zemplén	10171	Sajóalgóc
Borsod-Abaúj-Zemplén	14313	Sajókaza
Borsod-Abaúj-Zemplén	32531	Serényfalva
Borsod-Abaúj-Zemplén	8077	Szendrő
Borsod-Abaúj-Zemplén	27456	Szendrőlád
Borsod-Abaúj-Zemplén	3160	Szuhafő
Borsod-Abaúj-Zemplén	24606	Szuhogy
Borsod-Abaúj-Zemplén	3063	Zádorfalva
Borsod-Abaúj-Zemplén	19105	Zubogy



2001.02.02

Közép-Cserehát

Borsod-Abaúj-Zemplén	2820	Abaújlak
Borsod-Abaúj-Zemplén	26338	Abaújszolnok
Borsod-Abaúj-Zemplén	10357	Abod
Borsod-Abaúj-Zemplén	14429	Alsógagy
Borsod-Abaúj-Zemplén	18184	Baktakék
Borsod-Abaúj-Zemplén	22521	Balajt
Borsod-Abaúj-Zemplén	29674	Beret
Borsod-Abaúj-Zemplén	8493	Csenyéte
Borsod-Abaúj-Zemplén	11350	Damak
Borsod-Abaúj-Zemplén	10524	Detek
Borsod-Abaúj-Zemplén	10728	Edelény
Borsod-Abaúj-Zemplén	33048	Encs
Borsod-Abaúj-Zemplén	2741	Fáj
Borsod-Abaúj-Zemplén	12557	Fancsal
Borsod-Abaúj-Zemplén	29708	Felsőgagy
Borsod-Abaúj-Zemplén	23533	Felsővadász
Borsod-Abaúj-Zemplén	30483	Forró
Borsod-Abaúj-Zemplén	22123	Fulókércs
Borsod-Abaúj-Zemplén	5494	Gadna
Borsod-Abaúj-Zemplén	28732	Gagyapáti
Borsod-Abaúj-Zemplén	3744	Gagyvendégi

Borsod-Abaúj-Zemplén	19293	Galvács
Borsod-Abaúj-Zemplén	10904	Garadna
Borsod-Abaúj-Zemplén	11226	Hangács
Borsod-Abaúj-Zemplén	2468	Hegymeg
Borsod-Abaúj-Zemplén	24882	Hernádpetri
Borsod-Abaúj-Zemplén	24970	Hernádszurdok
Borsod-Abaúj-Zemplén	19840	Hernádvécse
Borsod-Abaúj-Zemplén	11697	Hidasnémeti
Borsod-Abaúj-Zemplén	5005	Irota
Borsod-Abaúj-Zemplén	18722	Kupa
Borsod-Abaúj-Zemplén	26231	Ládbesenyő
Borsod-Abaúj-Zemplén	15857	Lak
Borsod-Abaúj-Zemplén	28219	Litka
Borsod-Abaúj-Zemplén	25618	Méra
Borsod-Abaúj-Zemplén	9016	Monaj
Borsod-Abaúj-Zemplén	27191	Novajdrány
Borsod-Abaúj-Zemplén	4419	Nyésta
Borsod-Abaúj-Zemplén	15413	Pusztaradvány
Borsod-Abaúj-Zemplén	25380	Selyeb
Borsod-Abaúj-Zemplén	32258	Szakácsi
Borsod-Abaúj-Zemplén	31015	Szalaszend
Borsod-Abaúj-Zemplén	9830	Szemere

Borsod-Abaúj-Zemplén	8077	Szendrő
Borsod-Abaúj-Zemplén	27456	Szendrőlád
Borsod-Abaúj-Zemplén	14890	Tomor
Borsod-Abaúj-Zemplén	29054	Tornyosnémeti
<i>2002.02.01 Sümeg-Rigács-Apácatorna-Káptalanfa települések közé eső területek</i>		
Veszprém	28370	Apácatorna
Veszprém	30924	Csabrendek
Veszprém	28671	Gyepükaján
Veszprém	7250	Hosztót
Veszprém	14270	Káptalanfa
Veszprém	29072	Kisberzseny
Veszprém	25849	Rigács
Veszprém	25593	Sümeg
Veszprém	10065	Szentimrefalva
Veszprém	23010	Ukk
Veszprém	19336	Veszprémgalsa
Veszprém	27207	Zalagyömörő
Veszprém	33039	Zalameggyes
<i>2002.02.02 Dörögdi-medence</i>		
Veszprém	28112	Ács
Veszprém	6673	Ajka
Veszprém	7898	Halimba

Veszprém	14553	Kapolcs
Veszprém	19196	Nagyvázsony
Veszprém	11420	Pula
Veszprém	13772	Sáska
Veszprém	16692	Szóc
Veszprém	17321	Taliándörög
Veszprém	9733	Vigántpetend
<i>2002.02.03 Bakonyjákó-Oroszi-Pápasalamon-Nagytevel régió erősen tagolt, adóval borított része</i>		
Veszprém	6673	Ajka
Veszprém	29513	Bakonyjákó
Veszprém	6327	Bakonypölöske
Veszprém	32276	Devecser
Veszprém	10870	Doba
Veszprém	29470	Döbrönte
Veszprém	10250	Farkasgyepü
Veszprém	12742	Ganna
Veszprém	27818	Homokbödöge
Veszprém	26541	Kup
Veszprém	20437	Magyarpolány
Veszprém	25201	Nagytevel
Veszprém	10409	Németbánya
Veszprém	14757	Noszlop

Veszprém	31945	Pápa
Veszprém	11855	Pápakovácsi
Veszprém	21607	Pápasalamon
Veszprém	24767	Ugod
<i>2002.02.04 Tési-fennsík, Gyulafirátót és Várpalota közötti terület</i>		
Veszprém	25450	Öskü
Fejér	8730	Bakonycsernye
Fejér	23153	Bakonykúti
Veszprém	25991	Bakonynána
Veszprém	31699	Csetény
Fejér	9779	Csór
Veszprém	2936	Dudar
Veszprém	33941	Eplény
Veszprém	15361	Hajmáskér
Fejér	2200	Isztimér
Veszprém	17437	Jásd
Veszprém	23180	Nagyesztergár
Veszprém	26514	Olaszfalu
Veszprém	16489	Szápár
Veszprém	20570	Tés
Veszprém	11439	Várpalota
Veszprém	11767	Veszprém

Veszprém	26499	Zirc
2003.02.01	<i>Zempléni-hegység</i>	
Borsod-Abaúj-Zemplén	15662	Abaújalpár
Borsod-Abaúj-Zemplén	26718	Abaújkér
Borsod-Abaúj-Zemplén	3595	Abaújszántó
Borsod-Abaúj-Zemplén	2273	Abaújvár
Borsod-Abaúj-Zemplén	23223	Alsóregmec
Borsod-Abaúj-Zemplén	26198	Arka
Borsod-Abaúj-Zemplén	8846	Baskó
Borsod-Abaúj-Zemplén	6929	Bekecs
Borsod-Abaúj-Zemplén	30784	Bodrogkeresztúr
Borsod-Abaúj-Zemplén	33808	Bodrogkisfalud
Borsod-Abaúj-Zemplén	14401	Bodrogolaszi
Borsod-Abaúj-Zemplén	18944	Boldogkőújfalu
Borsod-Abaúj-Zemplén	14474	Boldogkőváralja
Borsod-Abaúj-Zemplén	31006	Bózsza
Borsod-Abaúj-Zemplén	25326	Erdőbénye
Borsod-Abaúj-Zemplén	22503	Erdőhorváti
Borsod-Abaúj-Zemplén	17109	Füzér
Borsod-Abaúj-Zemplén	6460	Füzérkajata
Borsod-Abaúj-Zemplén	11378	Füzérkomlós
Borsod-Abaúj-Zemplén	10366	Füzérradvány

Borsod-Abaúj-Zemplén	7588	Felsőregmec
Borsod-Abaúj-Zemplén	25238	Filkeháza
Borsod-Abaúj-Zemplén	17932	Fony
Borsod-Abaúj-Zemplén	13134	Golop
Borsod-Abaúj-Zemplén	15936	Gönc
Borsod-Abaúj-Zemplén	18643	Göncruszka
Borsod-Abaúj-Zemplén	12706	Háromhuta
Borsod-Abaúj-Zemplén	22187	Hejce
Borsod-Abaúj-Zemplén	30137	Hercegkút
Borsod-Abaúj-Zemplén	31167	Hollóháza
Borsod-Abaúj-Zemplén	15264	Kéked
Borsod-Abaúj-Zemplén	28875	Kishuta
Borsod-Abaúj-Zemplén	16559	Komlóska
Borsod-Abaúj-Zemplén	22956	Korlát
Borsod-Abaúj-Zemplén	28547	Kovácsvágás
Borsod-Abaúj-Zemplén	11660	Legyesbénye
Borsod-Abaúj-Zemplén	3902	Mád
Borsod-Abaúj-Zemplén	19600	Makkoshotyka
Borsod-Abaúj-Zemplén	21768	Megyaszó
Borsod-Abaúj-Zemplén	3443	Mezőzombor
Borsod-Abaúj-Zemplén	24253	Mikóháza
Borsod-Abaúj-Zemplén	10968	Mogyoróska

Borsod-Abaúj-Zemplén	7825	Monok
Borsod-Abaúj-Zemplén	15468	Nagyhuta
Borsod-Abaúj-Zemplén	26435	Nyíri
Borsod-Abaúj-Zemplén	31778	Olaszliszka
Borsod-Abaúj-Zemplén	12362	Pálháza
Borsod-Abaúj-Zemplén	24730	Pányok
Borsod-Abaúj-Zemplén	17048	Pusztafalu
Borsod-Abaúj-Zemplén	12469	Rátka
Borsod-Abaúj-Zemplén	8402	Regéc
Borsod-Abaúj-Zemplén	20516	Sárazsadány
Borsod-Abaúj-Zemplén	27474	Sárospatak
Borsod-Abaúj-Zemplén	5120	Sátoraljaújhely
Borsod-Abaúj-Zemplén	23418	Sima
Borsod-Abaúj-Zemplén	33817	Szegi
Borsod-Abaúj-Zemplén	31510	Szegilong
Borsod-Abaúj-Zemplén	30739	Szerencs
Borsod-Abaúj-Zemplén	12210	Tállya
Borsod-Abaúj-Zemplén	13763	Telkibánya
Borsod-Abaúj-Zemplén	28051	Tolcsva
Borsod-Abaúj-Zemplén	29151	Vágáshuta
Borsod-Abaúj-Zemplén	15149	Vámosújfalú
Borsod-Abaúj-Zemplén	11581	Vilmány



Borsod-Abaúj-Zemplén	12982	Vilyvitány
Borsod-Abaúj-Zemplén	21087	Vizsoly
Borsod-Abaúj-Zemplén	11022	Zsujta
<i>2003.02.02</i>		<i>Hernád-völgy</i>
Borsod-Abaúj-Zemplén	22628	Ónod
Borsod-Abaúj-Zemplén	26718	Abaújkér
Borsod-Abaúj-Zemplén	3595	Abaújszántó
Borsod-Abaúj-Zemplén	2273	Abaújvár
Borsod-Abaúj-Zemplén	19664	Alsódobosza
Borsod-Abaúj-Zemplén	21032	Alsózsolca
Borsod-Abaúj-Zemplén	26198	Arka
Borsod-Abaúj-Zemplén	3771	Arnót
Borsod-Abaúj-Zemplén	4233	Aszaló
Borsod-Abaúj-Zemplén	26356	Berzék
Borsod-Abaúj-Zemplén	14474	Boldogkőváralja
Borsod-Abaúj-Zemplén	5306	Bőcs
Borsod-Abaúj-Zemplén	5333	Csobád
Borsod-Abaúj-Zemplén	33048	Encs
Borsod-Abaúj-Zemplén	9742	Felsődobosza
Borsod-Abaúj-Zemplén	2848	Felsőzsolca
Borsod-Abaúj-Zemplén	30483	Forró
Borsod-Abaúj-Zemplén	15608	Gesztely

Borsod-Abaúj-Zemplén	15936	Gönc
Borsod-Abaúj-Zemplén	18643	Göncruszka
Borsod-Abaúj-Zemplén	27942	Halmai
Borsod-Abaúj-Zemplén	15839	Hernádbüd
Borsod-Abaúj-Zemplén	9399	Hernádcéce
Borsod-Abaúj-Zemplén	24165	Hernádkak
Borsod-Abaúj-Zemplén	21829	Hernádkércs
Borsod-Abaúj-Zemplén	31200	Hernádnémeti
Borsod-Abaúj-Zemplén	17136	Hernádszentandrás
Borsod-Abaúj-Zemplén	24970	Hernádszurdok
Borsod-Abaúj-Zemplén	19840	Hernádvécse
Borsod-Abaúj-Zemplén	11697	Hidasnémeti
Borsod-Abaúj-Zemplén	8086	Ináncs
Borsod-Abaúj-Zemplén	12487	Újcsanáros
Borsod-Abaúj-Zemplén	15264	Kéked
Borsod-Abaúj-Zemplén	3762	Kiskinizs
Borsod-Abaúj-Zemplén	26602	Köröm
Borsod-Abaúj-Zemplén	21768	Megyaszó
Borsod-Abaúj-Zemplén	25618	Méra
Borsod-Abaúj-Zemplén	2158	Muhi
Borsod-Abaúj-Zemplén	26505	Nagykinizs
Borsod-Abaúj-Zemplén	22558	Onga

Borsod-Abaúj-Zemplén	24420	Pere
Borsod-Abaúj-Zemplén	3081	Sajóhídvég
Borsod-Abaúj-Zemplén	27173	Sajólád
Borsod-Abaúj-Zemplén	16638	Sajópetri
Borsod-Abaúj-Zemplén	13268	Sóstófalva
Borsod-Abaúj-Zemplén	8484	Szentistvánbaksa
Borsod-Abaúj-Zemplén	21351	Szikszó
Borsod-Abaúj-Zemplén	29054	Tornyosnémeti
Borsod-Abaúj-Zemplén	11581	Vilmány
Borsod-Abaúj-Zemplén	21087	Vizsoly
Borsod-Abaúj-Zemplén	11022	Zsujta
<i>2005.02.01 Hajta és Tápió-mente</i>		
Heves	3452	Boldog
Pest	9122	Farmos
Jász-Nagykun-Szolnok	18209	Jászberény
Jász-Nagykun-Szolnok	15811	Jászboldogháza
Jász-Nagykun-Szolnok	23579	Jászfelsőszentgyörgy
Jász-Nagykun-Szolnok	23339	Jászfényszaru
Jász-Nagykun-Szolnok	15291	Újszász
Pest	17808	Újszilvás
Pest	31361	Kóka
Pest	13435	Nagykáta

Pest	7542	Szentlőrinc-káta
Pest	28653	Szentmárton-káta
Pest	17303	Tápiógyörgye
Pest	14146	Tápiószele
Pest	14571	Tápiószentmárton
Pest	2769	Tápiószőlős
Pest	21467	Tóalmás
Pest	9593	Tura
Pest	22035	Zsámbok
<i>2005.02.02 Csákvár-Zámoly medence</i>		
Fejér	5360	Csákberény
Fejér	20002	Csákvár
Fejér	15750	Gánt
Fejér	28848	Pátka
Fejér	14827	Székesfehérvár
Fejér	30243	Zámoly
<i>2005.02.03 Által-ér mente</i>		
Komárom-Esztergom	32346	Almásfüzitő
Komárom-Esztergom	29212	Baj
Komárom-Esztergom	33835	Dunaalmás
Komárom-Esztergom	30553	Környe
Komárom-Esztergom	20163	Naszály

Komárom-Esztergom	22619	Szomód
Komárom-Esztergom	20127	Tata
Komárom-Esztergom	18157	Tatabánya
Komárom-Esztergom	31264	Vértesszőlős
<i>2005.02.04 Gerecse és Pilis közti dombvidék</i>		
Komárom-Esztergom	16744	Bajna
Komárom-Esztergom	18926	Csolnok
Komárom-Esztergom	22910	Dág
Komárom-Esztergom	29638	Epöl
Komárom-Esztergom	6521	Gyermely
Komárom-Esztergom	25487	Leányvár
Fejér	23490	Mány
Komárom-Esztergom	22637	Máriahalom
Komárom-Esztergom	27076	Nagysáp
Komárom-Esztergom	27632	Úny
Pest	7144	Piliscsaba
Komárom-Esztergom	21874	Piliscsév
Komárom-Esztergom	26903	Sárisáp
Komárom-Esztergom	21421	Szomor
Pest	7108	Tinnye
Komárom-Esztergom	14155	Tokod
Komárom-Esztergom	34023	Tokodaltáró

Pest	24527	Tök
Pest	25034	Zsámbék
<i>2006.02.01</i>		<i>Mosoni-sík</i>
Győr-Moson-Sopron	29805	Bezenye
Győr-Moson-Sopron	17905	Hegyeshalom
Győr-Moson-Sopron	29221	Jánossomorja
Győr-Moson-Sopron	31839	Újrónafő
Győr-Moson-Sopron	19239	Levél
Győr-Moson-Sopron	4783	Mosonmagyaróvár
Győr-Moson-Sopron	28149	Mosonszolnok
Győr-Moson-Sopron	26587	Rajka
Győr-Moson-Sopron	18412	Várbalog
<i>2006.02.02</i>		<i>Rába-mente</i>
Győr-Moson-Sopron	32249	Árpás
Veszprém	31307	Adorjánháza
Vas	22725	Alsóújlak
Győr-Moson-Sopron	28769	Bágyogszovát
Győr-Moson-Sopron	6196	Barbacs
Vas	10384	Bejcgyertyános
Veszprém	27058	Békás
Győr-Moson-Sopron	10588	Beled
Vas	29203	Boba

Győr-Moson-Sopron	6220	Bodonhely
Vas	3090	Borgáta
Vas	27094	Celldömölk
Vas	3911	Csákánydoroszló
Győr-Moson-Sopron	4039	Csorna
Veszprém	32814	Csögle
Vas	22390	Csönge
Veszprém	17172	Dabronc
Vas	20695	Döbörhegy
Győr-Moson-Sopron	21917	Dör
Vas	3036	Döröske
Vas	2927	Duka
Győr-Moson-Sopron	22442	Edve
Veszprém	33871	Egeralja
Győr-Moson-Sopron	20288	Egyed
Vas	10232	Egyházashetye
Vas	30429	Egyházashollós
Veszprém	10445	Egyházaskesző
Vas	26152	Gérce
Veszprém	18193	Gógánfa
Győr-Moson-Sopron	25584	Győr
Vas	10676	Halogy

Veszprém	15088	Hetyefő
Veszprém	7250	Hosztót
Vas	11387	Ikervár
Győr-Moson-Sopron	20604	Ikrény
Vas	6406	Jákfa
Vas	11679	Jánosháza
Veszprém	16142	Külsővat
Vas	29957	Káld
Vas	4640	Kám
Veszprém	19141	Kamond
Vas	10913	Karakó
Vas	26620	Katafa
Veszprém	19734	Kemeneshőgyész
Vas	16911	Kemeneskápolna
Vas	12247	Kemenesmagasi
Vas	13426	Kemenesmihályfa
Vas	20996	Kemenespálfa
Vas	24484	Kemenessömjén
Vas	20084	Kemenesszentmárton
Veszprém	12478	Kemenesszentpéter
Vas	9937	Kenyeri
Győr-Moson-Sopron	2413	Kisbabet



Vas	5953	Kissomlyó
Győr-Moson-Sopron	24633	Koroncó
Vas	4190	Köcsk
Vas	13532	Körmend
Veszprém	26374	Magyargencs
Vas	17288	Magyarszecsőd
Veszprém	3610	Malomsok
Veszprém	29294	Marcalgergelyi
Veszprém	22220	Marcaltő
Vas	25760	Meggyeskovácsi
Veszprém	4987	Megyer
Győr-Moson-Sopron	20385	Mérges
Vas	14809	Mersevát
Vas	15723	Mesteri
Veszprém	23560	Mezőlak
Zala	2130	Mihályfa
Veszprém	4668	Mihályháza
Vas	3294	Molnászecsőd
Győr-Moson-Sopron	2556	Mórichida
Vas	6716	Nádasd
Vas	15060	Nagymizdó
Veszprém	21403	Nagypirit

Vas	26143	Nagysimonyi
Veszprém	5652	Nemesgörzsöny
Vas	3674	Nemeskeresztúr
Vas	2839	Nemeskocs
Vas	10843	Nick
Vas	22318	Nyőgér
Vas	32629	Ostffyasszonyfa
Vas	7278	Püspökmolnári
Győr-Moson-Sopron	19637	Páli
Vas	14067	Pápóc
Győr-Moson-Sopron	33701	Rábacsécsény
Vas	3197	Rábahidvég
Győr-Moson-Sopron	14793	Rábakecöl
Győr-Moson-Sopron	25335	Rábapatoná
Vas	26073	Rábapaty
Győr-Moson-Sopron	24721	Rábapordány
Győr-Moson-Sopron	20136	Rábasebes
Győr-Moson-Sopron	15273	Rábaszentandrás
Győr-Moson-Sopron	33710	Rábaszentmihály
Győr-Moson-Sopron	17297	Rábaszentmiklós
Vas	30881	Répcelak
Veszprém	25849	Rigács

Vas	10597	Rum
Vas	21306	Sárvár
Vas	30748	Sitke
Győr-Moson-Sopron	24208	Sobor
Vas	22983	Sótony
Zala	20543	Szalapa
Győr-Moson-Sopron	8536	Szany
Vas	17729	Szarvaskend
Vas	27793	Szergény
Győr-Moson-Sopron	19266	Szil
Győr-Moson-Sopron	19035	Tét
Vas	9229	Tokorcs
Veszprém	23010	Ukk
Vas	21537	Uraiújfalu
Győr-Moson-Sopron	2237	Vág
Veszprém	26204	Várkesző
Győr-Moson-Sopron	17880	Vásárosfalu
Vas	9195	Vásárosmiske
Vas	4695	Vasvár
Veszprém	24651	Vinár
Vas	3142	Vönöck
Veszprém	33039	Zalameggyes

Veszprém	23597	Zalaszegvár
Vas	12292	Zsennye
2007.02.01	<i>Bihari-sík</i>	
Hajdú-Bihar	3319	Ártánd
Hajdú-Bihar	15167	Bakonszeg
Hajdú-Bihar	26693	Báránd
Hajdú-Bihar	33446	Bedő
Hajdú-Bihar	18467	Berekböszörmény
Hajdú-Bihar	12788	Berettyóújfalu
Hajdú-Bihar	25256	Bihardancsháza
Hajdú-Bihar	19956	Biharkeresztes
Hajdú-Bihar	24828	Biharnagybajom
Hajdú-Bihar	29887	Bihartorda
Békés	29610	Biharugra
Hajdú-Bihar	14137	Bojt
Békés	13471	Bucsa
Hajdú-Bihar	12450	Csökmő
Hajdú-Bihar	14678	Darvas
Hajdú-Bihar	5573	Derecske
Hajdú-Bihar	25469	Esztár
Békés	12256	Füzesgyarmat
Hajdú-Bihar	3258	Földes

Hajdú-Bihar	16993	Furta
Hajdú-Bihar	18175	Gáborján
Hajdú-Bihar	26170	Hajdúbagos
Hajdú-Bihar	17473	Hajdúszovát
Hajdú-Bihar	29391	Hencida
Hajdú-Bihar	6266	Hosszúpályi
Hajdú-Bihar	23393	Újiráz
Hajdú-Bihar	2307	Kaba
Jász-Nagykun-Szolnok	4923	Karcag
Hajdú-Bihar	15477	Kismarja
Hajdú-Bihar	17455	Kokad
Hajdú-Bihar	2167	Komádi
Hajdú-Bihar	25964	Konyár
Békés	30164	Körösújfalú
Békés	10764	Körösnagyharsány
Hajdú-Bihar	31130	Körösszakál
Hajdú-Bihar	8943	Körösszegapáti
Hajdú-Bihar	5768	Létavértes
Hajdú-Bihar	3683	Magyarhomorog
Hajdú-Bihar	31033	Mezőpeterd
Hajdú-Bihar	18847	Mezősas
Hajdú-Bihar	24217	Mikepércs

Hajdú-Bihar	25894	Monostorpályi
Hajdú-Bihar	8907	Nagykerek
Hajdú-Bihar	6309	Nagyrábé
Hajdú-Bihar	10162	Püspökladány
Hajdú-Bihar	11837	Pocsaj
Hajdú-Bihar	26116	Sáp
Hajdú-Bihar	25007	Sáránd
Hajdú-Bihar	23940	Sárrétudvari
Békés	21883	Szeghalom
Hajdú-Bihar	19099	Szentpéterszeg
Hajdú-Bihar	33437	Szerep
Hajdú-Bihar	31042	Tépe
Hajdú-Bihar	19691	Tetétlen
Hajdú-Bihar	25876	Told
Hajdú-Bihar	16762	Váncsod
Hajdú-Bihar	11138	Vekerd
Békés	6257	Zsadány
Hajdú-Bihar	4817	Zsáka
<i>2007.02.03 Dél- és Kelet-Nyírség</i>		
Hajdú-Bihar	27641	Álmosd
Szabolcs-Szatmár-Bereg	26550	Ömböly
Hajdú-Bihar	20011	Bagamér

Szabolcs-Szatmár-Bereg	2990	Bátorliget
Hajdú-Bihar	15130	Debrecen
Szabolcs-Szatmár-Bereg	32328	Encsencs
Hajdú-Bihar	22150	Fülöp
Szabolcs-Szatmár-Bereg	23250	Fábiánháza
Hajdú-Bihar	26170	Hajdúbagos
Hajdú-Bihar	31097	Hajdúsámson
Szabolcs-Szatmár-Bereg	13019	Hodász
Hajdú-Bihar	6266	Hosszúpályi
Hajdú-Bihar	20419	Újléta
Hajdú-Bihar	17455	Kokad
Hajdú-Bihar	5768	Létavértes
Szabolcs-Szatmár-Bereg	18874	Mátészalka
Szabolcs-Szatmár-Bereg	7463	Mérk
Hajdú-Bihar	24217	Mikepércs
Hajdú-Bihar	25894	Monostorpályi
Szabolcs-Szatmár-Bereg	6488	Nagyecsed
Hajdú-Bihar	32294	Nyírábrány
Hajdú-Bihar	14003	Nyírac nád
Hajdú-Bihar	6187	Nyíradony
Szabolcs-Szatmár-Bereg	14845	Nyírbátor
Szabolcs-Szatmár-Bereg	15802	Nyírbéltek

Szabolcs-Szatmár-Bereg	31158	Nyírbogát
Szabolcs-Szatmár-Bereg	7904	Nyírcsaholy
Szabolcs-Szatmár-Bereg	25973	Nyírcsászári
Szabolcs-Szatmár-Bereg	5041	Nyírderzs
Szabolcs-Szatmár-Bereg	28440	Nyírgelse
Szabolcs-Szatmár-Bereg	32452	Nyírkáta
Szabolcs-Szatmár-Bereg	11271	Nyírlugos
Hajdú-Bihar	32382	Nyírmártonfalva
Szabolcs-Szatmár-Bereg	23269	Nyírmeggyes
Szabolcs-Szatmár-Bereg	26365	Nyírmihálydi
Szabolcs-Szatmár-Bereg	3878	Nyírpilis
Szabolcs-Szatmár-Bereg	16522	Nyírvasvári
Szabolcs-Szatmár-Bereg	17084	Penészlek
Szabolcs-Szatmár-Bereg	3391	Piricse
Hajdú-Bihar	25007	Sáránd
Szabolcs-Szatmár-Bereg	33358	Terem
Szabolcs-Szatmár-Bereg	8952	Tiborszállás
Szabolcs-Szatmár-Bereg	6938	Vállaj
Hajdú-Bihar	8989	Vámospércs
<i>2009.02.01 Gyula-Dobozi ártér</i>		
Békés	9760	Békés
Békés	15200	Békéscsaba



Békés	33190	Doboz
Békés	5032	Gyula
Békés	28565	Sarkad
Békés	33075	Tarhos
<i>2009.02.02 Körösszög</i>		
Jász-Nagykun-Szolnok	28006	Öcsöd
Békés	2680	Békésszentandrás
Békés	31334	Csabacsüd
Csongrád	22992	Eperjes
Csongrád	19974	Fábiánsebestyén
Békés	9511	Gádoros
Jász-Nagykun-Szolnok	32504	Kunszentmárton
Békés	8244	Nagyszénás
Csongrád	29179	Nagytóke
Békés	23870	Szarvas
Jász-Nagykun-Szolnok	20428	Szelevény
Csongrád	14456	Szentes
<i>2009.02.03 Kígyósi területek</i>		
Békés	15200	Békéscsaba
Békés	32957	Elek
Békés	5032	Gyula
Békés	2352	Újkígyós

Békés	3461	Kétegyháza
Békés	31325	Szabadkígyós
<i>2009.02.04</i>		
<i>Véztő-Szeghalom környéke</i>		
Békés	9760	Békés
Békés	19390	Bélmegyer
Békés	11615	Körösladány
Békés	12900	Köröstarcsa
Békés	19628	Mezőberény
Békés	19257	Okány
Békés	28565	Sarkad
Békés	21883	Szeghalom
Békés	33075	Tarhos
Békés	29531	Véztő

### III. Tervezett ÉTT-ek térségei

Megye	Település kódja	Települések neve
<i>03.jan</i>		
<i>A Sajó és a Hernád köze</i>		
Borsod-Abaúj-Zemplén	26718	Abaújkér
Borsod-Abaúj-Zemplén	19664	Alsódobsza
Borsod-Abaúj-Zemplén	29814	Alsóvadász
Borsod-Abaúj-Zemplén	21032	Alsózsolca
Borsod-Abaúj-Zemplén	3771	Arnót
Borsod-Abaúj-Zemplén	4233	Aszaló

Borsod-Abaúj-Zemplén	18184	Baktakék
Borsod-Abaúj-Zemplén	21953	Bánréve
Borsod-Abaúj-Zemplén	29674	Beret
Borsod-Abaúj-Zemplén	26356	Berzék
Borsod-Abaúj-Zemplén	8396	Boldva
Borsod-Abaúj-Zemplén	16799	Borsodszirák
Borsod-Abaúj-Zemplén	5306	Bócs
Borsod-Abaúj-Zemplén	5333	Csobád
Borsod-Abaúj-Zemplén	11350	Damak
Borsod-Abaúj-Zemplén	10524	Detek
Borsod-Abaúj-Zemplén	27669	Dubicsány
Borsod-Abaúj-Zemplén	10728	Edelény
Borsod-Abaúj-Zemplén	33048	Encs
Borsod-Abaúj-Zemplén	12557	Fancsal
Borsod-Abaúj-Zemplén	9742	Felsődobsza
Borsod-Abaúj-Zemplén	32762	Felsőnyárád
Borsod-Abaúj-Zemplén	2848	Felsőzsolca
Borsod-Abaúj-Zemplén	30483	Forró
Borsod-Abaúj-Zemplén	15608	Gesztely
Borsod-Abaúj-Zemplén	27942	Halmaj
Borsod-Abaúj-Zemplén	11226	Hangács
Borsod-Abaúj-Zemplén	15839	Hernádbüd

Borsod-Abaúj-Zemplén	24165	Hernádkak
Borsod-Abaúj-Zemplén	21829	Hernádkércs
Borsod-Abaúj-Zemplén	31200	Hernádnémeti
Borsod-Abaúj-Zemplén	17136	Hernádszentandrás
Borsod-Abaúj-Zemplén	8004	Hét
Borsod-Abaúj-Zemplén	21236	Homrogd
Borsod-Abaúj-Zemplén	8086	Ináncs
Borsod-Abaúj-Zemplén	5591	Izsófalva
Borsod-Abaúj-Zemplén	6691	Kazincbarcika
Borsod-Abaúj-Zemplén	13374	Kázmárk
Borsod-Abaúj-Zemplén	12034	Kelemér
Borsod-Abaúj-Zemplén	3762	Kiskinizs
Borsod-Abaúj-Zemplén	11819	Kurityán
Borsod-Abaúj-Zemplén	3531	Léh
Borsod-Abaúj-Zemplén	21768	Megyaszó
Borsod-Abaúj-Zemplén	25618	Méra
Borsod-Abaúj-Zemplén	30456	Miskolc
Borsod-Abaúj-Zemplén	9016	Monaj
Borsod-Abaúj-Zemplén	21546	Múcsony
Borsod-Abaúj-Zemplén	26505	Nagykinizs
Borsod-Abaúj-Zemplén	4215	Nyomár
Borsod-Abaúj-Zemplén	22558	Onga

Borsod-Abaúj-Zemplén	22628	Ónod
Borsod-Abaúj-Zemplén	34069	Ormosbánya
Borsod-Abaúj-Zemplén	24420	Pere
Borsod-Abaúj-Zemplén	27410	Putnok
Borsod-Abaúj-Zemplén	31909	Rásonysápberencs
Borsod-Abaúj-Zemplén	27331	Sajóecseg
Borsod-Abaúj-Zemplén	10171	Sajóalgóc
Borsod-Abaúj-Zemplén	3081	Sajóhídvég
Borsod-Abaúj-Zemplén	3212	Sajóivánka
Borsod-Abaúj-Zemplén	14313	Sajókaza
Borsod-Abaúj-Zemplén	26949	Sajókeresztúr
Borsod-Abaúj-Zemplén	27173	Sajólád
Borsod-Abaúj-Zemplén	11332	Sajónémeti
Borsod-Abaúj-Zemplén	18537	Sajópálfala
Borsod-Abaúj-Zemplén	16638	Sajópetri
Borsod-Abaúj-Zemplén	23782	Sajópüspöki
Borsod-Abaúj-Zemplén	8970	Sajósenye
Borsod-Abaúj-Zemplén	16054	Sajószentpéter
Borsod-Abaúj-Zemplén	20738	Sajóvamos
Borsod-Abaúj-Zemplén	27757	Sajóvelezd
Borsod-Abaúj-Zemplén	25380	Selyeb
Borsod-Abaúj-Zemplén	32531	Serényfalva

Borsod-Abaúj-Zemplén	13268	Sóstófalva
Borsod-Abaúj-Zemplén	8077	Szendrő
Borsod-Abaúj-Zemplén	8484	Szentistvánbaksa
Borsod-Abaúj-Zemplén	21351	Szikszó
Borsod-Abaúj-Zemplén	9496	Szirmabesenyő
Borsod-Abaúj-Zemplén	11110	Szuhakálló
Borsod-Abaúj-Zemplén	24606	Szuhogy
Borsod-Abaúj-Zemplén	14890	Tomor
Borsod-Abaúj-Zemplén	12487	Újcsanáros
Borsod-Abaúj-Zemplén	7223	Vadna
Borsod-Abaúj-Zemplén	19275	Ziliz
<i>2003.03.01 Kesznyéteni TK körzete</i>		
Borsod-Abaúj-Zemplén	29249	Kesznyéten
Borsod-Abaúj-Zemplén	8129	Sajóörös
Borsod-Abaúj-Zemplén	18245	Taktaharkány
Borsod-Abaúj-Zemplén	28787	Taktakenéz
Szabolcs-Szatmár-Bereg	12593	Tiszadob
Hajdú-Bihar	30845	Tiszagyulaháza
Borsod-Abaúj-Zemplén	28398	Tiszalúc
Borsod-Abaúj-Zemplén	28352	Tiszaújváros
<i>2003.03.02 Takta-köz</i>		
Borsod-Abaúj-Zemplén	3443	Mezőzombor

Borsod-Abaúj-Zemplén	21272	Prügy
Borsod-Abaúj-Zemplén	21740	Tarcal
<i>2004.03.01</i>		<i>Zákány-Órtilos környéke</i>
Somogy	14012	Órtilos
Somogy	17127	Beleg
Zala	9168	Belezná
Somogy	30119	Berzence
Somogy	13994	Bolhás
Somogy	26532	Böhönye
Somogy	24314	Csököly
Somogy	21315	Csurgó
Somogy	10603	Csurgónagymarton
Somogy	9177	Gige
Somogy	30960	Gyékényes
Somogy	19619	Iharos
Somogy	26301	Inke
Somogy	15927	Jákó
Somogy	9098	Kaposfő
Somogy	24387	Kisbajom
Somogy	13781	Kiskorpád
Somogy	28857	Kutas
Somogy	20905	Mike

Zala	25210	Murakeresztúr
Somogy	17941	Nagyatád
Somogy	21652	Nagybajom
Somogy	32805	Nagykorpád
Somogy	32115	Ötvöskőnyi
Somogy	11828	Porrog
Somogy	13930	Porrogszentkirály
Somogy	28510	Porrogszentpál
Somogy	32674	Rinyakovácsi
Somogy	27368	Segesd
Somogy	25043	Somogybükkösd
Somogy	11484	Somogyicsicsó
Somogy	28723	Somogysárd
Somogy	18546	Somogyszob
Somogy	4853	Somogyudvarhely
Somogy	28574	Szabás
Somogy	11509	Szenta
Somogy	16735	Tarany
Somogy	8183	Vése
Somogy	14623	Zákány
<i>2005.03.01</i>		
<i>Ipoly-völgy</i>		
Pest	18777	Bernecebaráti



Nógrád	13204	Hont
Pest	4978	Ipolytölgyes
Pest	22345	Kemence
Pest	22682	Letkés
Pest	14775	Nagybörzsöny
Pest	4181	Perócsény
Pest	19248	Tésa
Pest	10737	Vámosmikola
<i>2005.03.02 Csepel-sziget és környéke</i>		
Fejér	8925	Adony
Pest	10108	Áporka
Budapest	9566	Budapest
Pest	29647	Dömsöd
Pest	9584	Dunaharaszti
Pest	20534	Dunavarsány
Fejér	23603	Ercsi
Pest	30988	Érd
Pest	9690	Halásztelek
Fejér	13462	Ivánca
Pest	10816	Kiskunlacháza
Pest	9140	Lórév
Pest	10755	Majosháza

Pest	4394	Makád
Fejér	9900	Rácalmás
Pest	17260	Ráckeve
Pest	17312	Százhalombatta
Pest	26259	Szigetbecse
Pest	7870	Szigetcsép
Pest	13277	Szigethalom
Pest	15185	Szigetszentmárton
Pest	28954	Szigetszentmiklós
Pest	22114	Szigetújfalu
Pest	30720	Taksony
Bács-Kiskun	20525	Tass
Pest	29823	Tököl
<i>2005.03.03</i>		<i>Monor-Irsai halomvidék</i>
Pest	31653	Albertirsa
Pest	25098	Bénye
Pest	9441	Gomba
Pest	27827	Káva
Pest	3692	Mende
Pest	22248	Pánd
Pest	9821	Pilis
Pest	21713	Sülysáp

Pest	15015	Tápióbicske
Pest	28644	Úri
<i>2005.03.04</i>		<i>Sárrét és térsége</i>
Fejér	17376	Aba
Fejér	26824	Alap
Fejér	25283	Alsószentiván
Tolna	11970	Bikács
Fejér	13152	Cece
Fejér	6734	Csász
Fejér	16683	Káloz
Tolna	15006	Németkér
Fejér	23694	Sárbogárd
Fejér	2723	Sáregres
Fejér	25344	Sárkeresztúr
Fejér	31538	Sárszentágota
Fejér	20206	Seregélyes
Fejér	33321	Soponya
Fejér	14827	Székesfehérvár
Fejér	29267	Tác
Fejér	2459	Vajta
<i>2005.03.05</i>		<i>Váli-patak völgye</i>
Fejér	15176	Alcsútdoboz

Fejér	8581	Baracska
Fejér	8466	Beloianisz
Fejér	16346	Besnyő
Fejér	10481	Bicske
Fejér	11624	Bodmér
Fejér	23603	Ercsi
Fejér	29939	Felcsút
Fejér	13462	Ivánca
Fejér	21342	Kajászó
Fejér	2015	Ráckeresztúr
Fejér	14465	Tabajd
Fejér	5829	Vál
<i>2006.03.01</i>		<i>Szigetköz</i>
Győr-Moson-Sopron	11882	Abda
Győr-Moson-Sopron	26921	Ásványráró
Győr-Moson-Sopron	29805	Bezenye
Győr-Moson-Sopron	6619	Börcs
Győr-Moson-Sopron	21865	Darnózseli
Győr-Moson-Sopron	27739	Dunakiliti
Győr-Moson-Sopron	2079	Dunaremete
Győr-Moson-Sopron	21078	Dunaszeg
Győr-Moson-Sopron	15875	Dunaszentpál

Győr-Moson-Sopron	10454	Dunasziget
Győr-Moson-Sopron	32717	Feketeerdő
Győr-Moson-Sopron	2060	Gönyű
Győr-Moson-Sopron	25584	Győr
Győr-Moson-Sopron	13198	Győrladamér
Győr-Moson-Sopron	31787	Győrújfalú
Győr-Moson-Sopron	15228	Győrzámoly
Győr-Moson-Sopron	26790	Halászi
Győr-Moson-Sopron	12308	Hédervár
Győr-Moson-Sopron	14748	Kimle
Győr-Moson-Sopron	22886	Kisbajcs
Győr-Moson-Sopron	7816	Kisbodak
Győr-Moson-Sopron	31626	Kunsziget
Győr-Moson-Sopron	33668	Lébény
Győr-Moson-Sopron	16221	Lipót
Győr-Moson-Sopron	12283	Máriakálnok
Győr-Moson-Sopron	27359	Mecsér
Győr-Moson-Sopron	4783	Mosonmagyaróvár
Győr-Moson-Sopron	33677	Mosonszentmiklós
Győr-Moson-Sopron	2361	Nagybajcs
Győr-Moson-Sopron	2635	Öttevény
Győr-Moson-Sopron	12964	Püski

Győr-Moson-Sopron	26587	Rajka
Győr-Moson-Sopron	12405	Vámosszabadi
Győr-Moson-Sopron	5014	Vének
<i>2007.03.01</i>		<i>A Jászság régiója</i>
Jász-Nagykun-Szolnok	25265	Alattyán
Jász-Nagykun-Szolnok	11305	Besenyszög
Jász-Nagykun-Szolnok	22859	Jánoshida
Jász-Nagykun-Szolnok	22929	Jászágó
Jász-Nagykun-Szolnok	30711	Jászsószentgyörgy
Jász-Nagykun-Szolnok	22202	Jászapáti
Jász-Nagykun-Szolnok	22105	Jászárokszállás
Jász-Nagykun-Szolnok	18209	Jászberény
Jász-Nagykun-Szolnok	15811	Jászboldogháza
Jász-Nagykun-Szolnok	17978	Jászdózsa
Jász-Nagykun-Szolnok	25186	Jászkóhalma
Jász-Nagykun-Szolnok	22798	Jáskisér
Jász-Nagykun-Szolnok	21111	Jászladány
Jász-Nagykun-Szolnok	23135	Jásztelek
Jász-Nagykun-Szolnok	5777	Szászberek
Jász-Nagykun-Szolnok	27854	Szolnok
Pest	17303	Tápiógyörgye
Jász-Nagykun-Szolnok	15291	Újszász

Jász-Nagykun-Szolnok	14836	Zagyvarékas
----------------------	-------	-------------

1.	Ajka Magyar Imre Kórház	ASZ_repuloter	Közlekedésért felelős miniszter	Innovációs és Technológiai Minisztérium	poligon/pont	NEV	szöveg		
						MEGLEVO	1	1	Meglévő
								2	Tervezett
						KATEGORIA	5	1	I. osztályú repülőtér
								2	II. osztályú repülőtér
								3	III. osztályú repülőtér
								4	IV. osztályú repülőtér
		5	V. osztályú repülőtér						
		6	VI. osztályú repülőtér						
2.	Alba Airport	ASZ_repuloter	Közlekedésért felelős miniszter	Innovációs és Technológiai Minisztérium	poligon/pont	NEV	szöveg		
						MEGLEVO	1	1	Meglévő
								2	Tervezett
						KATEGORIA	4	1	I. osztályú repülőtér
								2	II. osztályú repülőtér
								3	III. osztályú repülőtér
								4	IV. osztályú repülőtér
		5	V. osztályú repülőtér						
		6	VI. osztályú repülőtér						
3.	Atkár-Gyöngyöshalász	ASZ_repuloter	Közlekedésért felelős miniszter	Innovációs és Technológiai Minisztérium	poligon/pont	NEV	szöveg		
						MEGLEVO	1	1	Meglévő
								2	Tervezett
						KATEGORIA	4	1	I. osztályú repülőtér
								2	II. osztályú repülőtér
								3	III. osztályú repülőtér
								4	IV. osztályú repülőtér
		5	V. osztályú repülőtér						
		6	VI. osztályú repülőtér						
4.	Baja Szent Rókus Kórház	ASZ_repuloter	Közlekedésért felelős miniszter	Innovációs és Technológiai Minisztérium	poligon/pont	NEV	szöveg		
						MEGLEVO	1	1	Meglévő
								2	Tervezett
						KATEGORIA	5	1	I. osztályú repülőtér
			2	II. osztályú repülőtér					
			3	III. osztályú repülőtér					



						KATEGORIA	5	4	IV. osztályú repülőtér
								5	V. osztályú repülőtér
								6	VI. osztályú repülőtér
5.	Baja VI. osztályú repülőtér	ASZ_repuloter	Közlekedésért felelős miniszter	Innovációs és Technológiai Minisztérium	poligon/pont	NEV	szöveg		
						MEGLEVO	1	1	Meglévő
								2	Tervezett
						KATEGORIA	6	1	I. osztályú repülőtér
								2	II. osztályú repülőtér
								3	III. osztályú repülőtér
								4	IV. osztályú repülőtér
								5	V. osztályú repülőtér
								6	VI. osztályú repülőtér
6.	Balassagyarmat Dr. Kenessey Albert Kórház	ASZ_repuloter	Közlekedésért felelős miniszter	Innovációs és Technológiai Minisztérium	poligon/pont	NEV	szöveg		
						MEGLEVO	1	1	Meglévő
								2	Tervezett
						KATEGORIA	5	1	I. osztályú repülőtér
								2	II. osztályú repülőtér
								3	III. osztályú repülőtér
								4	IV. osztályú repülőtér
								5	V. osztályú repülőtér
								6	VI. osztályú repülőtér
7.	Balatonederics Repülőtér	ASZ_repuloter	Közlekedésért felelős miniszter	Innovációs és Technológiai Minisztérium	poligon/pont	NEV	szöveg		
						MEGLEVO	1	1	Meglévő
								2	Tervezett
						KATEGORIA	6	1	I. osztályú repülőtér
								2	II. osztályú repülőtér
								3	III. osztályú repülőtér
								4	IV. osztályú repülőtér
								5	V. osztályú repülőtér
								6	VI. osztályú repülőtér
						NEV	szöveg		
						MEGLEVO	1	1	Meglévő
								2	Tervezett

8.	Balatonfőkajtár repülőtér	ASZ_repuloter	Közlekedésért felelős miniszter	Innovációs és Technológiai Minisztérium	poligon/pont	KATEGORIA	6	1	I. osztályú repülőtér
								2	II. osztályú repülőtér
								3	III. osztályú repülőtér
								4	IV. osztályú repülőtér
								5	V. osztályú repülőtér
								6	VI. osztályú repülőtér
9.	Balatonfüred Mentőbázis	ASZ_repuloter	Közlekedésért felelős miniszter	Innovációs és Technológiai Minisztérium	poligon/pont	NEV	szöveg		
						MEGLEVO	1	1	Meglévő
								2	Tervezett
						KATEGORIA	5	1	I. osztályú repülőtér
								2	II. osztályú repülőtér
								3	III. osztályú repülőtér
4	IV. osztályú repülőtér								
5	V. osztályú repülőtér								
6	VI. osztályú repülőtér								
10.	Balatonfüred, Földes Airfield	ASZ_repuloter	Közlekedésért felelős miniszter	Innovációs és Technológiai Minisztérium	poligon/pont	NEV	szöveg		
						MEGLEVO	1	1	Meglévő
								2	Tervezett
						KATEGORIA	4	1	I. osztályú repülőtér
								2	II. osztályú repülőtér
								3	III. osztályú repülőtér
4	IV. osztályú repülőtér								
5	V. osztályú repülőtér								
6	VI. osztályú repülőtér								
11.	Balatonkeresztúr repülőtér	ASZ_repuloter	Közlekedésért felelős miniszter	Innovációs és Technológiai Minisztérium	poligon/pont	NEV	szöveg		
						MEGLEVO	1	1	Meglévő
								2	Tervezett
						KATEGORIA	4	1	I. osztályú repülőtér
								2	II. osztályú repülőtér
								3	III. osztályú repülőtér
4	IV. osztályú repülőtér								
5	V. osztályú repülőtér								
6	VI. osztályú repülőtér								

12.	Balatonlelle repülőtér	ASZ_repuloter	Közlekedésért felelős miniszter	Innovációs és Technológiai Minisztérium	poligon/pont	NEV	szöveg		
						MEGLEVO	1	1	Meglévő
								2	Tervezett
						KATEGORIA	6	1	I. osztályú repülőtér
								2	II. osztályú repülőtér
								3	III. osztályú repülőtér
								4	IV. osztályú repülőtér
		5	V. osztályú repülőtér						
		6	VI. osztályú repülőtér						
13.	Ballószög Repülőtér	ASZ_repuloter	Közlekedésért felelős miniszter	Innovációs és Technológiai Minisztérium	poligon/pont	NEV	szöveg		
						MEGLEVO	1	1	Meglévő
								2	Tervezett
						KATEGORIA	4	1	I. osztályú repülőtér
								2	II. osztályú repülőtér
								3	III. osztályú repülőtér
								4	IV. osztályú repülőtér
		5	V. osztályú repülőtér						
		6	VI. osztályú repülőtér						
14.	Bátonyterenye	ASZ_repuloter	Közlekedésért felelős miniszter	Innovációs és Technológiai Minisztérium	poligon/pont	NEV	szöveg		
						MEGLEVO	1	1	Meglévő
								2	Tervezett
						KATEGORIA	4	1	I. osztályú repülőtér
								2	II. osztályú repülőtér
								3	III. osztályú repülőtér
								4	IV. osztályú repülőtér
		5	V. osztályú repülőtér						
		6	VI. osztályú repülőtér						
15.	Becsehely repülőtér	ASZ_repuloter	Közlekedésért felelős miniszter	Innovációs és Technológiai Minisztérium	poligon/pont	NEV	szöveg		
						MEGLEVO	1	1	Meglévő
								2	Tervezett
						KATEGORIA	6	1	I. osztályú repülőtér
2	II. osztályú repülőtér								
		3	III. osztályú repülőtér						

						KATEGORIA	5	4	IV. osztályú repülőtér
								5	V. osztályú repülőtér
								6	VI. osztályú repülőtér
16.	Békéscsaba Dr. Réthy Pál Kórház	ASZ_repuloter	Közlekedésért felelős miniszter	Innovációs és Technológiai Minisztérium	poligon/pont	NEV	szöveg		
						MEGLEVO	1	1	Meglévő
								2	Tervezett
						KATEGORIA	5	1	I. osztályú repülőtér
								2	II. osztályú repülőtér
								3	III. osztályú repülőtér
								4	IV. osztályú repülőtér
								5	V. osztályú repülőtér
								6	VI. osztályú repülőtér
17.	Békéscsaba Repülőtér	ASZ_repuloter	Közlekedésért felelős miniszter	Innovációs és Technológiai Minisztérium	poligon/pont	NEV	szöveg		
						MEGLEVO	1	1	Meglévő
								2	Tervezett
						KATEGORIA	4	1	I. osztályú repülőtér
								2	II. osztályú repülőtér
								3	III. osztályú repülőtér
								4	IV. osztályú repülőtér
								5	V. osztályú repülőtér
								6	VI. osztályú repülőtér
18.	Biharkeresztes Airport	ASZ_repuloter	Közlekedésért felelős miniszter	Innovációs és Technológiai Minisztérium	poligon/pont	NEV	szöveg		
						MEGLEVO	1	1	Meglévő
								2	Tervezett
						KATEGORIA	4	1	I. osztályú repülőtér
								2	II. osztályú repülőtér
								3	III. osztályú repülőtér
								4	IV. osztályú repülőtér
								5	V. osztályú repülőtér
								6	VI. osztályú repülőtér
						NEV	szöveg		
						MEGLEVO	1	1	Meglévő
								2	Tervezett

19.	Bodmér Repülőtér	ASZ_repuloter	Közlekedésért felelős miniszter	Innovációs és Technológiai Minisztérium	poligon/pont	KATEGORIA	4	1	I. osztályú repülőtér
								2	II. osztályú repülőtér
								3	III. osztályú repülőtér
								4	IV. osztályú repülőtér
								5	V. osztályú repülőtér
								6	VI. osztályú repülőtér
20.	Bőny Repülőtér	ASZ_repuloter	Közlekedésért felelős miniszter	Innovációs és Technológiai Minisztérium	poligon/pont	NEV	szöveg		
						MEGLEVO	1	1	Meglévő
								2	Tervezett
						KATEGORIA	4	1	I. osztályú repülőtér
								2	II. osztályú repülőtér
								3	III. osztályú repülőtér
4	IV. osztályú repülőtér								
5	V. osztályú repülőtér								
6	VI. osztályú repülőtér								
21.	Budaörs mentőbázis	ASZ_repuloter	Közlekedésért felelős miniszter	Innovációs és Technológiai Minisztérium	poligon/pont	NEV	szöveg		
						MEGLEVO	1	1	Meglévő
								2	Tervezett
						KATEGORIA	5	1	I. osztályú repülőtér
								2	II. osztályú repülőtér
								3	III. osztályú repülőtér
4	IV. osztályú repülőtér								
5	V. osztályú repülőtér								
6	VI. osztályú repülőtér								
22.	Budaörs repülőtér	ASZ_repuloter	Közlekedésért felelős miniszter	Innovációs és Technológiai Minisztérium	poligon/pont	NEV	szöveg		
						MEGLEVO	1	1	Meglévő
								2	Tervezett
						KATEGORIA	4	1	I. osztályú repülőtér
								2	II. osztályú repülőtér
								3	III. osztályú repülőtér
4	IV. osztályú repülőtér								
5	V. osztályú repülőtér								
6	VI. osztályú repülőtér								

23.	Budapest Honvéd Kórház	ASZ_repuloter	Közlekedésért felelős miniszter	Innovációs és Technológiai Minisztérium	poligon/pont	NEV	szöveg		
						MEGLEVO	1	1	Meglévő
								2	Tervezett
						KATEGORIA	5	1	I. osztályú repülőtér
								2	II. osztályú repülőtér
								3	III. osztályú repülőtér
								4	IV. osztályú repülőtér
		5	V. osztályú repülőtér						
		6	VI. osztályú repülőtér						
24.	Budapest Liszt Ferenc Nemzetközi Repülőtér	ASZ_repuloter	Közlekedésért felelős miniszter	Innovációs és Technológiai Minisztérium	poligon/pont	NEV	szöveg		
						MEGLEVO	1	1	Meglévő
								2	Tervezett
						KATEGORIA	1	1	I. osztályú repülőtér
								2	II. osztályú repülőtér
								3	III. osztályú repülőtér
								4	IV. osztályú repülőtér
		5	V. osztályú repülőtér						
		6	VI. osztályú repülőtér						
25.	Budapest Merényi Gusztáv Kórház	ASZ_repuloter	Közlekedésért felelős miniszter	Innovációs és Technológiai Minisztérium	poligon/pont	NEV	szöveg		
						MEGLEVO	1	1	Meglévő
								2	Tervezett
						KATEGORIA	5	1	I. osztályú repülőtér
								2	II. osztályú repülőtér
								3	III. osztályú repülőtér
								4	IV. osztályú repülőtér
		5	V. osztályú repülőtér						
		6	VI. osztályú repülőtér						
26.	Budapest Szent Imre Kórház	ASZ_repuloter	Közlekedésért felelős miniszter	Innovációs és Technológiai Minisztérium	poligon/pont	NEV	szöveg		
						MEGLEVO	1	1	Meglévő
								2	Tervezett
						KATEGORIA	5	1	I. osztályú repülőtér
2	II. osztályú repülőtér								
		3	III. osztályú repülőtér						

						KATEGORIA	5	4	IV. osztályú repülőtér
								5	V. osztályú repülőtér
								6	VI. osztályú repülőtér
27.	Budapest Uzsoki Utcai Kórház	ASZ_repuloter	Közlekedésért felelős miniszter	Innovációs és Technológiai Minisztérium	poligon/pont	NEV	szöveg		
						MEGLEVO	1	1	Meglévő
								2	Tervezett
						KATEGORIA	5	1	I. osztályú repülőtér
								2	II. osztályú repülőtér
								3	III. osztályú repülőtér
								4	IV. osztályú repülőtér
								5	V. osztályú repülőtér
								6	VI. osztályú repülőtér
28.	Bük-fürdő repülőtér	ASZ_repuloter	Közlekedésért felelős miniszter	Innovációs és Technológiai Minisztérium	poligon/pont	NEV	szöveg		
						MEGLEVO	1	1	Meglévő
								2	Tervezett
						KATEGORIA	4	1	I. osztályú repülőtér
								2	II. osztályú repülőtér
								3	III. osztályú repülőtér
								4	IV. osztályú repülőtér
								5	V. osztályú repülőtér
								6	VI. osztályú repülőtér
29.	Cegléd repülőtér	ASZ_repuloter	Közlekedésért felelős miniszter	Innovációs és Technológiai Minisztérium	poligon/pont	NEV	szöveg		
						MEGLEVO	1	1	Meglévő
								2	Tervezett
						KATEGORIA	4	1	I. osztályú repülőtér
								2	II. osztályú repülőtér
								3	III. osztályú repülőtér
								4	IV. osztályú repülőtér
								5	V. osztályú repülőtér
								6	VI. osztályú repülőtér
						NEV	szöveg		
						MEGLEVO	1	1	Meglévő
								2	Tervezett

30.	Cserszegtomaj-Hévíz repülőtér	ASZ_repuloter	Közlekedésért felelős miniszter	Innovációs és Technológiai Minisztérium	poligon/pont	KATEGORIA	6	1	I. osztályú repülőtér
								2	II. osztályú repülőtér
								3	III. osztályú repülőtér
								4	IV. osztályú repülőtér
								5	V. osztályú repülőtér
								6	VI. osztályú repülőtér
31.	Csikéria repülőtér	ASZ_repuloter	Közlekedésért felelős miniszter	Innovációs és Technológiai Minisztérium	poligon/pont	NEV	szöveg		
						MEGLEVO	1	1	Meglévő
								2	Tervezett
						KATEGORIA	6	1	I. osztályú repülőtér
								2	II. osztályú repülőtér
								3	III. osztályú repülőtér
4	IV. osztályú repülőtér								
5	V. osztályú repülőtér								
6	VI. osztályú repülőtér								
32.	Dáka repülőtér	ASZ_repuloter	Közlekedésért felelős miniszter	Innovációs és Technológiai Minisztérium	poligon/pont	NEV	szöveg		
						MEGLEVO	1	1	Meglévő
								2	Tervezett
						KATEGORIA	4	1	I. osztályú repülőtér
								2	II. osztályú repülőtér
								3	III. osztályú repülőtér
4	IV. osztályú repülőtér								
5	V. osztályú repülőtér								
6	VI. osztályú repülőtér								
33.	Dány repülőtér	ASZ_repuloter	Közlekedésért felelős miniszter	Innovációs és Technológiai Minisztérium	poligon/pont	NEV	szöveg		
						MEGLEVO	1	1	Meglévő
								2	Tervezett
						KATEGORIA	6	1	I. osztályú repülőtér
								2	II. osztályú repülőtér
								3	III. osztályú repülőtér
4	IV. osztályú repülőtér								
5	V. osztályú repülőtér								
6	VI. osztályú repülőtér								



34.	Debrecen Knézy Gyula kórház	ASZ_repuloter	Közlekedésért felelős miniszter	Innovációs és Technológiai Minisztérium	poligon/pont	NEV	szöveg		
						MEGLEVO	1	1	Meglévő
								2	Tervezett
						KATEGORIA	5	1	I. osztályú repülőtér
								2	II. osztályú repülőtér
								3	III. osztályú repülőtér
								4	IV. osztályú repülőtér
		5	V. osztályú repülőtér						
		6	VI. osztályú repülőtér						
35.	Debrecen Klinika	ASZ_repuloter	Közlekedésért felelős miniszter	Innovációs és Technológiai Minisztérium	poligon/pont	NEV	szöveg		
						MEGLEVO	1	1	Meglévő
								2	Tervezett
						KATEGORIA	5	1	I. osztályú repülőtér
								2	II. osztályú repülőtér
								3	III. osztályú repülőtér
								4	IV. osztályú repülőtér
		5	V. osztályú repülőtér						
		6	VI. osztályú repülőtér						
36.	Debrecen Nemzetközi Repülőtér	ASZ_repuloter	Közlekedésért felelős miniszter	Innovációs és Technológiai Minisztérium	poligon/pont	NEV	szöveg		
						MEGLEVO	1	1	Meglévő
								2	Tervezett
						KATEGORIA	1	1	I. osztályú repülőtér
								2	II. osztályú repülőtér
								3	III. osztályú repülőtér
								4	IV. osztályú repülőtér
		5	V. osztályú repülőtér						
		6	VI. osztályú repülőtér						
37.	Dévaványa repülőtér	ASZ_repuloter	Közlekedésért felelős miniszter	Innovációs és Technológiai Minisztérium	poligon/pont	NEV	szöveg		
						MEGLEVO	1	1	Meglévő
								2	Tervezett
						KATEGORIA	6	1	I. osztályú repülőtér
2	II. osztályú repülőtér								
		3	III. osztályú repülőtér						

						KATEGORIA	6	4	IV. osztályú repülőtér
								5	V. osztályú repülőtér
								6	VI. osztályú repülőtér
38.	Dunabogdány repülőtér	ASZ_repuloter	Közlekedésért felelős miniszter	Innovációs és Technológiai Minisztérium	poligon/pont	NEV	szöveg		
						MEGLEVO	1	1	Meglévő
								2	Tervezett
						KATEGORIA	6	1	I. osztályú repülőtér
								2	II. osztályú repülőtér
								3	III. osztályú repülőtér
								4	IV. osztályú repülőtér
								5	V. osztályú repülőtér
								6	VI. osztályú repülőtér
39.	Dunakeszi repülőtér	ASZ_repuloter	Közlekedésért felelős miniszter	Innovációs és Technológiai Minisztérium	poligon/pont	NEV	szöveg		
						MEGLEVO	1	1	Meglévő
								2	Tervezett
						KATEGORIA	4	1	I. osztályú repülőtér
								2	II. osztályú repülőtér
								3	III. osztályú repülőtér
								4	IV. osztályú repülőtér
								5	V. osztályú repülőtér
								6	VI. osztályú repülőtér
40.	Dunakeszi repülőtér	ASZ_repuloter	Közlekedésért felelős miniszter	Innovációs és Technológiai Minisztérium	poligon/pont	NEV	szöveg		
						MEGLEVO	1	1	Meglévő
								2	Tervezett
						KATEGORIA	4	1	I. osztályú repülőtér
								2	II. osztályú repülőtér
								3	III. osztályú repülőtér
								4	IV. osztályú repülőtér
								5	V. osztályú repülőtér
								6	VI. osztályú repülőtér
						NEV	szöveg		
						MEGLEVO	1	1	Meglévő
								2	Tervezett

41.	Eger repülőtér	ASZ_repuloter	Közlekedésért felelős miniszter	Innovációs és Technológiai Minisztérium	poligon/pont	KATEGORIA	4	1	I. osztályú repülőtér
								2	II. osztályú repülőtér
								3	III. osztályú repülőtér
								4	IV. osztályú repülőtér
								5	V. osztályú repülőtér
								6	VI. osztályú repülőtér
42.	Farkashegy repülőtér	ASZ_repuloter	Közlekedésért felelős miniszter	Innovációs és Technológiai Minisztérium	poligon/pont	NEV	szöveg		
						MEGLEVO	1	1	Meglévő
								2	Tervezett
						KATEGORIA	4	1	I. osztályú repülőtér
								2	II. osztályú repülőtér
								3	III. osztályú repülőtér
4	IV. osztályú repülőtér								
5	V. osztályú repülőtér								
6	VI. osztályú repülőtér								
43.	Fertőszentmiklós repülőtér	ASZ_repuloter	Közlekedésért felelős miniszter	Innovációs és Technológiai Minisztérium	poligon/pont	NEV	szöveg		
						MEGLEVO	1	1	Meglévő
								2	Tervezett
						KATEGORIA	4	1	I. osztályú repülőtér
								2	II. osztályú repülőtér
								3	III. osztályú repülőtér
4	IV. osztályú repülőtér								
5	V. osztályú repülőtér								
6	VI. osztályú repülőtér								
44.	Gödöllő repülőtér	ASZ_repuloter	Közlekedésért felelős miniszter	Innovációs és Technológiai Minisztérium	poligon/pont	NEV	szöveg		
						MEGLEVO	1	1	Meglévő
								2	Tervezett
						KATEGORIA	4	1	I. osztályú repülőtér
								2	II. osztályú repülőtér
								3	III. osztályú repülőtér
4	IV. osztályú repülőtér								
5	V. osztályú repülőtér								
6	VI. osztályú repülőtér								

45.	Gyöngyös repülőtér	ASZ_repuloter	Közlekedésért felelős miniszter	Innovációs és Technológiai Minisztérium	poligon/pont	NEV	szöveg		
						MEGLEVO	1	1	Meglévő
								2	Tervezett
						KATEGORIA	4	1	I. osztályú repülőtér
								2	II. osztályú repülőtér
								3	III. osztályú repülőtér
								4	IV. osztályú repülőtér
		5	V. osztályú repülőtér						
		6	VI. osztályú repülőtér						
46.	Győr Petz Aladár Kórház	ASZ_repuloter	Közlekedésért felelős miniszter	Innovációs és Technológiai Minisztérium	poligon/pont	NEV	szöveg		
						MEGLEVO	1	1	Meglévő
								2	Tervezett
						KATEGORIA	5	1	I. osztályú repülőtér
								2	II. osztályú repülőtér
								3	III. osztályú repülőtér
								4	IV. osztályú repülőtér
		5	V. osztályú repülőtér						
		6	VI. osztályú repülőtér						
47.	Győr-Pér repülőtér	ASZ_repuloter	Közlekedésért felelős miniszter	Innovációs és Technológiai Minisztérium	poligon/pont	NEV	szöveg		
						MEGLEVO	1	1	Meglévő
								2	Tervezett
						KATEGORIA	2	1	I. osztályú repülőtér
								2	II. osztályú repülőtér
								3	III. osztályú repülőtér
								4	IV. osztályú repülőtér
		5	V. osztályú repülőtér						
		6	VI. osztályú repülőtér						
48.	Győrújbarát Repülőtér	ASZ_repuloter	Közlekedésért felelős miniszter	Innovációs és Technológiai Minisztérium	poligon/pont	NEV	szöveg		
						MEGLEVO	1	1	Meglévő
								2	Tervezett
						KATEGORIA	1	1	I. osztályú repülőtér
		2	II. osztályú repülőtér						
		3	III. osztályú repülőtér						

						KATEGORIA	4	4	IV. osztályú repülőtér
								5	V. osztályú repülőtér
								6	VI. osztályú repülőtér
49.	Gyula Pándy Kálmán Kórház	ASZ_repuloter	Közlekedésért felelős miniszter	Innovációs és Technológiai Minisztérium	poligon/pont	NEV	szöveg		
						MEGLEVO	1	1	Meglévő
								2	Tervezett
						KATEGORIA	5	1	I. osztályú repülőtér
								2	II. osztályú repülőtér
								3	III. osztályú repülőtér
								4	IV. osztályú repülőtér
								5	V. osztályú repülőtér
								6	VI. osztályú repülőtér
50.	Gyúró Repülőtér	ASZ_repuloter	Közlekedésért felelős miniszter	Innovációs és Technológiai Minisztérium	poligon/pont	NEV	szöveg		
						MEGLEVO	1	1	Meglévő
								2	Tervezett
						KATEGORIA	4	1	I. osztályú repülőtér
								2	II. osztályú repülőtér
								3	III. osztályú repülőtér
								4	IV. osztályú repülőtér
								5	V. osztályú repülőtér
								6	VI. osztályú repülőtér
51.	Hajdúszoboszló Repülőtér	ASZ_repuloter	Közlekedésért felelős miniszter	Innovációs és Technológiai Minisztérium	poligon/pont	NEV	szöveg		
						MEGLEVO	1	1	Meglévő
								2	Tervezett
						KATEGORIA	4	1	I. osztályú repülőtér
								2	II. osztályú repülőtér
								3	III. osztályú repülőtér
								4	IV. osztályú repülőtér
								5	V. osztályú repülőtér
								6	VI. osztályú repülőtér
						NEV	szöveg		
						MEGLEVO	1	1	Meglévő
								2	Tervezett

52.	Hajmáskér Repülőtér	ASZ_repuloter	Közlekedésért felelős miniszter	Innovációs és Technológiai Minisztérium	poligon/pont	KATEGORIA	4	1	I. osztályú repülőtér
								2	II. osztályú repülőtér
								3	III. osztályú repülőtér
								4	IV. osztályú repülőtér
								5	V. osztályú repülőtér
								6	VI. osztályú repülőtér
53.	Halászi Repülőtér	ASZ_repuloter	Közlekedésért felelős miniszter	Innovációs és Technológiai Minisztérium	poligon/pont	NEV	szöveg		
						MEGLEVO	1	1	Meglévő
								2	Tervezett
						KATEGORIA	6	1	I. osztályú repülőtér
								2	II. osztályú repülőtér
								3	III. osztályú repülőtér
4	IV. osztályú repülőtér								
5	V. osztályú repülőtér								
6	VI. osztályú repülőtér								
54.	Háromhatárhegyi Repülőtér	ASZ_repuloter	Közlekedésért felelős miniszter	Innovációs és Technológiai Minisztérium	poligon/pont	NEV	szöveg		
						MEGLEVO	1	1	Meglévő
								2	Tervezett
						KATEGORIA	4	1	I. osztályú repülőtér
								2	II. osztályú repülőtér
								3	III. osztályú repülőtér
4	IV. osztályú repülőtér								
5	V. osztályú repülőtér								
6	VI. osztályú repülőtér								
55.	Hatvan Albert Schweitzer Kórház - Rendelőintézet	ASZ_repuloter	Közlekedésért felelős miniszter	Innovációs és Technológiai Minisztérium	poligon/pont	NEV	szöveg		
						MEGLEVO	1	1	Meglévő
								2	Tervezett
						KATEGORIA	5	1	I. osztályú repülőtér
								2	II. osztályú repülőtér
								3	III. osztályú repülőtér
4	IV. osztályú repülőtér								
5	V. osztályú repülőtér								
6	VI. osztályú repülőtér								

56.	Hertelendy Repülőtér	ASZ_repuloter	Közlekedésért felelős miniszter	Innovációs és Technológiai Minisztérium	poligon/pont	NEV	szöveg		
						MEGLEVO	1	1	Meglévő
								2	Tervezett
						KATEGORIA	4	1	I. osztályú repülőtér
								2	II. osztályú repülőtér
								3	III. osztályú repülőtér
								4	IV. osztályú repülőtér
		5	V. osztályú repülőtér						
		6	VI. osztályú repülőtér						
57.	Hévíz-Balaton Repülőtér	ASZ_repuloter	Közlekedésért felelős miniszter	Innovációs és Technológiai Minisztérium	poligon/pont	NEV	szöveg		
						MEGLEVO	1	1	Meglévő
								2	Tervezett
						KATEGORIA	1	1	I. osztályú repülőtér
								2	II. osztályú repülőtér
								3	III. osztályú repülőtér
								4	IV. osztályú repülőtér
		5	V. osztályú repülőtér						
		6	VI. osztályú repülőtér						
58.	Hódmezővásárhely Repülőtér	ASZ_repuloter	Közlekedésért felelős miniszter	Innovációs és Technológiai Minisztérium	poligon/pont	NEV	szöveg		
						MEGLEVO	1	1	Meglévő
								2	Tervezett
						KATEGORIA	4	1	I. osztályú repülőtér
								2	II. osztályú repülőtér
								3	III. osztályú repülőtér
								4	IV. osztályú repülőtér
		5	V. osztályú repülőtér						
		6	VI. osztályú repülőtér						
59.	id. Rubik Ernő Repülőtér	ASZ_repuloter	Közlekedésért felelős miniszter	Innovációs és Technológiai Minisztérium	poligon/pont	NEV	szöveg		
						MEGLEVO	1	1	Meglévő
								2	Tervezett
						KATEGORIA	1	1	I. osztályú repülőtér
2	II. osztályú repülőtér								
		3	III. osztályú repülőtér						

						KATEGORIA	4	4	IV. osztályú repülőtér
								5	V. osztályú repülőtér
								6	VI. osztályú repülőtér
60.	Jakabszállás Repülőtér	ASZ_repuloter	Közlekedésért felelős miniszter	Innovációs és Technológiai Minisztérium	poligon/pont	NEV	szöveg		
						MEGLEVO	1	1	Meglévő
								2	Tervezett
						KATEGORIA	4	1	I. osztályú repülőtér
								2	II. osztályú repülőtér
								3	III. osztályú repülőtér
								4	IV. osztályú repülőtér
								5	V. osztályú repülőtér
								6	VI. osztályú repülőtér
61.	Kadarkút Repülőtér	ASZ_repuloter	Közlekedésért felelős miniszter	Innovációs és Technológiai Minisztérium	poligon/pont	NEV	szöveg		
						MEGLEVO	1	1	Meglévő
								2	Tervezett
						KATEGORIA	4	1	I. osztályú repülőtér
								2	II. osztályú repülőtér
								3	III. osztályú repülőtér
								4	IV. osztályú repülőtér
								5	V. osztályú repülőtér
								6	VI. osztályú repülőtér
62.	Kalocsa-Foktő Repülőtér	ASZ_repuloter	Közlekedésért felelős miniszter	Innovációs és Technológiai Minisztérium	poligon/pont	NEV	szöveg		
						MEGLEVO	1	1	Meglévő
								2	Tervezett
						KATEGORIA	4	1	I. osztályú repülőtér
								2	II. osztályú repülőtér
								3	III. osztályú repülőtér
								4	IV. osztályú repülőtér
								5	V. osztályú repülőtér
								6	VI. osztályú repülőtér
						NEV	szöveg		
						MEGLEVO	1	1	Meglévő
								2	Tervezett



63.	Kaposújalk Repülőtér	ASZ_repuloter	Közlekedésért felelős miniszter	Innovációs és Technológiai Minisztérium	poligon/pont	KATEGORIA	4	1	I. osztályú repülőtér
								2	II. osztályú repülőtér
								3	III. osztályú repülőtér
								4	IV. osztályú repülőtér
								5	V. osztályú repülőtér
								6	VI. osztályú repülőtér
64.	Kaposvár Kaposi Mór Kórház	ASZ_repuloter	Közlekedésért felelős miniszter	Innovációs és Technológiai Minisztérium	poligon/pont	NEV	szöveg		
						MEGLEVO	1	1	Meglévő
								2	Tervezett
						KATEGORIA	5	1	I. osztályú repülőtér
								2	II. osztályú repülőtér
								3	III. osztályú repülőtér
4	IV. osztályú repülőtér								
5	V. osztályú repülőtér								
6	VI. osztályú repülőtér								
65.	Kecel Heliport	ASZ_repuloter	Közlekedésért felelős miniszter	Innovációs és Technológiai Minisztérium	poligon/pont	NEV	szöveg		
						MEGLEVO	1	1	Meglévő
								2	Tervezett
						KATEGORIA	3	1	I. osztályú repülőtér
								2	II. osztályú repülőtér
								3	III. osztályú repülőtér
4	IV. osztályú repülőtér								
5	V. osztályú repülőtér								
6	VI. osztályú repülőtér								
66.	Kecskéd	ASZ_repuloter	Közlekedésért felelős miniszter	Innovációs és Technológiai Minisztérium	poligon/pont	NEV	szöveg		
						MEGLEVO	1	1	Meglévő
								2	Tervezett
						KATEGORIA	4	1	I. osztályú repülőtér
								2	II. osztályú repülőtér
								3	III. osztályú repülőtér
4	IV. osztályú repülőtér								
5	V. osztályú repülőtér								
6	VI. osztályú repülőtér								

67.	Kecskemét Kórház	ASZ_repuloter	Közlekedésért felelős miniszter	Innovációs és Technológiai Minisztérium	poligon/pont	NEV	szöveg		
						MEGLEVO	1	1	Meglévő
								2	Tervezett
						KATEGORIA	5	1	I. osztályú repülőtér
								2	II. osztályú repülőtér
								3	III. osztályú repülőtér
								4	IV. osztályú repülőtér
		5	V. osztályú repülőtér						
		6	VI. osztályú repülőtér						
68.	Kiskőrös Repülőtér	ASZ_repuloter	Közlekedésért felelős miniszter	Innovációs és Technológiai Minisztérium	poligon/pont	NEV	szöveg		
						MEGLEVO	1	1	Meglévő
								2	Tervezett
						KATEGORIA	4	1	I. osztályú repülőtér
								2	II. osztályú repülőtér
								3	III. osztályú repülőtér
								4	IV. osztályú repülőtér
		5	V. osztályú repülőtér						
		6	VI. osztályú repülőtér						
69.	Kiskunfélegyházi Repülőtér	ASZ_repuloter	Közlekedésért felelős miniszter	Innovációs és Technológiai Minisztérium	poligon/pont	NEV	szöveg		
						MEGLEVO	1	1	Meglévő
								2	Tervezett
						KATEGORIA	4	1	I. osztályú repülőtér
								2	II. osztályú repülőtér
								3	III. osztályú repülőtér
								4	IV. osztályú repülőtér
		5	V. osztályú repülőtér						
		6	VI. osztályú repülőtér						
70.	Kiskunhalas Semmelweis Kórház	ASZ_repuloter	Közlekedésért felelős miniszter	Innovációs és Technológiai Minisztérium	poligon/pont	NEV	szöveg		
						MEGLEVO	1	1	Meglévő
								2	Tervezett
						KATEGORIA	5	1	I. osztályú repülőtér
2	II. osztályú repülőtér								
		3	III. osztályú repülőtér						

								4	IV. osztályú repülőtér
								5	V. osztályú repülőtér
								6	VI. osztályú repülőtér
71.	Kiskunhalas-Füzespuszta Repülőtér	ASZ_repuloter	Közlekedésért felelős miniszter	Innovációs és Technológiai Minisztérium	poligon/pont	NEV	szöveg		
						MEGLEVO	1	1	Meglévő
								2	Tervezett
						KATEGORIA	4	1	I. osztályú repülőtér
								2	II. osztályú repülőtér
								3	III. osztályú repülőtér
								4	IV. osztályú repülőtér
								5	V. osztályú repülőtér
								6	VI. osztályú repülőtér
72.	Kiskunlacháza Repülőtér	ASZ_repuloter	Közlekedésért felelős miniszter	Innovációs és Technológiai Minisztérium	poligon/pont	NEV	szöveg		
						MEGLEVO	1	1	Meglévő
								2	Tervezett
						KATEGORIA	4	1	I. osztályú repülőtér
								2	II. osztályú repülőtér
								3	III. osztályú repülőtér
								4	IV. osztályú repülőtér
								5	V. osztályú repülőtér
								6	VI. osztályú repülőtér
73.	Kislőd Repülőtér	ASZ_repuloter	Közlekedésért felelős miniszter	Innovációs és Technológiai Minisztérium	poligon/pont	NEV	szöveg		
						MEGLEVO	1	1	Meglévő
								2	Tervezett
						KATEGORIA	6	1	I. osztályú repülőtér
								2	II. osztályú repülőtér
								3	III. osztályú repülőtér
								4	IV. osztályú repülőtér
								5	V. osztályú repülőtér
								6	VI. osztályú repülőtér
						NEV	szöveg		
						MEGLEVO	1	1	Meglévő
								2	Tervezett

74.	Kunmadaras Repülőtér	ASZ_repuloter	Közlekedésért felelős miniszter	Innovációs és Technológiai Minisztérium	poligon/pont	KATEGORIA	4	1	I. osztályú repülőtér
								2	II. osztályú repülőtér
								3	III. osztályú repülőtér
								4	IV. osztályú repülőtér
								5	V. osztályú repülőtér
								6	VI. osztályú repülőtér
75.	Maklár Repülőtér	ASZ_repuloter	Közlekedésért felelős miniszter	Innovációs és Technológiai Minisztérium	poligon/pont	NEV	szöveg		
						MEGLEVO	1	1	Meglévő
								2	Tervezett
						KATEGORIA	4	1	I. osztályú repülőtér
								2	II. osztályú repülőtér
								3	III. osztályú repülőtér
4	IV. osztályú repülőtér								
5	V. osztályú repülőtér								
6	VI. osztályú repülőtér								
76.	Martfű Repülőtér	ASZ_repuloter	Közlekedésért felelős miniszter	Innovációs és Technológiai Minisztérium	poligon/pont	NEV	szöveg		
						MEGLEVO	1	1	Meglévő
								2	Tervezett
						KATEGORIA	6	1	I. osztályú repülőtér
								2	II. osztályú repülőtér
								3	III. osztályú repülőtér
4	IV. osztályú repülőtér								
5	V. osztályú repülőtér								
6	VI. osztályú repülőtér								
77.	Matkópuszta Airport	ASZ_repuloter	Közlekedésért felelős miniszter	Innovációs és Technológiai Minisztérium	poligon/pont	NEV	szöveg		
						MEGLEVO	1	1	Meglévő
								2	Tervezett
						KATEGORIA	4	1	I. osztályú repülőtér
								2	II. osztályú repülőtér
								3	III. osztályú repülőtér
4	IV. osztályú repülőtér								
5	V. osztályú repülőtér								
6	VI. osztályú repülőtér								

78.	Miskolc Megyei Kórház	ASZ_repuloter	Közlekedésért felelős miniszter	Innovációs és Technológiai Minisztérium	poligon/pont	NEV	szöveg		
						MEGLEVO	1	1	Meglévő
								2	Tervezett
						KATEGORIA	5	1	I. osztályú repülőtér
								2	II. osztályú repülőtér
								3	III. osztályú repülőtér
								4	IV. osztályú repülőtér
		5	V. osztályú repülőtér						
		6	VI. osztályú repülőtér						
79.	Miskolc Repülőtér	ASZ_repuloter	Közlekedésért felelős miniszter	Innovációs és Technológiai Minisztérium	poligon/pont	NEV	szöveg		
						MEGLEVO	1	1	Meglévő
								2	Tervezett
						KATEGORIA	4	1	I. osztályú repülőtér
								2	II. osztályú repülőtér
								3	III. osztályú repülőtér
								4	IV. osztályú repülőtér
		5	V. osztályú repülőtér						
		6	VI. osztályú repülőtér						
80.	Nagykanizsa Repülőtér	ASZ_repuloter	Közlekedésért felelős miniszter	Innovációs és Technológiai Minisztérium	poligon/pont	NEV	szöveg		
						MEGLEVO	1	1	Meglévő
								2	Tervezett
						KATEGORIA	4	1	I. osztályú repülőtér
								2	II. osztályú repülőtér
								3	III. osztályú repülőtér
								4	IV. osztályú repülőtér
		5	V. osztályú repülőtér						
		6	VI. osztályú repülőtér						
81.	Nyíregyházi Kórház	ASZ_repuloter	Közlekedésért felelős miniszter	Innovációs és Technológiai Minisztérium	poligon/pont	NEV	szöveg		
						MEGLEVO	1	1	Meglévő
								2	Tervezett
						KATEGORIA	5	1	I. osztályú repülőtér
2	II. osztályú repülőtér								
		3	III. osztályú repülőtér						

								4	IV. osztályú repülőtér
								5	V. osztályú repülőtér
								6	VI. osztályú repülőtér
82.	Nyíregyházi Repülőtér	ASZ_repuloter	Közlekedésért felelős miniszter	Innovációs és Technológiai Minisztérium	poligon/pont	NEV	szöveg		
						MEGLEVO	1	1	Meglévő
								2	Tervezett
						KATEGORIA	2	1	I. osztályú repülőtér
								2	II. osztályú repülőtér
								3	III. osztályú repülőtér
								4	IV. osztályú repülőtér
								5	V. osztályú repülőtér
								6	VI. osztályú repülőtér
83.	Őcsényi Repülőtér	ASZ_repuloter	Közlekedésért felelős miniszter	Innovációs és Technológiai Minisztérium	poligon/pont	NEV	szöveg		
						MEGLEVO	1	1	Meglévő
								2	Tervezett
						KATEGORIA	4	1	I. osztályú repülőtér
								2	II. osztályú repülőtér
								3	III. osztályú repülőtér
								4	IV. osztályú repülőtér
								5	V. osztályú repülőtér
								6	VI. osztályú repülőtér
84.	Öskü Airport	ASZ_repuloter	Közlekedésért felelős miniszter	Innovációs és Technológiai Minisztérium	poligon/pont	NEV	szöveg		
						MEGLEVO	1	1	Meglévő
								2	Tervezett
						KATEGORIA	4	1	I. osztályú repülőtér
								2	II. osztályú repülőtér
								3	III. osztályú repülőtér
								4	IV. osztályú repülőtér
								5	V. osztályú repülőtér
								6	VI. osztályú repülőtér
						NEV	szöveg		
						MEGLEVO	1	1	Meglévő
								2	Tervezett

85.	Papkutapuszta Repülőtér	ASZ_repuloter	Közlekedésért felelős miniszter	Innovációs és Technológiai Minisztérium	poligon/pont	KATEGORIA	4	1	I. osztályú repülőtér
								2	II. osztályú repülőtér
								3	III. osztályú repülőtér
								4	IV. osztályú repülőtér
								5	V. osztályú repülőtér
								6	VI. osztályú repülőtér
86.	Pécs Klinikai Központ	ASZ_repuloter	Közlekedésért felelős miniszter	Innovációs és Technológiai Minisztérium	poligon/pont	NEV	szöveg		
						MEGLEVO	1	1	Meglévő
								2	Tervezett
						KATEGORIA	5	1	I. osztályú repülőtér
								2	II. osztályú repülőtér
								3	III. osztályú repülőtér
4	IV. osztályú repülőtér								
5	V. osztályú repülőtér								
6	VI. osztályú repülőtér								
87.	Pécs-Pogányi Repülőtér	ASZ_repuloter	Közlekedésért felelős miniszter	Innovációs és Technológiai Minisztérium	poligon/pont	NEV	szöveg		
						MEGLEVO	1	1	Meglévő
								2	Tervezett
						KATEGORIA	2	1	I. osztályú repülőtér
								2	II. osztályú repülőtér
								3	III. osztályú repülőtér
4	IV. osztályú repülőtér								
5	V. osztályú repülőtér								
6	VI. osztályú repülőtér								
88.	Piusz-Pusztai Repülőtér	ASZ_repuloter	Közlekedésért felelős miniszter	Innovációs és Technológiai Minisztérium	poligon/pont	NEV	szöveg		
						MEGLEVO	1	1	Meglévő
								2	Tervezett
						KATEGORIA	4	1	I. osztályú repülőtér
								2	II. osztályú repülőtér
								3	III. osztályú repülőtér
4	IV. osztályú repülőtér								
5	V. osztályú repülőtér								
6	VI. osztályú repülőtér								

89.	Plangi Airport	ASZ_repuloter	Közlekedésért felelős miniszter	Innovációs és Technológiai Minisztérium	poligon/pont	NEV	szöveg		
						MEGLEVO	1	1	Meglévő
								2	Tervezett
						KATEGORIA	4	1	I. osztályú repülőtér
								2	II. osztályú repülőtér
								3	III. osztályú repülőtér
								4	IV. osztályú repülőtér
		5	V. osztályú repülőtér						
		6	VI. osztályú repülőtér						
90.	Pusztacsalád Repülőtér	ASZ_repuloter	Közlekedésért felelős miniszter	Innovációs és Technológiai Minisztérium	poligon/pont	NEV	szöveg		
						MEGLEVO	1	1	Meglévő
								2	Tervezett
						KATEGORIA	4	1	I. osztályú repülőtér
								2	II. osztályú repülőtér
								3	III. osztályú repülőtér
								4	IV. osztályú repülőtér
		5	V. osztályú repülőtér						
		6	VI. osztályú repülőtér						
91.	Pusztaszer	ASZ_repuloter	Közlekedésért felelős miniszter	Innovációs és Technológiai Minisztérium	poligon/pont	NEV	szöveg		
						MEGLEVO	1	1	Meglévő
								2	Tervezett
						KATEGORIA	4	1	I. osztályú repülőtér
								2	II. osztályú repülőtér
								3	III. osztályú repülőtér
								4	IV. osztályú repülőtér
		5	V. osztályú repülőtér						
		6	VI. osztályú repülőtér						
92.	Pusztaszer West Repülőtér	ASZ_repuloter	Közlekedésért felelős miniszter	Innovációs és Technológiai Minisztérium	poligon/pont	NEV	szöveg		
						MEGLEVO	1	1	Meglévő
								2	Tervezett
						KATEGORIA	1	1	I. osztályú repülőtér
2	II. osztályú repülőtér								
		3	III. osztályú repülőtér						



						KATEGORIA	4	4	IV. osztályú repülőtér
								5	V. osztályú repülőtér
								6	VI. osztályú repülőtér
93.	Rétság Repülőtér	ASZ_repuloter	Közlekedésért felelős miniszter	Innovációs és Technológiai Minisztérium	poligon/pont	NEV	szöveg		
						MEGLEVO	1	1	Meglévő
								2	Tervezett
						KATEGORIA	6	1	I. osztályú repülőtér
								2	II. osztályú repülőtér
								3	III. osztályú repülőtér
								4	IV. osztályú repülőtér
								5	V. osztályú repülőtér
								6	VI. osztályú repülőtér
94.	Sárszentmihály Repülőtér	ASZ_repuloter	Közlekedésért felelős miniszter	Innovációs és Technológiai Minisztérium	poligon/pont	NEV	szöveg		
						MEGLEVO	1	1	Meglévő
								2	Tervezett
						KATEGORIA	4	1	I. osztályú repülőtér
								2	II. osztályú repülőtér
								3	III. osztályú repülőtér
								4	IV. osztályú repülőtér
								5	V. osztályú repülőtér
								6	VI. osztályú repülőtér
95.	Siófok Kórház-Rendelőintézet	ASZ_repuloter	Közlekedésért felelős miniszter	Innovációs és Technológiai Minisztérium	poligon/pont	NEV	szöveg		
						MEGLEVO	1	1	Meglévő
								2	Tervezett
						KATEGORIA	5	1	I. osztályú repülőtér
								2	II. osztályú repülőtér
								3	III. osztályú repülőtér
								4	IV. osztályú repülőtér
								5	V. osztályú repülőtér
								6	VI. osztályú repülőtér
						NEV	szöveg		
						MEGLEVO	1	1	Meglévő
								2	Tervezett

96.	Siófok-Kiliti Repülőtér	ASZ_repuloter	Közlekedésért felelős miniszter	Innovációs és Technológiai Minisztérium	poligon/pont	KATEGORIA	4	1	I. osztályú repülőtér
								2	II. osztályú repülőtér
								3	III. osztályú repülőtér
								4	IV. osztályú repülőtér
								5	V. osztályú repülőtér
								6	VI. osztályú repülőtér
97.	Sitke Repülőtér	ASZ_repuloter	Közlekedésért felelős miniszter	Innovációs és Technológiai Minisztérium	poligon/pont	NEV	szöveg		
						MEGLEVO	1	1	Meglévő
								2	Tervezett
						KATEGORIA	4	1	I. osztályú repülőtér
								2	II. osztályú repülőtér
								3	III. osztályú repülőtér
4	IV. osztályú repülőtér								
5	V. osztályú repülőtér								
6	VI. osztályú repülőtér								
98.	Soltvadkert Repülőtér	ASZ_repuloter	Közlekedésért felelős miniszter	Innovációs és Technológiai Minisztérium	poligon/pont	NEV	szöveg		
						MEGLEVO	1	1	Meglévő
								2	Tervezett
						KATEGORIA	6	1	I. osztályú repülőtér
								2	II. osztályú repülőtér
								3	III. osztályú repülőtér
4	IV. osztályú repülőtér								
5	V. osztályú repülőtér								
6	VI. osztályú repülőtér								
99.	Surjány Repülőtér	ASZ_repuloter	Közlekedésért felelős miniszter	Innovációs és Technológiai Minisztérium	poligon/pont	NEV	szöveg		
						MEGLEVO	1	1	Meglévő
								2	Tervezett
						KATEGORIA	4	1	I. osztályú repülőtér
								2	II. osztályú repülőtér
								3	III. osztályú repülőtér
4	IV. osztályú repülőtér								
5	V. osztályú repülőtér								
6	VI. osztályú repülőtér								

100.	Szabadszállás Repülőtér	ASZ_repuloter	Közlekedésért felelős miniszter	Innovációs és Technológiai Minisztérium	poligon/pont	NEV	szöveg		
						MEGLEVO	1	1	Meglévő
								2	Tervezett
						KATEGORIA	4	1	I. osztályú repülőtér
								2	II. osztályú repülőtér
								3	III. osztályú repülőtér
								4	IV. osztályú repülőtér
		5	V. osztályú repülőtér						
		6	VI. osztályú repülőtér						
101.	Szarvas Repülőtér	ASZ_repuloter	Közlekedésért felelős miniszter	Innovációs és Technológiai Minisztérium	poligon/pont	NEV	szöveg		
						MEGLEVO	1	1	Meglévő
								2	Tervezett
						KATEGORIA	4	1	I. osztályú repülőtér
								2	II. osztályú repülőtér
								3	III. osztályú repülőtér
								4	IV. osztályú repülőtér
		5	V. osztályú repülőtér						
		6	VI. osztályú repülőtér						
102.	Szatymaz Repülőtér	ASZ_repuloter	Közlekedésért felelős miniszter	Innovációs és Technológiai Minisztérium	poligon/pont	NEV	szöveg		
						MEGLEVO	1	1	Meglévő
								2	Tervezett
						KATEGORIA	4	1	I. osztályú repülőtér
								2	II. osztályú repülőtér
								3	III. osztályú repülőtér
								4	IV. osztályú repülőtér
		5	V. osztályú repülőtér						
		6	VI. osztályú repülőtér						
103.	Szeged Klinika Központ	ASZ_repuloter	Közlekedésért felelős miniszter	Innovációs és Technológiai Minisztérium	poligon/pont	NEV	szöveg		
						MEGLEVO	1	1	Meglévő
								2	Tervezett
						KATEGORIA	5	1	I. osztályú repülőtér
								2	II. osztályú repülőtér
		3	III. osztályú repülőtér						

								4	IV. osztályú repülőtér
								5	V. osztályú repülőtér
								6	VI. osztályú repülőtér
104.	Szeged Repülőtér	ASZ_repuloter	Közlekedésért felelős miniszter	Innovációs és Technológiai Minisztérium	poligon/pont	NEV	szöveg		
						MEGLEVO	1	1	Meglévő
								2	Tervezett
						KATEGORIA	2	1	I. osztályú repülőtér
								2	II. osztályú repülőtér
								3	III. osztályú repülőtér
								4	IV. osztályú repülőtér
								5	V. osztályú repülőtér
								6	VI. osztályú repülőtér
105.	Szentes Bugyi István Kórház	ASZ_repuloter	Közlekedésért felelős miniszter	Innovációs és Technológiai Minisztérium	poligon/pont	NEV	szöveg		
						MEGLEVO	1	1	Meglévő
								2	Tervezett
						KATEGORIA	5	1	I. osztályú repülőtér
								2	II. osztályú repülőtér
								3	III. osztályú repülőtér
								4	IV. osztályú repülőtér
								5	V. osztályú repülőtér
								6	VI. osztályú repülőtér
106.	Szentes Repülőtér	ASZ_repuloter	Közlekedésért felelős miniszter	Innovációs és Technológiai Minisztérium	poligon/pont	NEV	szöveg		
						MEGLEVO	1	1	Meglévő
								2	Tervezett
						KATEGORIA	4	1	I. osztályú repülőtér
								2	II. osztályú repülőtér
								3	III. osztályú repülőtér
								4	IV. osztályú repülőtér
								5	V. osztályú repülőtér
								6	VI. osztályú repülőtér
						NEV	szöveg		
						MEGLEVO	1	1	Meglévő
								2	Tervezett

107.	Szentkirályszabadja Repülőtér	ASZ_repuloter	Közlekedésért felelős miniszter	Innovációs és Technológiai Minisztérium	poligon/pont	KATEGORIA	4	1	I. osztályú repülőtér
								2	II. osztályú repülőtér
								3	III. osztályú repülőtér
								4	IV. osztályú repülőtér
								5	V. osztályú repülőtér
								6	VI. osztályú repülőtér
108.	Szigetköz Repülőtér	ASZ_repuloter	Közlekedésért felelős miniszter	Innovációs és Technológiai Minisztérium	poligon/pont	NEV	szöveg		
						MEGLEVO	1	1	Meglévő
								2	Tervezett
						KATEGORIA	4	1	I. osztályú repülőtér
								2	II. osztályú repülőtér
								3	III. osztályú repülőtér
4	IV. osztályú repülőtér								
5	V. osztályú repülőtér								
6	VI. osztályú repülőtér								
109.	Szigetvári Kórház	ASZ_repuloter	Közlekedésért felelős miniszter	Innovációs és Technológiai Minisztérium	poligon/pont	NEV	szöveg		
						MEGLEVO	1	1	Meglévő
								2	Tervezett
						KATEGORIA	5	1	I. osztályú repülőtér
								2	II. osztályú repülőtér
								3	III. osztályú repülőtér
4	IV. osztályú repülőtér								
5	V. osztályú repülőtér								
6	VI. osztályú repülőtér								
110.	Szolnok Hetényi Géza Kórház	ASZ_repuloter	Közlekedésért felelős miniszter	Innovációs és Technológiai Minisztérium	poligon/pont	NEV	szöveg		
						MEGLEVO	1	1	Meglévő
								2	Tervezett
						KATEGORIA	5	1	I. osztályú repülőtér
								2	II. osztályú repülőtér
								3	III. osztályú repülőtér
4	IV. osztályú repülőtér								
5	V. osztályú repülőtér								
6	VI. osztályú repülőtér								

111.	Szolnok-Szandaszőlős Repülőtér	ASZ_repuloter	Közlekedésért felelős miniszter	Innovációs és Technológiai Minisztérium	poligon/pont	NEV	szöveg		
						MEGLEVO	1	1	Meglévő
								2	Tervezett
						KATEGORIA	4	1	I. osztályú repülőtér
								2	II. osztályú repülőtér
								3	III. osztályú repülőtér
								4	IV. osztályú repülőtér
		5	V. osztályú repülőtér						
		6	VI. osztályú repülőtér						
112.	Szombathely Markusovszky Kórház	ASZ_repuloter	Közlekedésért felelős miniszter	Innovációs és Technológiai Minisztérium	poligon/pont	NEV	szöveg		
						MEGLEVO	1	1	Meglévő
								2	Tervezett
						KATEGORIA	5	1	I. osztályú repülőtér
								2	II. osztályú repülőtér
								3	III. osztályú repülőtér
								4	IV. osztályú repülőtér
		5	V. osztályú repülőtér						
		6	VI. osztályú repülőtér						
113.	Szombathely Repülőtér	ASZ_repuloter	Közlekedésért felelős miniszter	Innovációs és Technológiai Minisztérium	poligon/pont	NEV	szöveg		
						MEGLEVO	1	1	Meglévő
								2	Tervezett
						KATEGORIA	4	1	I. osztályú repülőtér
								2	II. osztályú repülőtér
								3	III. osztályú repülőtér
								4	IV. osztályú repülőtér
		5	V. osztályú repülőtér						
		6	VI. osztályú repülőtér						
114.	Tápiószentmárton Repülőtér	ASZ_repuloter	Közlekedésért felelős miniszter	Innovációs és Technológiai Minisztérium	poligon/pont	NEV	szöveg		
						MEGLEVO	1	1	Meglévő
								2	Tervezett
						KATEGORIA	1	1	I. osztályú repülőtér
			2	II. osztályú repülőtér					
			3	III. osztályú repülőtér					

						KATEGORIA	4	4	IV. osztályú repülőtér
								5	V. osztályú repülőtér
								6	VI. osztályú repülőtér
115.	Tapolca Repülőtér	ASZ_repuloter	Közlekedésért felelős miniszter	Innovációs és Technológiai Minisztérium	poligon/pont	NEV	szöveg		
						MEGLEVO	1	1	Meglévő
								2	Tervezett
						KATEGORIA	4	1	I. osztályú repülőtér
								2	II. osztályú repülőtér
								3	III. osztályú repülőtér
								4	IV. osztályú repülőtér
								5	V. osztályú repülőtér
								6	VI. osztályú repülőtér
116.	Tatabánya Szent Borbála Kórház	ASZ_repuloter	Közlekedésért felelős miniszter	Innovációs és Technológiai Minisztérium	poligon/pont	NEV	szöveg		
						MEGLEVO	1	1	Meglévő
								2	Tervezett
						KATEGORIA	5	1	I. osztályú repülőtér
								2	II. osztályú repülőtér
								3	III. osztályú repülőtér
								4	IV. osztályú repülőtér
								5	V. osztályú repülőtér
								6	VI. osztályú repülőtér
117.	Tótvázsony Repülőtér	ASZ_repuloter	Közlekedésért felelős miniszter	Innovációs és Technológiai Minisztérium	poligon/pont	NEV	szöveg		
						MEGLEVO	1	1	Meglévő
								2	Tervezett
						KATEGORIA	6	1	I. osztályú repülőtér
								2	II. osztályú repülőtér
								3	III. osztályú repülőtér
								4	IV. osztályú repülőtér
								5	V. osztályú repülőtér
								6	VI. osztályú repülőtér
						NEV	szöveg		
						MEGLEVO	1	1	Meglévő
								2	Tervezett

118.	Tököl	ASZ_repuloter	Közlekedésért felelős miniszter	Innovációs és Technológiai Minisztérium	poligon/pont	KATEGORIA	4	1	I. osztályú repülőtér
								2	II. osztályú repülőtér
								3	III. osztályú repülőtér
								4	IV. osztályú repülőtér
								5	V. osztályú repülőtér
								6	VI. osztályú repülőtér
119.	Varsányi Airfield	ASZ_repuloter	Közlekedésért felelős miniszter	Innovációs és Technológiai Minisztérium	poligon/pont	NEV	szöveg		
						MEGLEVO	1	1	Meglévő
								2	Tervezett
						KATEGORIA	6	1	I. osztályú repülőtér
								2	II. osztályú repülőtér
								3	III. osztályú repülőtér
4	IV. osztályú repülőtér								
5	V. osztályú repülőtér								
6	VI. osztályú repülőtér								
120.	Veresegyház Repülőtér	ASZ_repuloter	Közlekedésért felelős miniszter	Innovációs és Technológiai Minisztérium	poligon/pont	NEV	szöveg		
						MEGLEVO	1	1	Meglévő
								2	Tervezett
						KATEGORIA	4	1	I. osztályú repülőtér
								2	II. osztályú repülőtér
								3	III. osztályú repülőtér
4	IV. osztályú repülőtér								
5	V. osztályú repülőtér								
6	VI. osztályú repülőtér								
121.	Veszprémi Csolnoky Ferenc Kórház	ASZ_repuloter	Közlekedésért felelős miniszter	Innovációs és Technológiai Minisztérium	poligon/pont	NEV	szöveg		
						MEGLEVO	1	1	Meglévő
								2	Tervezett
						KATEGORIA	5	1	I. osztályú repülőtér
								2	II. osztályú repülőtér
								3	III. osztályú repülőtér
4	IV. osztályú repülőtér								
5	V. osztályú repülőtér								
6	VI. osztályú repülőtér								



122.	Zalacsány Repülőtér	ASZ_repuloter	Közlekedésért felelős miniszter	Innovációs és Technológiai Minisztérium	poligon/pont	NEV	szöveg		
						MEGLEVO	1	1	Meglévő
								2	Tervezett
						KATEGORIA	6	1	I. osztályú repülőtér
								2	II. osztályú repülőtér
								3	III. osztályú repülőtér
								4	IV. osztályú repülőtér
		5	V. osztályú repülőtér						
		6	VI. osztályú repülőtér						
123.	Zalaegerszeg Kórház	ASZ_repuloter	Közlekedésért felelős miniszter	Innovációs és Technológiai Minisztérium	poligon/pont	NEV	szöveg		
						MEGLEVO	1	1	Meglévő
								2	Tervezett
						KATEGORIA	5	1	I. osztályú repülőtér
								2	II. osztályú repülőtér
								3	III. osztályú repülőtér
								4	IV. osztályú repülőtér
		5	V. osztályú repülőtér						
		6	VI. osztályú repülőtér						
124.	Zalaegerszeg Repülőtér	ASZ_repuloter	Közlekedésért felelős miniszter	Innovációs és Technológiai Minisztérium	poligon/pont	NEV	szöveg		
						MEGLEVO	1	1	Meglévő
								2	Tervezett
						KATEGORIA	4	1	I. osztályú repülőtér
								2	II. osztályú repülőtér
								3	III. osztályú repülőtér
								4	IV. osztályú repülőtér
		5	V. osztályú repülőtér						
		6	VI. osztályú repülőtér						
125.	Zalakaros Repülőtér	ASZ_repuloter	Közlekedésért felelős miniszter	Innovációs és Technológiai Minisztérium	poligon/pont	NEV	szöveg		
						MEGLEVO	1	1	Meglévő
								2	Tervezett
						KATEGORIA	1	1	I. osztályú repülőtér
2	II. osztályú repülőtér								
		3	III. osztályú repülőtér						

						KATEGORIA	4	4	IV. osztályú repülőtér
								5	V. osztályú repülőtér
								6	VI. osztályú repülőtér
						NEV	szöveg		
						MEGLEVO	1	1	Meglévő
								2	Tervezett
126.	Zirc Tündérmajor Airport	ASZ_repuloter	Közlekedésért felelős miniszter	Innovációs és Technológiai Minisztérium	poligon/pont	KATEGORIA	4	1	I. osztályú repülőtér
								2	II. osztályú repülőtér
								3	III. osztályú repülőtér
								4	IV. osztályú repülőtér
								5	V. osztályú repülőtér
								6	VI. osztályú repülőtér

Területileg illetékes megye:	Komárom-Esztergom Vármegye
Illetékes adatszolgáltató szerv:	védelmi és Hulladékgazdálkodási Főosztály, Környezetvédelmi
Adatszolgáltatást összeállító kapcsolattartó neve és elérhetősége:	Jelena Viktória Ildikó, 0634/795-845
Adatszolgáltatás időpontja:	2023-03-14

**Környezetvédelmi engedéllyel vagy egységes környezethasználati engedéllyel rendelkező telephelyek, tartós környezeti kárral érintett területek, fokozottan zajos területek (ide nem értve a nyomvonalas létesítményeket)**

sorszám	engedélyes (kötelezett) neve	település neve	helyrajzi szám	EOV koordináta (X)	EOV koordináta (Y)	Védelmi kategória <i>kérjük a legördülő listából válasszon</i>
1.	Calmit Kft.	Lábatlan	1473/4, 1601/2	267400	609400	egységes környezethasználati engedéllyel rendelkező telephely
2.	VEOLIA Dorogi Erőmű Kft.	Dorog	1725/41	264513	625916	egységes környezethasználati engedéllyel rendelkező telephely
3.	Grundfos Magyarország Kft.	Tatabánya	7867/42	249300	597800	egységes környezethasználati engedéllyel rendelkező telephely
4.	Aalberts Surface Treatment Kft. (Impreglon Kft.)	Tatabánya	7867/18	249330	597596	egységes környezethasználati engedéllyel rendelkező telephely

5.	Magyar Suzuki Zrt.	Esztergom	20351	269386,18 269200	627450,89 627600	egységes környezethasználati engedéllyel rendelkező telephely
6.	RichterGedeon Vegyészeti Gyár Nyrt.	Dorog	1723, 1518/2	264600	625800	egységes környezethasználati engedéllyel rendelkező telephely
7.	Rossi Biofuel Zrt.	Komárom	5408/032, 5408/32	265375	586175	egységes környezethasználati engedéllyel rendelkező telephely
8.	Tatabánya Erőmű Kft.	Tatabánya	2220, 2502/4, 2502/5, 2502/11, 2502/18, 2506/4, 2518, 2524	279465	517437	egységes környezethasználati engedéllyel rendelkező telephely
9.	Vértési Erőmű Zrt.	Oroszlány	0718/6, 0718/8, 0718/10, 0718/3, 0740/10	240044	591508	egységes környezethasználati engedéllyel rendelkező telephely
10.	Wescast Hungary Zrt.	Oroszlány	0350/2	236868	593782	egységes környezethasználati engedéllyel rendelkező telephely
11.	Zoltek Zrt.	Nyergesújfalu	423/14, 423/17, 425, 426	268609	614503	egységes környezethasználati engedéllyel rendelkező telephely
12.	Otto Fuchs Kft.	Tatabánya	7867/8	249304	598017	egységes környezethasználati engedéllyel rendelkező telephely

13.	Agrowitt Kft.	Kecskéd	0102/12	242730	593405	egységes környezethasználati engedéllyel rendelkező telephely
14.	Aranykocsi Zrt	Kocs	0271.	253649	588027	egységes környezethasználati engedéllyel rendelkező telephely
15.	Bakony Bio Zrt.	Kisbér	0122/11	238880	574810	egységes környezethasználati engedéllyel rendelkező telephely
16.	Bábolna Brojler Kft.	Bábolna	025/3	243786	574465	egységes környezethasználati engedéllyel rendelkező telephely
17.	Bábolna Brojler Kft. Malkovics-pusztá	Bana	0120/11, 0120/14, 120/16, 0120/17, 0120/19	254799	565801	egységes környezethasználati engedéllyel rendelkező telephely
18.	Bábolna Brojler Kft.	Bana	0182/10	256780	564130	egységes környezethasználati engedéllyel rendelkező telephely

19.	Környei Agrár Zrt.	Kerézteleki	0179/1	244503	568814	egységes környezethasználati engedéllyel rendelkező telephely
20.	Inforg 2008 Kft.	Tárkány- Középsővasdinnye	0427, 0428/1	2646239	572718	egységes környezethasználati engedéllyel rendelkező telephely
21.	Bábolna Brojler Kft.	Kerézteleki- Nyesezkenyepusztá	0248/5	242757	568888	egységes környezethasználati engedéllyel rendelkező telephely
22.	Fiorács Kft.	Ács	025.	266004	572556	egységes környezethasználati engedéllyel rendelkező telephely
23.	Fiorács Kft.	Komárom	0317/1, 0315/3	264025	586390	egységes környezethasználati engedéllyel rendelkező telephely
24.	Fiorács Kft.	Mocsa	0466, 0489/3, 0471	259527	584169	egységes környezethasználati engedéllyel rendelkező telephely

25.	Pap György	Bana	0182/15	256503	564108	egységes környezethasználati engedéllyel rendelkező telephely
26.	Inforg 2008 Kft.	Tárkány- Felsővasdinnye	0406/3	247237	572781	egységes környezethasználati engedéllyel rendelkező telephely
27.	Gallus Baromfitenyésztő és Keltető Kft.	Bakonyszombathely I. Telephely	0143/4	237251	566361	egységes környezethasználati engedéllyel rendelkező telephely
28.	Gallus Baromfitenyésztő és Keltető Kft.	Bakonyszombathely II. Telephely	0149/2	237121	565377	egységes környezethasználati engedéllyel rendelkező telephely
29.	Gyermelyi Tojás Kft.	Dág	0103/17	255521	624931	egységes környezethasználati engedéllyel rendelkező telephely
30.	Gyermelyi Tojás Kft.	Máriaalom	058/7	254267	625353	egységes környezethasználati engedéllyel rendelkező telephely

31.	Gyermelyi Tojás Kft.	Gyermely Szeszgyár- puszta	237	250687	617271	egységes környezethasználati engedéllyel rendelkező telephely
32.	Gyermelyi Tojás Kft.	Gyermely Kablás I.	046/10	252568	619835	egységes környezethasználati engedéllyel rendelkező telephely
33.	Gyermelyi Tojás Kft.	GYermely Kablás II.	053/9	252740	620098	egységes környezethasználati engedéllyel rendelkező telephely
34.	Hungary-Pork Korlátolt Felelősségű Társaság	Tárkány	041/2 hrsz	252490	567718	egységes környezethasználati engedéllyel rendelkező telephely
35.	Hungary Pork Korlátolt Felelősségű Társaság	Bábolna Tárkány	0211 hrsz 096/3 hrsz	253352	572734	egységes környezethasználati engedéllyel rendelkező telephely
36.	Kövesi Mezőgazdasági Termelő és Szolgáltató Korlátolt Felelősségű Társaság	Mocsa (I. sz. baromfitelep)	030/1 hrsz	257915	585875	egységes környezethasználati engedéllyel rendelkező telephely



37.	Kövesi Mezőgazdasági Termelő és Szolgáltató Korlátolt Felelősségű Társaság	Mocsa (II. Baromfi telep)	030/4 hrsz.	257497	586244	egységes környezethasználati engedéllyel rendelkező telephely
38.	Kövesi Mezőgazdasági Termelő és Szolgáltató Korlátolt Felelősségű Társaság	Mocsa (III. Baromfi telep)	033/2 hrsz	258092	586306	egységes környezethasználati engedéllyel rendelkező telephely
39.	Pusztaser Sertésenyésztő Kft.	Bábolna	0156/5 hrsz	254244	568077	egységes környezethasználati engedéllyel rendelkező telephely
40.	TÁP Baromfitenyésztő Kft.	Ács	0424/5 hrsz	261300	571045	egységes környezethasználati engedéllyel rendelkező telephely
41.	TÁP Baromfitenyésztő Kft.	Ács	0424/3 hrsz	261835	570385	egységes környezethasználati engedéllyel rendelkező telephely
42.	TÁP Baromfitenyésztő Kft.	Ács	0431/99 hrsz.	260950	570775	egységes környezethasználati engedéllyel rendelkező telephely

43.	TÁP Baromfitenyésztő Kft.	Ács	0421/9 hrsz	260600	569600	egységes környezethasználati engedéllyel rendelkező telephely
44.	NHSZ Tatabánya Hulladékgazdálkodási és Környezetvédelmi Zártkörűen Működő Részvénytársaság	Dubnik-völgy	0739/8 0739/13 0849 hrsz	244430	602555	egységes környezethasználati engedéllyel rendelkező telephely
45.	NHSZ Vértes Vidéke Hulladékgazdálkodási Nonprofit Kft	Tatabánya	0739/13	244185	602932	egységes környezethasználati engedéllyel rendelkező telephely
46.	HARTMANN HUNGARY Tojáscsomagolóanyag Gyártó és Forgalmazó Kft	Ács	3250/1, 3250/2, 3250/3 hrsz	264250	571050	egységes környezethasználati engedéllyel rendelkező telephely
47.	Oroszlányi Környezetgazdálkodási Zrt	Oroszlány	0204/21, 0204/22, 0204/25 hrsz	233372	592306	egységes környezethasználati engedéllyel rendelkező telephely
48.	GÉGOL Termelő és Szolgáltató	Tokod	5940/1	264936	620514	egységes környezethasználati engedéllyel rendelkező telephely

49.	SARPI Dorog Környezetvédelmi	Dorog	1722/18	265133	624600	egységes környezethasználati engedéllyel rendelkező telephely
50.	Scepter Tatabánya Kft.	Tatabánya	2474/2 2478/34 hrsz	246196	604458	egységes környezethasználati engedéllyel rendelkező telephely
51.	Tatai Környezetvédelmi Zrt.	Almásfüzitő	03/30, 03/31, 03/34, 03/35, 03/36	265000	592500	egységes környezethasználati engedéllyel rendelkező telephely
52.	Tatai Környezetvédelmi Zrt.	Dunaalmás	0704/31, 0704/32, 0704/33			egységes környezethasználati engedéllyel rendelkező telephely
53.	Vértési Környezetgazdálkodási Kft.	Oroszlány	0208/3,0210, 0212, 0213, 0215b	233700	593450	egységes környezethasználati engedéllyel rendelkező telephely
54.	NHSZ Biogáz Tatabánya Kft	Tatabánya	0739/17 hrsz	243642	603510	egységes környezethasználati engedéllyel rendelkező telephely
55.	Alumetal Group Hungary Kft	Komárom	7135/7 hrsz	266159	576095	egységes környezethasználati engedéllyel rendelkező telephely

56.	OSI Food Solutions Hungary Húsipari Kft.	Bábolna	123/14 123/6	255186	570365	egységes környezethasználati engedéllyel rendelkező telephely
57.	ORGANOFERM Környezetvédelmi Kft.	Tárkány	041/6 hrsz	251629	568118	egységes környezethasználati engedéllyel rendelkező telephely
58.	JWH Kft	Komárom	7135/16 hrsz	266280	576540	egységes környezethasználati engedéllyel rendelkező telephely
59.	GMD CAST Hungary Kft	Dorog	0298/7 hrsz	262779	627556	egységes környezethasználati engedéllyel rendelkező telephely
60.	Inforg 2008 Kft	Bábolna	0178/5 hrsz	253602	569129	egységes környezethasználati engedéllyel rendelkező telephely
61.	Császár-Brojler Mezőgazdasági kft	Császár	0321/22 hrsz	241478	582528	egységes környezethasználati engedéllyel rendelkező telephely

62.	Gallavit Kft	Tatabánya	2492/2	246422	604168	egységes környezethasználati engedéllyel rendelkező telephely
63.	Gallavit Kft	Tatabánya	2492/1	246507	604118	egységes környezethasználati engedéllyel rendelkező telephely
64.	Bábolna Tojás Kft	Komárom	0207/17 hrsz	265096	583094	egységes környezethasználati engedéllyel rendelkező telephely
65.	Bonafarm-Bábolna Takarmány Kft	Nagyigmánd	03/11; 03/14; 03/18; 03/19; 03/24 hrsz.	254575	574964	egységes környezethasználati engedéllyel rendelkező telephely
66.	MOTOR-CLASSIC Zrt	Tatabánya	1839 hrsz.	244606	603458	egységes környezethasználati engedéllyel rendelkező telephely
67.	Sano Agrar Institut- SmartPorcNutrition Kft.	Szákszend	055/22 hrsz	247472	583285	egységes környezethasználati engedéllyel rendelkező telephely

68.	SK Battery Hungary Gyártó Kft	Komárom	7136 hrsz	266601	576257	egységes környezethasználati engedéllyel rendelkező telephely
69.	SK Battery Manufacturing Kft	Komárom	7136 hrsz	266601	576257	egységes környezethasználati engedéllyel rendelkező telephely
70.	Bábolna Brojler Mezőgazdasági és Kereskedelmi Kft	Kerékteleki	094/2	245617	567605	egységes környezethasználati engedéllyel rendelkező telephely
71.	Eördögh Lajos	Vérteskethely	0118/3 hrsz	239180	576909	egységes környezethasználati engedéllyel rendelkező telephely
72.	Austin Powder Hungary Kft.	Tatabánya	265	605175	247646	egységes környezethasználati engedéllyel rendelkező telephely
73.	MOL Nyrt.	Ács	0436/1	259 727 259 399 259 448 259 556 259 626 259 824	568 998 569 181 69 232 569 343 569 327 569 100	tartós környezeti kárral érintett terület

74.	MOL Nyrt.	Almásfüzitő	207/3,4,6,7,8	túl nagy számú adat a monitoring kútak koordinátái	túl nagy számú adat a monitoring kútak koordinátái	tartós környezeti kárral érintett terület
75.	Bábolna Bio Kft.	Bábolna	126/10	255 503 255 492 255 481 255 471 255 457 255 469      255 481	570 153 570 182 570 186 570 181 570 149 570 125	tartós környezeti kárral érintett terület
76.	IKR Agrár Kft.	Bábolna	0250/1	253 881	574699	tartós környezeti kárral érintett terület
77.	Veolia Energia Magyarország Zrt	Dorog	1725/41	264 513	625916	tartós környezeti kárral érintett terület
78.	Sarpi Dorog Kft.	Dorog	1722/18	624 749 624 859 624 763 624 600	265 280 265 170 264 993 265 134	tartós környezeti kárral érintett terület
79.	Volánbusz Zrt.	Dorog	1964/5	265 471 265 363 265 211 265 225 265 481	625 707 625 631 625 709 625 841 625 809	tartós környezeti kárral érintett terület

80.	Komárom Város Önkormányzata	Komárom	080/36-37	266 438 266 417 266 247 266 300	578 355 578 326 528 463 578 499	tartós környezeti kárral érintett terület
81.	MOL Nyrt.	Komárom	5408/4, 5410/246, 0301/23, 0301/24, 0301/25, 0301/26,0301/42, 0301/43,0301/44, 0301/45, 0301/46, 0301/47, 0301/48, 0301/49, 0301/50, 0301/51, 0301/52,0301/53, 0301/54, 0301/55, 0301/56, 0301/57, 0301/58, 0301/37, 0301/91, 0403/3, 0403	265 870 265 600 264 370 264 520 266 035 266 430 265 961 265 803	585 630 586 940 686 950 85 630 586 240 587 150 587 007 586 486	tartós környezeti kárral érintett terület
82.	MOL Nyrt.	Komárom	0336, 0337, 0331/13,14, 15,17,18, 24, 25, 26	túl nagy számú adat a monitoring kútak koordinátái	túl nagy számú adat a monitoring kútak koordinátái	tartós környezeti kárral érintett terület



83.	Volánbusz Zrt.	Tatabánya	3795/3, 3795/5, 3795/6	247 517 247 516 247 510 247 501 247 491 247 483 247 472 247 463 247 460 247 460 247 461 247 525 247 528 247 525	602 353 602 339 602 326 602 317 602 313 602 312 602 316 602 327 602 338 602 350 602 362 602 380 602 371 602 362	tartós környezeti kárral érintett terület
84.	Újpalotai Energia Befektető Korlátolt Felelősségű Társaság	Oroszlány	0718/10	240044	591508	egységes környezethasználati engedéllyel rendelkező telephely
85.	CHP-INVEST Energetikai, Beruházó és Szolgáltató Korlátolt Felelősségű Társaság	Oroszlány	0718/10	240044	591508	egységes környezethasználati engedéllyel rendelkező telephely
86.	Csalava László	Komárom, Puskaporos major	0207/21	265085	582864	egységes környezethasználati engedéllyel rendelkező telephely

87.	Bonafarm-Bábolna Takarmány Korlátolt Felelősségű Társaság	Nagyigmánd	03/25	254552	574884	egységes környezethasználati engedéllyel rendelkező telephely
88.	LG Toray Hungary Battery Separator Korlátolt Felelősségű Társaság	Nyergesújfalú	04/32	268415	615357	egységes környezethasználati engedéllyel rendelkező telephely
89.	VERTIKÁL Nonprofit Zrt	Oroszlány	0204/25	233149	592208	egységes környezethasználati engedéllyel rendelkező telephely
90.						
91.						
92.						
93.						
94.						
95.						
96.						
97.						
98.						
99.						
100.						
101.						
102.						
103.						
104.						
105.						
106.						
107.						

108.						
109.						
110.						
111.						
112.						
113.						
114.						
115.						
116.						
117.						
118.						
119.						
120.						
121.						
122.						
123.						
124.						
125.						
126.						
127.						
128.						
129.						
130.						
131.						
132.						
133.						
134.						
135.						
136.						
137.						
138.						
139.						
140.						

141.						
142.						
143.						
144.						
145.						
146.						
147.						
148.						
149.						
150.						
151.						
152.						
153.						
154.						
155.						
156.						
157.						
158.						
159.						
160.						
161.						
162.						
163.						
164.						
165.						
166.						
167.						
168.						
169.						
170.						
171.						
172.						
173.						

174.						
175.						
176.						
177.						
178.						
179.						
180.						
181.						
182.						
183.						
184.						
185.						
186.						
187.						
188.						
189.						
190.						
191.						
192.						
193.						
194.						
195.						
196.						
197.						
198.						
199.						
200.						



Repülőterek nyilvántartása  
Aerodrome registration

No.	Repülőtér neve	ICAO kód	Osztály	Vonatkozási pont ARP N	Vonatkozási pont ARP E	Üzembentartó	Üzembentartó címe	Telefon száma	Futópálya azonosító	Futópálya mérete	Futópálya felülete	Magasság Elev/m	Frekvencia [MHz]	Honlapcím
1	Ajka Magyar Imre Kórház	-	V.	47°06'40.65"	17°33'50.81"	Ajkai Magyar Imre Kórház	8401 Ajka, Korányi F. u. 1., Pf. 139	20/237-4876	17-35	FATO: 27x27m TLOF: 15x15m	beton	228	128,15	<a href="http://www.korhazajka.hu">www.korhazajka.hu</a>
2	Alba Airport	LHBD	IV.	47°07'25"	18°29'55"	Albatrosz Repülő Egyesület	8000 Székesfehérvár, Radványi u. 6.	22/300-156 30/959-8897	01-19	1200x50m	fű	123	119,560	<a href="http://www.albatroszre.hu">www.albatroszre.hu</a>
3	Atkár-Gyöngyöshalász	LHAK	IV.	47°43'17"	19°54'13"	Molnár Csaba, Váradi László	3200 Gyöngyös, Aranyas u. 73. (Váradi László)	30/935-2045 30/968-7623	13-31 02-20	650x40m 698x40m	fű	111	NIL	NIL
4	Baja Szent Rókus Kórház	-	V.	46°10'33.71"	18°57'55.11"	Bajai Szent Rókus Kórház	6500 Baja, Rókus u. 10.	79/422-233, 20/5382593	06-24	FATO: 26x26m TLOF: 10x10m	beton	102	128,15	<a href="http://www.bajakorhaz.hu">www.bajakorhaz.hu</a>
5	Baja VI. osztályú repülőtér	-	VI.	46°08'53"	19°02'31"	Dózsai Mihály	6430 Bácsalmás, Oltványi u. 24.	30/590-8192	16-34	600x20m	fű	117,5	NIL	NIL
6	Balassagyarmat Dr. Kenessey Albert Kórház	-	V.	48°4'46.99"	19°18'30.47"	Dr. Kenessey Albert Kórház-Rendelőintézet	2660 Balassagyarmat, Rákóczi út 125-127.	35/505-070	18-36	FATO: 27x27m TLOF: 17x17m	beton	160	128,15	<a href="http://www.kenessey.hu">www.kenessey.hu</a>
7	Balatonederics Repülőtér	-	VI.	46°47'00"	17°22'41"	Bognair Kft.	8300 Tapolca, Csokonai u. 6.	20/777-9196	20-20	355x20m	fű	111	NIL	<a href="http://www.bognair.hu">www.bognair.hu</a>
8	Balatonfőkajár repülőtér	-	VI.	47°00'16"	18°12'44"	Balatonfőkajár Repülő Club	8130 Enying, Rózsa park 3.	20/777-9003	17-35	500x26m	fű	111	NIL	<a href="http://www.balatonfokajar-repuloter.hu">www.balatonfokajar-repuloter.hu</a>
9	Balatonfüred Mentőbázis	-	V.	46°56'58"	17°52'25.4"	Magyar Légimentő Nonprofit Kft.	2058 Budaörs, Pf. 58	23/804-8010	09-27 07-25	FATO: 21x21m TLOF: 12x12m	beton		128,15	NIL
10	Balatonfüred, Földes Airfield	LHJT	IV.	46°58'13"	17°50'38"	Dr. Juhász Tamás	1112 Budapest, Péterhegyi u. 46.	30/944-5465	15-33	400x20m	fű	204	NIL	NIL
11	Balatonkeresztúr repülőtér	LHBK	IV.	46°41'44"	17°23'40"	Minorics Gépgyártó Kft.	7453 Mernye, Petőfi S. u. 50/c.	70/451-6446	32-14	650x50m	fű	110	NIL	<a href="http://www.balatonflugplatz.com">www.balatonflugplatz.com</a>
12	Balatonlelle repülőtér	-	VI.	46°45'41"	17°41'22"	Lelle Sárkányrepülőklub	8638 Balatonlelle, Gárdonyi u. 14.	20/964-1432	16-34	200x20m	fű	123	NIL	NIL
13	Ballószög Repülőtér	LHBL	IV.	46°51'49"	19°33'32"	Faragó Gyula	6035 Ballószög, II. körzet 36.	30/269-0287	14-32	400x28m	fű	88	NIL	NIL
14	Bátonyterenye	LHBT	IV.	48°01'26"	19°48'33"	Cserhát Repülő Klub	3078 Bátonyterenye, Köztársaság út 6.	20/310-7732	11-29	700x30m	fű	265	NIL	NIL
15	Becsehely repülőtér	-	VI.	46°25'44"	16°46'43"	Kanizsa Repülőklub Sportegyesület	8866 Becsehely, Jókai u. 20.	20/777-9009	18-36	500x30m	fű	143	NIL	NIL
16	Békéscsaba Dr. Réthy Pál Kórház	-	V.	46°40'57.40"	21°6'23.40"	Békés Megyei Központi Kórház	5700 Gyula, Semmelweis u. 1.	30/530-3825	15-33	FATO: 25x25m TLOF: 15x15m	beton	85	128,15	<a href="http://bmkk.eu">bmkk.eu</a> <a href="http://www.rethy.hu">www.rethy.hu</a>
17	Békéscsaba Repülőtér	LHBC	IV.	46°41'00"	21°09'45"	Békés Airport Kft.	5600 Békéscsaba, Repülőtér 0296/8/A hrsz.	66/547-240 30/322-8881	17L-35R 17R-35L	1300x30m 790x40m	aszfalt fű	87	123,260	<a href="http://www.bekesairport.hu">www.bekesairport.hu</a>
18	Biharkeresztes Airport	LHBI	IV.	47° 08' 12"	21° 40'09.30"	Bihar Airport Kft.	4110 Biharkeresztes, Fekete tanya	+36 30/288 4681	02-20	650x20	fű	95	NIL	<a href="http://www.biharairport.hu">www.biharairport.hu</a>



Repülőterek nyilvántartása  
Aerodrome registration

19	Bodmér Repülőtér	LHFC	IV.	47°26'47"	18°33'22"	Tesoma Kft.	2053 Herceghalom, Pf. 9 8086 Felcsút, 0261/10 hrsz	30/941-4202	12-30	400x14m	fű	150	NIL	<a href="http://www.besenyepeter.hu">www.besenyepeter.hu</a>
20	Böny Repülőtér	LHBY	IV.	47°40'08"	17°47'05"	Flyby-Aero Kft.	2040 Budaörs, Károly király u.26/1	20/326-6455	13-31	650x60m	fű	156	NIL	<a href="http://www.flyby.hu">www.flyby.hu</a>
21	Budaörs Mentőbázis	-	V.	47° 27'16 "	18° 54' 26"	Magyar Légimentő Nonprofit Kft.	2058 Budaörs, Pf. 58	20/551-5202	11-29	FATO: 15x15m TLOF: 15x15m	beton	152	128,15	NIL
22	Budaörs Repülőtér	LHBS	IV.	47°26'57"	18°59'09"	Aeroglobe Kft.	7530 Kadarkút, Repülőtér 0149/23	30/572-1818	09R-27L 09L-27R	980x60m 780x40m	fű fű	126	124,51	<a href="http://www.budaorsirepuloter.hu">www.budaorsirepuloter.hu</a>
23	Budapest Honvéd Kórház	-	V.	47°31'53.14"	19°04'21.33"	Magyar Honvédség Egészségügyi Központ	1134 Budapest, Róbert Károly krt. 44.	1/465-1800 30/828-1086	17-35	FATO: 27x27m TLOF: 27x27m	beton	184	128,15	<a href="http://www.honvedkorhaz.hu">www.honvedkorhaz.hu</a>
24	Budapest Liszt Ferenc Nemzetközi Repülőtér	LHBP	I.	47°26'21.58"	19°15'42.51"	Budapest Airport ZRt.	1185 Budapest, BUD Nemzetközi Repülőtér	1/296-9696	13L-31R 13R-31L	3707x45m 3009x45m	beton	151	NIL	<a href="http://www.bud.hu">www.bud.hu</a>
25	Budapest Merényi Gusztáv Kórház	-	V.	47°27'56.6"	19°05'58.6"	Egyesített Szent István és Szent László Kórház- Rendelőintézet	1476 Budapest, Pf. 10	30/443-4426 30/668-8380	15-33	FATO: 27x27m TLOF: 10x10m	beton	116	128,15	<a href="http://www.istvankorhaz.hu">www.istvankorhaz.hu</a>
26	Budapest Szent Imre Kórház	-	V.	47°28'09.23"	19°02'06.16"	Fővárosi Szent Imre Kórház	1115 Budapest, Tétényi út 12-16.	1/464-8701 20/220-0603	08-26	FATO: 27x27m TLOF: 17,5x17,5m	beton	122	128,15	<a href="http://www.szentimrekorhaz.hu">www.szentimrekorhaz.hu</a>
27	Budapest Uzsoki Utcai Kórház	-	V.	47°31'15.56"	19°06'04.22"	Uzsoki Utcai Kórház	1145 Budapest, Uzsoki utca 29-41.	70/641-2238		FATO: 17x17m TLOF: 12m átmérőjű kör	beton	113	128,15	<a href="http://www.uzsoki.hu">www.uzsoki.hu</a>
28	Bük-fürdő Repülőtér	LHBF	IV.	47°23'28"	16°48'12"	Bodorkós Gellért	9721 Gencsapáti, Hunyadi u. 273.	20/777-6819	16-34	600x30m	fű	166	NIL	NIL
29	Cegléd repülőtér	LHCL	IV.	47°09'39"	19°52'43"	Füle Győző	2700 Cegléd, Berda József utca 15.	30/943-3231	15-33	500x20m	fű	96	NIL	NIL
30	Cserszegtomaj-Hévíz repülőtér	-	VI.	46°48'39"	17°11'58"	Hegedűs Károly	8380 Hévíz Zrínyi M. u. 50.	30/8540498	17-35	360x30m	fű	123	NIL	<a href="http://www.balatonsetarepules.hu">www.balatonsetarepules.hu</a>
31	Csikéria VI. osztályú repülőtér	-	VI.	46°06'48"	19°29'21"	Papp Sándor	6424 Csikéria, Kossuth L. u. 82/b.	30/226-9970	16-34	200x20m	fű	126	NIL	NIL
32	Dáka Repülőtér	LHDA	IV.	47°16'30"	17°24'33"	Dákai Repülő Sportegyesület	8500 Pápa, Teleki u. 26.	30/258-3942	16-34	750x30m	fű	149	NIL	NIL
33	Dány repülőtér	-	VI.	47°30'09"	19°30'02"	Bánhidi László	1172 Budapest, Dallamos u. 25.	30/986-2648	13-31	400x30m	fű	181	NIL	NIL
34	Debrecen Kenézy Gyula Kórház	-	V.	47°32'00.6"	21°36'18.6"	Debreceni Kenézy Kórház	4043 Debrecen, Bartók Béla út 2-26.	52/511-700	18-36	FATO: 26x26m TLOF: 15x16m	beton	116	128,15	<a href="http://www.kenezikorhaz.hu">www.kenezikorhaz.hu</a>
35	Debrecen Klinika	-	V.	47°33'39.13"	21°37'38.3"	Debreceni Egyetem Klinikai Központ	4032 Debrecen, Nagyerdei krt. 98.	52/411717 20/6616014	09-27	FATO: 27x27m TLOF: 15x15m	beton	125	128,15	<a href="http://www.unideb.hu">www.unideb.hu</a>
36	Debrecen Nemzetközi Repülőtér	LHDC	I.	47°29'20"	21°36'55"	Debrecen International Airport Kft.	4030 Debrecen, Repülőtéri út 12.	52/500-548 20/467-9899	04R-22L	2500x40m	beton	110	125,910 132,965	<a href="http://www.debrecenairport.com">www.debrecenairport.com</a>
37	Déaványa VI. osztályú repülőtér	-	VI.	47°00'40.83"	20°58'58.94"	Jenei József	5510 Déaványa, Sirály u. 49.	20/926-9764	11-29	400x20m	fű	84	NIL	NIL



Repülőterek nyilvántartása  
Aerodrome registration

38	Dunabogdány repülőtér	-	VI.	47°46'25"	19°03'35"	Aeroglobus Repülő SE	2314 Halásztelek, Hajnal u. 31. (Tassy Márton)	70/332-0479	06-24	400x40m	fű	135	NIL	<a href="http://www.aeroglobus.fw.hu">www.aeroglobus.fw.hu</a>
39	Dunakeszi Repülőtér	LHDK	IV.	47°37'04"	19°08'36"	Malév Repülőklub	1143 Budapest, Stefánia út 55.	27/342-703 70/3272475	11-29	800x400m	fű	126	129,790	NIL
40	Dunaújváros Repülőtér	LHDV	IV.	46°53'42"	18°54'37"	Baracs Repülőtér Kft.	1153 Budapest, Bethlen Gábor utca 50.	30/385 0220	14-32	950x60m	fű	123	118,335	NIL
41	Eger Repülőtér	LHER	IV.	47°54'27"	20°24'15"	Molnár Éva	3300 Eger, Fertőbánya 26854	20/2464402	16-34	700x60m	fű	258	NIL	<a href="http://www.halley.hu">www.halley.hu</a>
42	Farkashegy Repülőtér	LHFH	IV.	47°29'22.32"	18°54'35.53"	MÁV Repülő Sportegyesület	2092 Budakeszi, Pf. 144	23/450-694 70/977-4073	15-33	1000x200m	fű	215	125,61	<a href="http://www.lhfh.hu">www.lhfh.hu</a>
43	Fertőszentmiklós Repülőtér	LHFM	IV.	47°35'1.28"	16°50'41.71"	Meidl Airport Kft.	9444 Fertőszentmiklós, Pf. 20.	99/544-020	16-34	985x23m	aszfalt	134	118,935	<a href="http://www.lhfm.hu">www.lhfm.hu</a>
44	Gödöllő Repülőtér	LHGD	IV.	47°34'25"	19°19'57"	Sky Escort Hungary Aero Club	2100 Gödöllő, Pf. 300.	30/934-3199	13-31	1350x60m	fű	218	119,060	<a href="http://www.godolloairport.hu">www.godolloairport.hu</a>
45	Gyöngyös Repülőtér	LHGY	IV.	47°48'46"	19°58'37"	Honvéd Repülő Klub Gyöngyös	3201 Gyöngyös, Pf. 47	30/3262533	15-33	760x120m	fű	350	121,410	<a href="http://gyongyosairport.hu">gyongyosairport.hu</a>
46	Győr Petz Aladár Kórház	-	V.	47°40'15.29"	17°38'57.03"	Győr Petz Aladár Megyei Oktató Kórház	9002 Győr Pf. 92	96/507-950 70/411-5579	11-33	FATO: 19,5x19,5m TLOF: 15x15m	beton	138	128,15	<a href="http://www.petz.gyor.hu">www.petz.gyor.hu</a>
47	Győr-Pér Repülőtér	LHPR	II.	47°37'37.56"	17°48'30.07"	Győr-Pér Repülőtér Kft.	9099 Pér, Repülőtér	96/559-200	12-30	2030x30m	aszfalt	130	129,910	<a href="http://www.gyor-per.hu">www.gyor-per.hu</a>
48	Győrújbarát Repülőtér	LHGU	IV.	47°36'18.8"	17°39'36.2"	Heliszolg Kft.	9081 Győrújbarát, Széchenyi krt. 39/11	20/969-0399 20/443-3221	02-20	30x30m	beton	121	NIL	NIL
49	Gyula Pándy Kálmán Kórház	-	V.	46°38'25.24"	21°16'33.028"	Békés Megyei Pándy Kálmán Kórház	5700 Gyula, Semmelweis u. 1.	66/526-526 30/627-4477	17-32	FATO: 15x15m TLOF: 15x15m	beton	113	128,15	<a href="https://bmkk.eu/">https://bmkk.eu/</a>
50	Gyúró Repülőtér	LHGR	IV.	47°23'40"	18°45'18"	MX-treme Kft.	8477 Tüskevár, Rózsa u. 13.	30/941-4201	15-33	750x20m	fű	199	133,310	NIL
51	Hajdúszoboszló Repülőtér	LHHO	IV.	47°27'21"	21°23'27"	Aero Club Hajdúszoboszló	4200 Hajdúszoboszló, Repülőtér	52/558-684 70/645-5974	04-22	1000x30m	fű	102	124,210	<a href="http://www.hajdufly.hu">www.hajdufly.hu</a>
52	Hajmáskér Repülőtér	LHHK	IV.	47°08'42"	17°59'46"	Hidroplán Nord Kft.	8192 Hajmáskér, Repülőtér	88/587-410	16-34	435x50m	fű	178	NIL	<a href="http://www.hidroplannord.hu">www.hidroplannord.hu</a>
53	Halászi Repülőtér	-	VI.	47°53'26"	17°20'37"	Pakucs György	9200 Mosonmagyaróvár, Tűzliliom u. 65.	30/994-9525	09-27	300x30m	fű	121	NIL	NIL
54	Hármashatárhegyi Repülőtér	LHHH	IV.	47°33'09"	18°58'25"	Műgyetemi Sportrepülő Egyesület	1368 Budapest, Pf. 184	1/317-0604	13-31	1000x100m	fű	296	120,310	<a href="http://www.lhhh.hu">www.lhhh.hu</a>
55	Hatvan Albert Schweitzer Kórház - Rendelőintézet	-	V.	47°40'18.719"	19°40'52.862"	Albert Schweitzer Kórház - Rendelőintézet	3000 Hatvan, Balassi Bálint u. 16.	37/341-033 70/421-6125	07-28	FATO: 27x27m TLOF: 9x9m	beton	117	128,15	<a href="http://www.askhatvan.hu">www.askhatvan.hu</a>
56	Hertelendy Repülőtér	LHKU	IV.	46°22'22"	17°25'42"	Fly-Coop Kft.	7530 Kadarkút, Rákóczi út 3.	30/946-9131	17-35	690x20m	fű	143	NIL	<a href="http://www.hotel-hertelendy.hu">www.hotel-hertelendy.hu</a>





Repülőterek nyilvántartása  
Aerodrome registration

57	Hévíz-Balaton Repülőtér	LHSM	I.	46°41'11"	17°09'33"	Hévíz-Balaton Airport Kft.	8380 Hévíz, Kossuth L. u. 1.	83/554-060 30/705-1047	16-34	2500x60m	beton	124	134,585	<a href="http://www.hevizairport.com">www.hevizairport.com</a>
58	Hódmezővásárhely Repülőtér	LHHM	IV.	46°23'04"	20°18'30"	Túri István	6726 Szeged, Hátszegi u. 13.	30/938-3129	04-22	795x45m	fű	80	NIL	NIL
59	id. Rubik Ernő repülőtér	LHEM	IV.	47°45'42"	18°44'01"	Grante Zrt.	2500 Esztergom, Pf. 66.	20/7779110 30/9294654	02-20	1000x30m	fű	113	126,840	<a href="http://www.aeroegom.hu">www.aeroegom.hu</a>
60	Jakabszállás Repülőtér	LHJK	IV.	46°45'02"	19°36'17"	Mészi Air Service Kft.	6078 Jakabszállás, Repülőtér	76/475-618	14L-32R 14R-32L	600x18m 935x30m	aszfalt fű	111	125,210	NIL
61	Kadarkút Repülőtér	LHKT	IV.	46°15'08"	17°36'25"	Fly-Coop Kft.	7530 Kadarkút, Rákóczi út 3.	30/946-9131	17-35	800x20 m	fű	171	NIL	<a href="http://www.flycoop.hu">www.flycoop.hu</a>
62	Kalocsa-Foktó Repülőtér	LHKA	IV.	46°32'52"	18°56'34"	Aeroport Kalocsa Repülő- és Szabadidősport Egyesület	6300 Kalocsa, Veres P. út 70.	20/777-9197	17-35	795x15m	beton	91	135,390	NIL
63	Kaposújlak Repülőtér	LHKV	IV.	46°23'21"	17°43'57"	AVIA-Rent Kft.	1118 Budapest, Rétköz u. 4.	82/511-038	17-35	620x18m	beton	156	125,06	NIL
64	Kaposvár Kaposi Mór Kórház	-	V.	46°21'36.82"	17°47'54.57"	Kaposvári Kaposi Mór Oktató Kórház	7400 Kaposvár, Tallián Gy. u. 30-32.	82/501-300 20/484-7706	18-34	FATO: Ø19m TLOF: Ø19m	beton	173	128,15	<a href="http://www.kmmk.hu">www.kmmk.hu</a>
65	Kecel Heliport	LHKC	III.	46°32'10"	19°14'30"	Pintér Művek	6237 Kecel, Rákóczi út	78/321-199	17-34	15x15m	beton	103	NIL	NIL
66	Kecskéd	LHKD	IV.	47°30'53"	18°19'36"	Old Timer Aero Club	2801 Tatabánya, Bem utca 1.	34/360-365 70/312-4493	15-33	1200x25m	fű	174	120,610	<a href="http://www.oldtimeraero.extra.hu">www.oldtimeraero.extra.hu</a>
67	Kecskemét Kórház	-	V.	46°54'29.05"	19°40'24.17"	Bács-Kiskun Megyei Kórház Szegedi Tudományegyetem Oktató Kórháza	6000 Kecskemét, Nyíri út 38., Pf. 149	76/516-731	12-30	FATO: 35x35m TLOF: 15x15m	beton	116,78	128,15	<a href="http://www.kmk.hu">www.kmk.hu</a>
68	Kiskőrös Repülőtér	LHKL	IV.	46°39'25"	19°14'33"	Sólyom Repülő Egyesület	6200 Kiskőrös, Esze Tamás u. 4.	30/943-6488	15-33	430x44m	fű	93	130,510	NIL
69	Kiskunfélegyházi Repülőtér	LHKH	IV.	46°44'06"	19°53'05"	Kiskunfélegyházi Blue Sky Repülő Klub	6100 Kiskunfélegyháza, Orgona u. 6.	30/943-0100	10-28 17-35	758x160m 536x140m	fű fű	97	125,265	NIL
70	Kiskunhalas Semmelweis Kórház	-	V.	46°25'59.8"	19°28'26.8"	Semmelweis Halasi Kórház Nonprofit Kft.	6400 Kiskunhalas, Dr. Monszpart L. u. 1.	77/522-000 77/522-067	07-25	FATO: 27x27m TLOF: 10x10m	beton	127	128,15	<a href="http://www.halasi-korhaz.hu">www.halasi-korhaz.hu</a>
71	Kiskunhalas-Füzespuszta Repülőtér	LHKF	IV.	46°22'06"	19°28'44"	Halasi Repülő Egyesület	6413 Kunfehértó, Erdei Ferenc tér 2.	30/227-6307 30/488-0172	14-32	600x30m	fű	130	NIL	NIL
72	Kiskunlacháza Repülőtér	LHKK	IV.	47°10'42"	19°04'07"	Közép-magyarországi Repülőtér-fejlesztő Kft.	1089 Budapest, Orczi u. 44.	20/459-5674	13-31	795x45m	beton	98	124,035	<a href="http://www.kiskunlachaza-airport.hu">www.kiskunlachaza-airport.hu</a>
73	Kislőd Repülőtér	-	VI.	47°07'59.7"	17°38'23.7"	Rózsavölgyi László	8446 Kislőd, Rákóczi út 27.	20/776-5903	16-34	300x20m	fű	396	NIL	NIL
74	Kunmadaras Repülőtér	LHKM	IV.	47°23'9"	20°46'26"	Aero-Wasp Légiszolgáltató Egyéni Cég	5300 Karcag, Szövetkezet u. 2/c.	20/925-6990	05-23	700x60m	beton	89	NIL	NIL
75	Maklár Repülőtér	LHMR	IV.	47°48'54.9"	20°25'17.4"	Egri Repülőklub	3301 Eger, Pf. 345	30/670-7292	17-35	800x50m	fű	165	NIL	NIL



Repülőterek nyilvántartása  
Aerodrome registration

76	Martfű Repülőtér	-	VI.	47°00'50"	20°17'15"	Szabó Tamás	5435 Martfű, Tiszahajlat 2.	56/580-638 20/466-7498	09-27	200x25m	fű	82	NIL	NIL
77	Matkópuszta Airport	LHMP	IV.	46°47'58"	19°41'02"	Matko Airport Kft.	2030 Érd, Fácán köz 10.	20/7779823	13-31	1000x60m	fű	123	NIL	NIL
78	Miskolc Megyei Kórház	-	V.	48°07'15.032"	20°47'25.569"	Borsod-Abaúj-Zemplén Megyei Kórház és Egyetemi Oktató Kórház	3526 Miskolc, Szentpéteri kapu 72-76.	46/515-200 70/377-7268	16-34	FATO: 21,5x18m TLOF: 21,5x18m	beton	146	128,15	<a href="http://www.bazmkorhaz.hu">www.bazmkorhaz.hu</a>
79	Miskolci repülőtér	LHMC	IV.	48°07'54"	20°47'30"	Borsod Megyei Repülő Klub	3501 Miskolc, Repülőtéri u. 7. Pf. 163	30/311-6167 30/925-6655	16-34	800x100m	fű	119	132,215	<a href="http://www.lhmc.hu">www.lhmc.hu</a>
80	Nagykanizsa Repülőtér	LHMK	IV.	46°26'00.4"	16°57'31.7"	Nagykanizsai Sportrepülő Egyesület	8800 Nagykanizsa, Alsószabadhegyi u. 117.	30/267-4374	01-19	1100x40m	fű	142	NIL	NIL
81	Nyíregyházi Kórház	-	V.	47°57'4.47"	21°43'46.70"	Szabolcs-Szatmár-Bereg Megyei Kórházak és Egyetemi Oktatókórház Jósa András	4400 Nyíregyháza, Szent István u. 68.	20/773-4391	02-19	FATO: 21,3x21,3m TLOF: 21,3x21,3m	beton	132,96	128,15	<a href="http://www.szszbmk.hu">www.szszbmk.hu</a>
82	Nyíregyházi Repülőtér	LHNY	II.	47°58'46"	21°41'32"	Tréner Kft.	4400 Nyíregyháza, Repülőtér út.1.	42/430-138	18-36	1000x20m	aszfalt	103	119,410	<a href="http://www.trenerkft.hu">www.trenerkft.hu</a>
83	Ócsényi repülőtér	LHOY	IV.	46°18'43.08"	18°45'49.8"	Multifly Kft.	7143 Ócsény, Repülőtér 6521 Vaskút, Kossuth u. 82.	30-197-9142	17-35	1260x150m	fű	90	122,835	
84	Öskü Airport	-	IV.	47°09'10.44"	18°04'53.89"	Milgon Kereskedelmi és Szolgáltató Kft. Szilágyi János	8200 Veszprém, Kádártai út 41.	20/999-9912	03-21	320x20m	fű	159,05	133,415	NIL
85	Papkutapuszta Repülőtér	LHPK	IV.	46°52'41"	18°02'18.14"	Aero Média Légiszolg.Kft.	1181 Budapest, Hosszúház u. 7.	70/311-2272	17-35	600x18m	fű	140	NIL	NIL
86	Pécs Klinikai Központ	-	V.	46°04'30.02"	18°12'18.14"	Pécsi Tudományegyetem Klinikai Központ	7623 Pécs, Ifjuság u. 13.	20/982-3123	16-34	FATO: 26x26m TLOF: 15x15m	beton	183	128,15	<a href="http://www.kk.pte.hu">www.kk.pte.hu</a>
87	Pécs-Pogányi Repülőtér	LHPP	II.	45°59'21"	18°14'32"	Pécs-Pogányi Repülőtér Működtető Kft.	7666 Pogány, Repülőtér 08/5 hrsz.	72/526-140	16-34	1500x30m	aszfalt	198	126,915	<a href="http://www.airportpecs.hu">www.airportpecs.hu</a>
88	Piusz-Pusztai Repülőtér	LHFP	IV.	47°44'40"	16°36'51"	Corvinus Airport Kft.	9421 Fertőrákos, Piusz-Pusztai	20/946-9209	17-35	799x20m	fű	148	NIL	NIL
89	Plangi Airport	LHBA	IV.	47° 46'12"	21°48'59"	Plangár János	4223 Balkány, Iskola u. 2/B	30/4215925	18-36	570x20	fű	133	NIL	NIL
90	Pusztacsalád repülőtér	LHPC	IV.	47°29'47"	16°53'52"	Hujber János	9400 Sopron, Kőműves köz 5.	30/252-1456	17-35	650x25m	fű	152	NIL	NIL
91	Pusztaszer	LHPS	IV.	46°34'36"	19°59'24"	Tülkös János	6000 Kecskemét, Teleki u. 15.	30/281-2073	05-23	600x15m	fű	89	NIL	NIL
92	Pusztaszer West Repülőtér	LHPW	IV.	46°32'48"	19°57'36"	Papp Tibor	6769 Pusztaszer, Rákóczi u. 55.	20/943-7190	15-33	750x15m	fű	88	NIL	NIL
93	Rétság repülőtér	-	VI.	47°55'54"	19°07'26"	Extrém Légisport Egyesület	2651 Rétság, Szőlő u. 28.	20/394-6664	13-31	400x50m	fű	215	NIL	<a href="http://www.ul-talalkozo.hu">www.ul-talalkozo.hu</a>
94	Sárszentmihály Repülőtér	LHUH	IV.	47°07'35"	18°18'42"	Cser Antal	8142 Úrhida, Pirosalma u. 8.	30/947-8267	06-24	650x30m	fű	193	NIL	NIL



Repülőterek nyilvántartása  
Aerodrome registration

95	Siófok Kórház- Rendelőintézet	-	V.	46°54'03.455"	18°02'38.168"	Siófok Kórház- Rendelőintézet	8600 Siófok, Semmelweis u. 1.	84/501-700 20/982-3123	14-32	FATO: 19,41x20m TLOF: 19,41x20m	beton	127	128,15	<a href="http://www.siokorhaz.hu">www.siokorhaz.hu</a>
96	Siófok-Kiliti repülőtér	LHSK	IV.	46°51'37"	18°05'37"	Siófok-Kiliti Repülőtér Kft.	8600 Siófok, Szekszárdi út	70/579-6650 84/522-010	15-33	1250x50m	fű	127	125,435	<a href="http://www.lhsk.hu">www.lhsk.hu</a>
97	Sítke Repülőtér	LHSI	IV.	47°14'06"	17°01'35"	Aviation Services Agency Kft.	9671 Sítke, Repülőtér, hrsz 08/14	30/500-5608	16-34	320x20m	fű	140	NIL	NIL
98	Soltvadkert Repülőtér	-	VI.	46°34'20"	19°25'42"	Soltvadkerti Repülősport Egyesület	6230 Soltvadkert, Bocskay u. 127.	30/949-2506 30/9381490	05-23	280x20m	fű	113	NIL	NIL
99	Surjány Repülőtér	LHSU	IV.	47°12'04"	20°28'48"	Nagy Attila	5200 Törökszentmiklós, Mikszáth K. u. 25.	30/403-6719	13-31	600x50m	fű	86	NIL	NIL
100	Szabadszállás Repülőtér	LHSB	IV.	46°54'01"	19°21'59"	Emődi Zsikla József	2092 Budakeszi, Pf. 102	70/944-4784 30/447-0649	16-34	600x30m	fű	100	NIL	NIL
101	Szarvas Repülőtér	LHSV	IV.	46°48'14"	20°31'40"	Aerotechnika M&T Budapest Zrt.	1134 Budapest, Lehel u. 17/d I/3.	1/350-6904 20/941-4362	09-27	650x80m	fű	83	NIL	NIL
102	Szatymaz Repülőtér	LHST	IV.	46°19'33"	20°03'06"	Szemp Air Kft./Szatymaz Repülőtér Kft.	6701 Szeged, Pf. 1375	62/438-239 70/701-4883	16-34	700x45m	fű	81	NIL	NIL
103	Szeged Klinikai Központ	-	V.	46°14'42.527"	20°08'51.362"	Szent-Györgyi Albert Klinikai Központ	6725 Szeged, Semmelweis u. 6.	62/544-000	11-29	FATO: Ø20m TLOF: Ø20m	beton	105	128,15	<a href="http://www.klinikaikozpont.u-szeged.hu">www.klinikaikozpont.u-szeged.hu</a>
104	Szeged Repülőtér	LHUD	II.	46°15'03"	20°05'21"	Szegedi Közlekedési Kft.	6720 Szeged, Zrínyi u. 4-8.	62/558-571	16R-34L 16L-34R	1185x30m 1177x50m	aszfalt fű	82	122,810 128,810	<a href="http://www.airportszeged.hu">www.airportszeged.hu</a>
105	Szentes Bugyi István Kórház	-	V.	46°39'45"	20°15'14"	Csongrád Megyei Dr. Bugyi István Kórház	6600 Szentes, Sima Ferenc u. 44-58., Pf. 60	63/313-244 20/925-3277	18-34	FATO: 19,5x19,5m TLOF: 11x11m	beton	80	128,15	<a href="http://www.szentesi-korhaz.hu">www.szentesi-korhaz.hu</a>
106	Szentes Repülőtér	LHSZ	IV.	46°36'42"	20°16'59"	Repülőklub Szentes	6600 Szentes, Pf. 217 - Berekhát 45	20/616-8856	15-33	750x150m	fű	84	123,810	NIL
107	Szentkirályszabadja Repülőtér	LHSA	IV.	47°04'52"	17°57'59"	Hidroplán Nord Kft.	8192 Hajmáskér, Repülőtér	88/587-410	16-34	790x50m	aszfalt	280	129,185	NIL
108	Szigetköz Repülőtér	LHLI	IV.	47°51'26.60"	17°26'54.17"	Turi István	6726 Szeged, Hátszegi u. 13.	30/938-3129	11-29	795x30m	fű	117	NIL	NIL
109	Szigetvári Kórház	-	V.	46°03'20.701"	17°47'23.617"	Szigetvári Kórház	7900 Szigetvár, Szent István ltp. 7.	73/500-500 20/458-7341	12-27	FATO: 19,41x19,41m TLOF: 11x11m	beton	117,07	128,15	<a href="http://www.szigetvarkorhaz.hu">www.szigetvarkorhaz.hu</a>
110	Szolnok Hetényi Géza Kórház	-	V.	47°09'20.725"	20°10'6.359"	Szolnoki Hetényi Kórház	5000 Szolnok, Tószegi út 21.	56/503-710 56/503-660	14-32	FATO: 20x20m TLOF: Ø15m	beton	88	128,15	<a href="http://www.hetenyikorhaz.hu">www.hetenyikorhaz.hu</a>
111	Szolnok-Szandaszőlős Repülőtér	LHSS	IV.	47°08'35"	20°11'46"	Honvéd Sportegyesület Szolnok	5008 Szolnok, Kilián út 1.	20/362-3662	01-19	1050x200m	fű	85	134,310	<a href="http://www.hsre.hu">www.hsre.hu</a>
112	Szombathely Markusovszky Kórház	-	V.	47°14'17.56"	16°37'5.28"	Vas Megyei Markusovszky Kórház	9700 Szombathely, Markusovszky Lajos u. 5.	94/515-508	17-35	FATO: 26x26m TLOF: 17,5x17,5m	beton	231	128,15	<a href="http://www.markusovszky.hu">www.markusovszky.hu</a>
113	Szombathely Repülőtér	LHSY	IV.	47°16'57"	16°37'35"	Szombathelyi Repülőklub	9700 Szombathely, Repülőtér, hrsz 019/4	30/235-6824	16-34	1150x80m	fű	223	119,610	NIL



Repülőterek nyilvántartása  
Aerodrome registration

114	Tápiószentmárton Repülőtér	LHTM	IV.	47°18'49"	19°46'26"	East Line Air Team	2112 Veresegyház, Wesselényi u. 36.	30/578-1536	31-13	800x50m	fű	104	NIL	<a href="http://www.setarepulesek.hu">www.setarepulesek.hu</a>
115	Tapolca Repülőtér	-	IV.	46°52'25"	17°24'17"	Tapolcai Repülő Egyesület	8297 Tapolca-Diszel, Babits M:u. 17	30/444 7343	16-34	1200x30m	fű	122	NIL	
116	Tatabánya Szent Borbála Kórház	-	V.	47°34'51.591"	18°23'42.360"	Szent Borbála Kórház	2800 Tatabánya II., Dózsa Gy. u. 77., Pf. 1313	34/515-444 34/515-476	14-31	FATO: 19,41x19,41m TLOF: 11x11m	beton	146	128,15	<a href="http://www.tatabanyakorhaz.hu">www.tatabanyakorhaz.hu</a>
117	Tótvázsony repülőtér	-	VI.	47°02'16"	17°47'03"	Kubinyi Zoltán	8220 Balatonalmádi, Mányoki u. 2.	30/624-1840	15-33	300x40	fű	121	NIL	NIL
118	Tököl	LHTL	leszállóhely	47°20'44"	18°58'51"	Master Sky Kft.	7025 Bölske Hárfa u. 12. 2311 Szigetszentmiklós, Pf. 331	30/625-1834	14-32	799x60m	beton	100	127,560	<a href="http://www.lhtl.hu">www.lhtl.hu</a>
119	Varsányi Airfield	-	VI.	46°43' 52"	21°06' 40"	Varsányi Sándor	5600 Békéscsaba, Irányi u. 1/1.	36309381404	18-36	200x18	fű	85	NIL	NIL
120	Veresegyház Repülőtér	LHVE	IV.	47°38'17.613"	19°15'23"	East Line Air Team	2112 Veresegyház, Wesselényi u. 36.	30/578-1536	08-26	510x20m	fű	187,68	NIL	<a href="http://www.setarepulesek.hu">www.setarepulesek.hu</a>
121	Veszprémi Csolnoky Ferenc Kórház	-	V.	47°05'23.186"	17°54'37.287"	Csolnoky Ferenc Kórház	8200 Veszprém, Kórház u. 1.	88/556-000	10-30	FATO: Ø24m TLOF: Ø24m	beton	273,4	128,15	<a href="http://www.vmkorhaz.hu">www.vmkorhaz.hu</a>
122	Zalacsány repülőtér	-	VI.	46°48'00"	17°06'30"	Ambrus Szilárd	8360 Keszthely, Munkás u. 17.	20/982-3123 30/937-4640	17-35	220x20m	fű	114	NIL	<a href="http://www.kalandpark-zalacsany.hu">www.kalandpark-zalacsany.hu</a>
123	Zalaegerszeg Kórház	-	V.	46°50'07"	16°50'43"	Zala Megyei Kórház	8900 Zalaegerszeg, Zrínyi M. u. 1.	92/507-500 30/222-1129	17-35	FATO: Ø27m TLOF: Ø21m	beton	171	128,15	<a href="http://www.zmkorhaz.hu">www.zmkorhaz.hu</a>
124	Zalaegerszeg Repülőtér	LHZA	IV.	46°53'07"	16°47'19"	Gratis Kft. 2015.12.31-ig	8900 Zalaegerszeg, Mártírok u. 22.	92/320-303 30/237-4765	17-35	1500x25m	fű	196	133,415	NIL
125	Zalakaros Repülőtér	LHZK	IV.	46°33'13"	17°09'04"	AVIADO Kft.	8360 Keszthely, Ifjúság u. 27.	30/936-0477	02-20	800x60m	fű	127	NIL	<a href="http://lhzk.hu">http://lhzk.hu</a>
126	Zirc Tündérmajor Airport		IV.	47° 15' 24"	17° 50' 13"	Sipos László Jenő	8420 Zirc, Kápolna u. 14.	30/9311154	02-20	400x18	fű	486	NIL	<a href="http://www.bakonyfly.hu">www.bakonyfly.hu</a>

## D/5. KÖRNYEZETI VIZSGÁLATRA ÉRKEZETT ELŐZETES VÉLEMÉNYEK



KOMÁROM-ESZTERGOM VÁRMEGYEI KORMÁNYHIVATAL

**Nyergesújfalu Város Önkormányzata**  
**Mihalik Magdolna Polgármester Asszony**

részére

Nyergesújfalu

Kossuth Lajos u. 104-106.

Iktatószám: KE/041/02098-3/2022.

Tárgy: Nyergesújfalu Város  
településrendezési eszközeinek  
módosítása és környezeti értékelés-  
teljes eljárás véleményezési szakasz

Ügyintéző: Ferenczy Judit

Telefonszám: 34/795-888

**Tisztelt Polgármester Asszony!**

A Komárom-Esztergom Vármegyei Kormányhivatal környezetvédelmi és természetvédelmi hatáskörében eljáró Környezetvédelmi, Természetvédelmi és Hulladékgazdálkodási Főosztály Környezetvédelmi és Természetvédelmi Osztály (a továbbiakban: Osztály) részére Nyergesújfalu Város Polgármestere által küldött, Nyergesújfalu Város Településrendezési Eszközeinek módosítására vonatkozó 1/2199-4/2023. iktatószámú megkeresés véleményezési dokumentációit áttanulmányoztam, az azokban foglaltakkal kapcsolatban a következő **véleményt** adom:

Módosítás:

Nyergesújfalu Város településrendezési eszközeinek – tervezett kiserőmű elhelyezhetőségét biztosító, kiemelt fejlesztési területté nyilvánított Nyergesújfalu, külterület, 03/7 hrsz.-ú ingatlan területére szóló módosítása

Nyergesújfalu Város Településrendezési Eszközeinek 03/7 hrsz.-ú ingatlan területére kiterjedő módosítása az alábbi célokat tűzte ki:

- A kiemelt fejlesztési területen tervezett 13 MW teljesítőképességű napelemes kiserőmű településrendezési megvalósíthatóságának megteremtése.
- A tervezési terület különleges beépítésre nem szánt közműterület (Kb/Km) terület felhasználásának különleges beépítésre nem szánt megújuló energiaforrások hasznosításának céljára szolgáló területbe (Kb/En) történő átsorolása.

**Környezeti szempontból jelentős hatással bíró változások:**

Nyergesújfalu 03/7 hrsz.- ingatlan területe nem része országos természetvédelmi területnek, nem része a Natura 2000 hálózathoz, sem az Ökológiai Hálózat területének. Az érintett területen védett vagy közösségi jelentőségű faj előfordulásáról nem áll adat a rendelkezésemre

Azonban Nyergesújfalu 03/7 hrsz.- ingatlan területe **érinti** a területrendezési tervek készítésének és alkalmazásának kiegészítő szabályozásáról szóló 9/2019. (VI. 14.) MvM rendeletben megjelent **tájképvédelmi terület övezetét**.

Felhívom a figyelmet a természet védelméről szóló 1996. évi LIII. törvény (a továbbiakban: Tvt) alábbi jogszabályhelyeire:

- A Tvt. 8. § (1) bekezdése szerint „A vadon élő szervezetek, továbbá ezek állományai, életközösségei megőrzését élőhelyük védelmével együtt kell biztosítani.”

Környezetvédelmi, Természetvédelmi és Hulladékgazdálkodási Főosztály  
Környezetvédelmi és Természetvédelmi Osztály KRID azonosító: 746202396

H-2800 Tatabánya, Fő tér 4. fsz. - Telefon: +36 (34) 795-888

E-mail: [kornyeztvedelem@komarom.gov.hu](mailto:kornyeztvedelem@komarom.gov.hu) – Honlap: <http://www.kormanyhivatal.hu/hu/komarom-esztergom>

- A Tvt. 17. § (1) bekezdése alapján „A 8. § (1) bekezdés rendelkezéseinek megfelelően a vadon élő szervezetek élőhelyeinek, azok biológiai sokféleségének megóvása érdekében minden tevékenységet a természeti értékek és területek kíméletével kell végezni.”
- A Tvt. 42. § (1) bekezdése szerint „Tilos a védett növényfajok egyedeinek veszélyeztetése, engedély nélküli elpusztítása, károsítása, élőhelyeinek veszélyeztetése, károsítása
- A Tvt. 43. § (1) bekezdése alapján „Tilos a védett állatfajok egyedének zavarása, károsítása, kínozása, elpusztítása, szaporodásának és más élettevékenységének veszélyeztetése, lakó-, élő-, táplálkozó-, költő-, pihenő- vagy bújóhelyeinek lerombolása, károsítása.”

Összességében megállapítottam, hogy a Komárom-Esztergom Megyei Közgyűlésnek a Komárom-Esztergom Megyei Területrendezési Tervéről szóló 6/2020. (VI. 25.) Önkormányzati Rendeletének 3. § (4) bekezdése szerint: „**A településrendezési eszközökben nem lehet napelempark elhelyezését lehetővé tevő települési területfelhasználási egységet kijelölni**

- a) országos ökológiai hálózat magterületének övezetében,
- b) országos ökológiai hálózat ökológiai folyosójának övezetében,
- c) NATURA 2000 területekkel és védett természeti területtel érintett területeken,
- d) tájképvédelmi terület övezetében, kivéve a települési területeket,
- e) kiváló termőhelyi adottságú szántók övezetében és
- f) erdők övezetében.”

Fent leírtak szerint mivel nem lehet napelempark elhelyezését lehetővé tevő települési területfelhasználási egységet kijelölni tájképvédelmi terület övezetében, így a Nyergesújfalu 03/7 hrsz.-ú ingatlanon – a jelenlegi besorolása szerint nem alkalmas napelempark elhelyezésére – a tárgyi beruházás a jelenlegi szabályozás alapján nem valósítható meg.

### **Környezeti vizsgálat és értékelés:**

Az épített környezet alakításáról és védelméről szóló 1997. évi LXXVIII. Tv. (a továbbiakban: Étv.) 7. § (3) bekezdésének b) pontja szerint újonnan beépítésre szánt területek kijelölésével egyidejűleg a település közigazgatási területének biológiai aktivitás értéke az átminősítés előtti aktivitás értékhez képest nem csökkenhet. A tervek készítésekor a területek biológiai aktivitásértékét a településtervek tartalmáról, elkészítésének és elfogadásának rendjéről, valamint egyes településrendezési sajátos jogintézményekről szóló 419/2021. (VII. 15.) Korm. rendelet (továbbiakban: Korm. rendelet) előírásai szerint kell számítani.

A Nyergesújfalu 03/7 helyrajzi számú ingatlan esetében a módosítási javaslat szerint a besorolási övezet és így a település egészére nézve a biológiai aktivitási értéke változik.

Az egyes tervek, illetve programok környezeti vizsgálatáról szóló 2/2005. (I. 11.) Korm. rendelet 1. § (3) bekezdés értelmében: „Várható környezeti hatásuk jelentőségének eseti meghatározása alapján dönthető el a környezeti vizsgálat szükségessége”.

A Korm. rendelet 2. melléklet 2. pontja szerinti települési környezeti értékelés tematikáját a megküldött dokumentum szerint az Osztály elfogadja, **készítését szükségesnek tartja az alábbi indokok alapján, melyekre szükséges az értékelés során is kitérni:**

1. A napelem parkok egyik legnagyobb természetvédelmi problémája az ökológiai fényszennyezés, amely alatt az élővilág élettereinek mesterséges fények miatti minőségromlása értendő. A poláros fényszennyezés egy újszerű, korábban fel nem ismert környezeti ártalom, amely elsősorban a vízhez kötődő rovarokat (és kisebb mértékben a madarakat) veszélyezteti. Poláros fényszennyezés szűkebb értelemben a sima, fényes mesterséges felületekről visszaverődő, erősen és vízszintesen poláros fénynek a polarotaktikus vízi rovarokra (beleértve minden rovar, amelynek lárvái a vízben fejlődnek), illetve kisebb mértékben madarakra kifejtett káros hatásait jelenti, poláros ökológiai csapdaként működhetnek, miáltal a poláros fényszennyezés egyik legfőbb forrásának számítanak. A Tvt. 5. § (1) bekezdése szerint minden természetes és jogi személy, valamint más szervezet kötelessége a természeti értékek és területek védelme. Ennek érdekében a tőlük elvárható mértékben kötelesek közreműködni a veszélyhelyzetek és károsodások megelőzésében, a károk enyhítésében, következményeik megszüntetésében, a károsodás előtti állapot helyreállításában. A 9. § (1) bekezdése szerint a vadon élő szervezetek igénybevételével és

terhelésével járó gazdasági, gazdálkodási és kereskedelmi tevékenységet a természeti értékek és rendszerek működőképességét és a biológiai sokféleséget fenntartva kell végezni.

2. A Tvt. 7. § (2) bekezdés a) pontja előírja, hogy a táj jellege, a természeti értékek, az egyedi tájértékek és esztétikai adottságok megóvása érdekében többek között gondoskodni kell az épületek, építmények, nyomvonalas létesítmények, berendezések külterületi elhelyezése során azoknak a természeti értékek, a mesterséges környezet funkcionális és esztétikai összehangolásával történő tájba illesztéséről.

Fentiek tükrében a tervezett külterületen lévő fásítás teljes mértékű megszüntetése a napelemes kiserőmű elhelyezése érdekében természet- és tájképvédelmi szempontokból nem elfogadható. Tervezett beruházás nem csupán tájképvédelem szempontból jelentősen negatív hatású, hanem a biodiverzitás (a naperőmű területén nem lesz fás szárú vegetáció, a fásításhoz kötődő állat- és növényfajok számának erős redukálódása, vegetációs borítottság csökkenése által a talaj vízmegtartó képességének egyidejű csökkenése, valamint a az 1. pontban vázolt 'rovar' probléma kapcsán a Duna, mint vizes élőhely közelsége) egyértelmű csökkentésével is járna, ezért a parti látképet/élőhelyet meghatározó fás terület megszüntetése nem indokolt.

Továbbá felhívom a figyelmet, hogy a Komárom-Esztergom Megyei Közgyűlésnek a Komárom-Esztergom Megyei Területrendezési Tervéről szóló 6/2020. (VI. 25.) Önkormányzati Rendeletének 3. § (4) bekezdése szerint: „*Napelempark elhelyezésére szolgáló települési területfelhasználási egység kijelölése során előnyben kell részesíteni a meglévő települési területeket, a településrendezési eszközökben lehatárolt barnamezős területeket és a felhagyott majorok területét.*”

### **Az eljárás további szakaszában is részt kívánok venni.**

A véleményemet az a településtervek tartalmáról, elkészítésének és elfogadásának rendjéről, valamint egyes településrendezési sajátos jogintézményekről szóló 419/2021. (VII.15.) Korm. rendelet 62. § (2) bekezdés a) pontja alapján, továbbá a környezetvédelmi hatósági és igazgatási feladatokat ellátó szervek kijelöléséről szóló 624/2022. (XII. 30.) Korm. rendelet 14. § (1) bekezdés c) pontja és a természetvédelmi hatósági és igazgatási feladatokat ellátó szervek kijelöléséről szóló 625/2022. (XII. 30.) Korm. rendelet 18. § d) pontja szerinti eljárás keretében, mint megjelölt véleményező adtam ki.

Tatabánya, elektronikus bélyegző szerinti időpontban

Dr. Kancz Csaba főispán nevében és megbízásából:

Tisztelettel

Jelena  
Viktória  
Ildikó  
Jelena Viktória Ildikó  
osztályvezető

Digitálisan aláírta:  
Jelena Viktória  
Ildikó  
Dátum: 2023.05.02  
16:16:27 +02'00'

### **Címzettek:**

1. Nyergesújfalu Város Polgármestere HK 751154154
2. irattár

*Az eredeti papíralapú dokumentummal egyező*

*Ezen lap nem része az eredeti iratnak, kizárólag a jogszabályi megfeleléshez szükséges záradékolás megjelenítését szolgálja.*





*Kérjük, válaszában hivatkozzon  
ügyiratszámunkra és ügyintézőnkre!*

**Duna-Ipoly Nemzeti Park Igazgatóság**  
2509 Esztergom, Strázsa-hegy ☒ 1525 Budapest, Pf. 86.  
Ügyfélfogadás: 1121 Budapest, Költő utca 21.  
Tel.: 1/391-4610 Fax: 1/200-1168  
E-mail: [dinpi@dinpi.hu](mailto:dinpi@dinpi.hu) [www.dunaipoly.hu](http://www.dunaipoly.hu)  
Hivatal rövid neve: DINPI, KRID: 711100335

**Üi.sz.:** DINPI/2479-2/2023.

**Ü.int.:** Vrabély Panni

**Tárgy:** Nyergesújfalu településrendezési eszközeinek módosítása a 03/7 hrsz-ú ingatlan területére vonatkozóan – vélemény környezeti vizsgálat szükségességéről

**Hiv.sz.:** 1/2199-4/2023.

**Mihelik Magdolna,**  
**polgármester**

**Nyergesújfalu Város Önkormányzata**

Nyergesújfalu  
Kossuth L. u. 104-106.  
2536

Tisztelt Polgármester Asszony!

Nyergesújfalu Város településrendezési eszközeinek a 03/7 hrsz-ú ingatlanra vonatkozó módosításával kapcsolatban küldött megkeresésükre válaszul táj és természetvédelmi szempontból az alábbi állásfoglalást adjuk:

A tervezett módosítások célja:

A Nyergesújfalu 03/7 hrsz-ú ingatlanon napelemes kiserőmű telepítését, valamint közcélú hálózatba integrálását tervezik. A módosítással érintett területet különleges beépítésre nem szánt közműterület (Kb/Km) különleges beépítésre nem szánt megújuló energiaforrások hasznosításának céljára szolgáló területbe, Kb/En jelű övezetbe javasolják sorolni.

Az egyes tervek, illetve programok környezeti vizsgálatáról szóló 2/2005. (I. 11.) Korm. rendelet (a továbbiakban: Kr.) 1. § (3) a) pontja értelmében a település egy részére készülő szabályozási tervnél, illetve helyi építési szabályzatnál, amely helyi szinten kis terület használatát határozza meg, várható környezeti hatásuk jelentőségének eseti meghatározása alapján dönthető el a környezeti vizsgálat szükségessége. A várható környezeti hatás jelentőségét a Kr. 4. § (1) szerint a 2. számú mellékletben foglalt szempontok és a (2) bekezdés, valamint az 5. § (1) bekezdésében foglalt rendelkezések figyelembevételével kell eldönteni.

A tervezési terület részben beletartozik a Magyarország és egyes kiemelt térségeinek területrendezési tervéről szóló 2018. évi CXXXIX. törvényben (a továbbiakban: MTrT.) megállapított, továbbá a területrendezési tervek készítésének és alkalmazásának kiegészítő szabályozásáról szóló 9/2019. (VI. 14.) MvM rendelet 3. mellékletében lehatárolt tájképvédelmi terület övezetébe, kisebb részben pedig az MTrT-ben lehatárolt országos ökológiai hálózat ökológiai folyosó övezetébe, ahogyan azt a megkereséshez mellékelt tájékoztató is írja.

A hatályban lévő Komárom-Esztergom Megyei Közgyűlés Komárom-Esztergom Megyei Területrendezési Tervéről szóló/2020. (VI. 25.) Önkormányzati Rendelete 3. § (4) bekezdése úgy fogalmaz, hogy a településrendezési eszközökben nem lehet napelempark elhelyezését lehetővé tevő települési területfelhasználási egységet kijelölni – többek közt –

...

b) országos ökológiai hálózat ökológiai folyosójának övezetében,

...

d) tájképvédelmi terület övezetében, kivéve a települési területeket.

...

A tervezési terület Komárom-Esztergom megye Területrendezési Tervének Térségi Szerkezeti Terve alapján nagyrészen a települési térség része.

A terület nem kifejezetten jó természetességű. Vegyes fafajok alkotta (nem üzemtervezett) erdő áll rajta: fűz, akác, nemes nyár, a környező zártkertekből kivadult dió és más gyümölcsfák, fenyő a jellemzően előforduló fajai. Aranyvessző és selyemkóró is jócskán jelen van a területen.

A Kr. 2. számú mellékletben foglalt szempontokat sorra véve, amelyek a terv, illetve program megvalósítása következtében várható környezeti hatások jelentőségének meghatározásához nyújtanak segítséget, a jelen tervmódosítás nyomán megvalósuló területfelhasználás következtében jelentős környezeti hatás megítélésünk szerint nem valószínűsíthető.

Igazgatóságunk az egyes tervek, illetve programok környezeti vizsgálatáról szóló 2/2005. (I. 11.) Korm. rendelet 4. § (2) bekezdését tekintve a településrendezési eszközök jelen módosításával összefüggésben környezeti vizsgálat készítését nem tartja szükségesnek.

Állásfoglalásunkat az egyes tervek, illetve programok környezeti vizsgálatáról szóló 2/2005. (I. 11.) Korm.r. 4. § (2) bekezdése alapján adtuk meg.

Budapest, 2023. április 25.

Üdvözlettel:

Füri András  
igazgató megbízásából

  
Halász Antal  
általános igazgatóhelyettes



Kapják: Címzett ('HKP' – NYERGESONK)  
E-mail: [krajcsovszkyb@dinpi.hu](mailto:krajcsovszkyb@dinpi.hu) – tájékoztatásul  
Irattár



## KOMÁROM-ESZTERGOM VÁRMEGYEI KORMÁNYHIVATAL

Nyergesújfalu Város Polgármestere

Mihelik Magdolna

Székhelyén

*Hivatali kapu*

Iktatószám: KE/NEF/0305-2/2023

Ügyintéző: Orbán Viktória

Tárgy: Nyergesújfalu

településrendezési eszközeinek

módosítása környezeti vizsgálat

szükségessége

Hiv.szám: 1/2199-4/2023.

**Tisztelt Polgármester Asszony!**

A Komárom-Esztergom Vármegyei Kormányhivatal Népegészségügyi Főosztálya (továbbiakban: Főosztály) Nyergesújfalu Város településrendezési eszközök módosítása kapcsán a környezeti vizsgálat szükségessége véleményezési eljárásában megküldött megkeresést megkapta.

A bemutatott dokumentációban foglaltak alapján a környezeti vizsgálat lefolytatását nem tartom szükségesnek.

Szaktevényem megadásánál figyelembe vettem a településtervek tartalmáról, elkészítésének és elfogadásának rendjéről, valamint egyes településrendezési sajátos jogintézményekről szóló 419/2021. (VII. 15.) Korm. rendelet 60. § (3) bekezdésében foglaltak, az egyes tervek, illetve programok környezeti vizsgálatáról szóló 2/2005. (I. 11.) Korm. rendelet 3. sz. melléklet II. 1. c) pontjában foglaltakat.

Tatabánya, 2023. 04. 25.

Dr. Kancz Csaba főispán nevében és megbízásából:



Dr. Moldvai Kinga  
vármegyei tisztifőorvos

Népegészségügyi Főosztály

2800 Tatabánya, Bárdos László utca 2. Tel.; (34) 795-853; fax: (34) 795-926; E-mail: [nepegeszsegugy@komarom.gov.hu](mailto:nepegeszsegugy@komarom.gov.hu)  
KRID azonosítót: 718089315



GYŐR-MOSON-SOPRON VÁRMEGYEI KATASZTRÓFAVÉDELMI IGAZGATÓSÁG  
IGAZGATÓHELYETTESI SZERVEZET  
VÍZÜGYI HATÓSÁG

Iktatószám: 35800/2491-1/2023.ált

Tárgy: Nyergesújfalu Város településrendezési  
eszközeinek módosítása (03/7 hrsz.-ú ingatlanon  
napelemes kiserőmű megvalósítása) – környezeti  
értékelés szükségességének vizsgálata  
Hiv. szám: 1/2199-4/2023.  
Ügyintéző: Gottwald Erzsébet  
Telefon: +36-96-518-297

*Nyergesújfalu Város Polgármestere*

*Nyergesújfalu*  
**Kossuth L. u. 104-106.**  
**2536**

Tisztelt Mihelik Magdolna Polgármester Asszony!

A Győr-Moson-Sopron Vármegyei Katasztrófavédelmi Igazgatóság **(a továbbiakban: Igazgatóság)** Nyergesújfalu településrendezési eszközeinek módosítására (03/7 hrsz.-ú ingatlanon napelemes kiserőmű megvalósítása) vonatkozó tájékoztatási dokumentációt áttanulmányozta, az abban foglaltak alapján az alábbi véleményt adja:

A módosítás kapcsán az egyes tervek, illetve programok környezeti vizsgálatáról szóló 2/2005 (I. 11.) Korm. rendelet szerinti környezeti vizsgálat lefolytatását az Igazgatóság vízgazdálkodási és vízvédelmi szempontokból **nem tartja szükségesnek.**

Az Igazgatóság felhívja a figyelmet, hogy a tervezés során figyelembe kell venni, hogy a tervezési terület Duna nagyvízi medrében helyezkedik el, valamint érinti a 35800/2337-14/2018.ált. számú határozattal kijelölt nyergesújfalui vízbázis védőövezetét.

A területrendezési tervek készítésének és alkalmazásának kiegészítő szabályozásáról szóló 9/2019. (VI. 14.) MvM rendelet 5. § (2) bekezdése alapján a vízbázis védelme érdekében a szabályozási tervlapon a vízvédellemmel érintett területeket ki kell jelölni (vízbázis védőövezetek – a kijelölő határozat alapján) és a kijelölt vízvédellemmel érintett területre vonatkozó egyedi szabályokat helyi építési szabályzatban meg kell állapítani. A vízbázis védőövezettel érintett ingatlanok hasznosítása kizárólag a kijelölő határozatban, valamint a vízbázisok, a távlati vízbázisok, valamint az ivóvízellátást szolgáló vízellátási létesítmények védelméről szóló 123/1997. (VII. 18.) Korm. rendeletben (a továbbiakban: 123/1997. (VII. 18.) Korm. rendelet) foglalt előírások betartásával lehetséges, melyet a szabályozási tervlapon a kijelölő határozatban rögzített EOV koordináták alapján kell feltüntetni.

A vízbázis belső védőövezetében csak olyan létesítmények helyezhetők el, melyek a vízkivételhez csatlakozó vízellátó rendszer üzemi céljait szolgálják.

A nagyvízi meder, parti sáv, a vízjárta és a fakadó vizek által veszélyeztetett területek használatáról, hasznosításáról, valamint a folyók esetében a nagyvízi mederkezelési terv készítésének rendjére és tartalmára vonatkozó szabályokról szóló 83/2014. (III. 14.) Korm.

rendelet (a továbbiakban: **83/2014. (III. 14.) Korm. rendelet**) 19. § (2) bekezdése szerint a fakadó és szivárgó vizek által veszélyeztetett területeket a településszerkezeti tervben, illetve a helyi építési szabályzatban a vízügyi hatóság, illetve a vízügyi igazgatási szerv javaslata alapján kell feltüntetni. A 83/2014. (III. 14.) Korm. rendelet (3) bekezdése alapján a fakadó és szivárgó vizek által veszélyeztetett területekre vonatkozó korlátozásokat, tilalmakat a helyi építési szabályzatban kell megállapítani az arra illetékes vízügyi, valamint környezetvédelmi és természetvédelmi szervek és az árvízvédelmi töltés fenntartójának véleménye alapján. A 83/2014. (III. 14.) Korm. rendelet 20. §-a szerint **a vízjárta területekre** a 19. § (1) bekezdésének rendelkezéseit kell megfelelően alkalmazni azzal, hogy az ilyen területeket a **településszerkezeti tervekben (az Igazgatóság gyakorlati tapasztalati alapján a szabályozási tervekben) és a helyi építési szabályzatban** – a terület felhasználását veszélyeztető körülményekkel együtt – fel kell tüntetni.

Fentiek miatt a tervezés során szükséges nagyvízi meder kezelőjével (Észak-dunántúli vízügyi Igazgatóság – 9021 Győr, Árpád u. 28-32.) való egyeztetés.

Az Igazgatóság véleményét az egyes tervek, illetve programok környezeti vizsgálatáról szóló 2/2005 (I. 11.) Korm. rendelet szerinti eljárásokhoz adta meg.

A Hatóság hatáskörét a vízügyi igazgatási és a vízügyi, valamint a vízvédelmi hatósági feladatokat ellátó szervek kijelöléséről szóló 223/2014. (IX. 4.) Korm. rendelet (a továbbiakban: Korm. rendelet) 10. § (1) bekezdés 1. pontja és 10. § (3a) bekezdése, illetékességét a Korm. rendelet 10. § (2) bekezdése, valamint a 2. melléklet 1. pontja állapítja meg.

Kelt, Győr, az elektronikus dátumbélyegző szerint

Tisztelettel:

**Sallai Péter t. dandártábornok**  
**tűzoltósági főtanácsos**  
**igazgató**

nevében és megbízásából:

**Sipos Bernadett**  
**hatósági szolgálatvezető-helyettes**

Készült: 1 példány  
Terjedelem: 2 oldal  
Melléklet: -  
Továbbítva: HKP  
Kapja: 1. Nyergesújfalú Város Polgármestere (2536 Nyergesújfalú, Kossuth u. 104-106.)  
2. Irattár

---

Cím: 9021 Győr, Munkácsy Mihály utca 4.  
Telefón: +36(96) 529-530  
E-mail: [gyor.titkarsag@katved.gov.hu](mailto:gyor.titkarsag@katved.gov.hu)  
Hivatali kapu azonosító: GYMSMKI

ZÁRADÉK

A dokumentum elektronikus aláírással hitelesített  
35800/2491-1/2023.ált.



# Nyergesújfalu Város

## Jegyzője

Nyergesújfalu Város Polgármestere  
Mihelik Magdolna  
Polgármester  
2536 Nyergesújfalu, Kossuth Lajos u. 104-106.

Ügyiratszám: 1/2199-8/2023  
Ügyintéző: Lendvai János  
[lendvai.janos@nyergesujfalu.hu](mailto:lendvai.janos@nyergesujfalu.hu)  
0620/383-2390

Hivatkozási szám: 1/2199-4/2023

Tárgy: Nyergesújfalu Város Településrendezési Eszközeinek módosítása – környezeti vizsgálat szükségessége


**Tisztelt Polgármester Asszony!**

A fenti hivatkozási számú megkeresésére, melyben a Nyergesújfalu Város Településrendezési Eszközeinek *(tervezett kiserőmű elhelyezhetőségét biztosító, kiemelt fejlesztési területté nyilvánított Nyergesújfalu, külterület, 03/7 hrsz.-ú ingatlant érintően)* módosítása – véleménykérelem környezeti vizsgálat szükségességéről tárgyában, a helyi környezet- és természetvédelemre kiterjedően **észrevételt nem teszek, a környezeti vizsgálat lefolytatását nem tartom szükségesnek.**

Szakhatósági közreműködésem alapja az egyes tervek, illetve programok környezeti vizsgálatáról szóló 2/2005. (I. 11.) Korm. rendelet 3. melléklet II.2. a) pontja.

Nyergesújfalu, 2023. 04. 24.

Tisztelettel

  
Dr. Szabó Attila  
jegyző





## KOMÁROM-ESZTERGOM VÁRMEGYEI KORMÁNYHIVATAL

Ügyszám: KE/8/280-3/2023.  
Ügyintéző: Kerecsényi Krisztina  
Tel.: (34)515-160

Tárgy: Nyergesújfalu város településrendezési eszközök módosítása - környezeti vizsgálat szükségessége

Mihelik Magdolna  
polgármester  
Nyergesújfalu Város Polgármestere

### Hivatali kapun

**Tisztelt Polgármester Asszony!**

Nyergesújfalu településrendezési eszközeinek tárgyi módosításával kapcsolatban (*Nyergesújfalu 03/7 hrsz.-ú ingatlan Különleges beépítésre nem szánt megújuló energiaforrások hasznosításának céljára szolgáló területbe sorolása*) írt tájékoztatóban foglaltak alapján - az épített környezet védelme vonatkozásában - az alábbiakról tájékoztatom.

Az egyes tervek, illetve programok környezeti vizsgálatáról szóló 2/2005. (I. 11.) Korm. rendelet (továbbiakban: Rendelet) 1. § (3) bekezdése szerint a várható környezeti hatásuk jelentőségének eseti meghatározása alapján dönthető el a környezeti vizsgálat szükségessége [Kvt. 43. § (5) bekezdés b) pontja] a település egy részére készülő szabályozási tervnél, illetve helyi építési szabályzat módosításánál. A környezeti vizsgálat lefolytatásában a Kormányhivatal, a fenti rendelet 4. § (2) bekezdése alapján vesz részt.

**A tárgyban megnevezett módosítás olyan mértékben befolyásolja a környezeti állapotot – az épített környezet tekintetében, hogy a környezeti vizsgálat lefolytatását szükségesnek tartom.**

**Felhívom a figyelmet, hogy a 218/2009 Korm. rendelet 7. melléklet 1.2.2.10. bekezdése alapján az 5–50 MW közötti névleges teljesítőképességű erőművet a megyei területrendezési tervben szerepeltetni kell (területrendezési hatósági eljárással be kell illeszteni).**

Felhívom a figyelmet, hogy a Komárom-Esztergom Megyei Közgyűlés 6/2020. (VI.25.) önkormányzati rendelete Komárom-Esztergom Megye Területrendezési Tervéről szóló 3.§ (4) bekezdése alapján:

(4) A településrendezési eszközökben nem lehet napelempark elhelyezését lehetővé tevő települési területfelhasználási egységet kijelölni

- országos ökológiai hálózat magterületének övezetében,
- országos ökológiai hálózat ökológiai folyosójának övezetében,
- NATURA 2000 területekkel és védett természeti területtel érintett területeken,
- tájképvédelmi terület övezetében, kivéve a települési területeket,
- kiváló termőhelyi adottságú szántók övezetében és
- erdők övezetében.

A kiadmányozási jog Komárom-Esztergom Vármegyei Kormányhivatal vezetőjének a kiadmányozás rendjéről szóló 5/2023. (I.9.) számú utasításának III/11/11.2 pontjaiban foglaltakon alapul.

Tatabánya, 2023. április 28.

Tisztelettel:

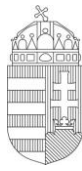
Dr. Kancz Csaba főispán nevében és megbízásából eljáró  
Faragóné Godó Mária Állami főépítész helyett,  
helyettesítési jogkörben eljárva



*Pengő Julianna*

Pengő Julianna  
vezető-hivatalifőtanácsos





PEST VÁRMEGYEI  
KORMÁNYHIVATAL

Ügyiratszám: **PE/ERDŐ/3796-2/2022**

Ügyintéző: Erős Szilvia

Telefon: +36 28 532-323

Tárgy: Nyergesújfalu Város Településrendezési

Eszközeinek módosítása – nyilatkozat környezeti

vizsgálat lefolytatásának szükségességéről

Hiv. szám: 1/2199-4/2023.

Melléklet:

Ügyintézőink kizárólag a láblécben feltüntetett hétfői ügyfelfogadási időben érhetők el!

**Kérjük, beadványaiban hivatkozzon ügyiratszámunkra!**

**Nyergesújfalu Város Önkormányzata**

2536 Nyergesújfalu

Kossuth Lajos út 104-106.

**Mihelik Magdolna**

polgármester részére

**Tisztelt Polgármester Asszony!**

Köszönettel megkaptam levelét, melyben arról tájékoztatott, hogy Nyergesújfalu Város Önkormányzata a jelenleg hatályos Településszerkezeti Tervét, Helyi Építési Szabályzatát és a szabályozási tervét módosítani kívánja.

A megküldött dokumentáció alapján megállapítottam, hogy a tervezett módosítás – mely a Nyergesújfalu 03/7 helyrajzi számú ingatlant érinti – az erdőről, az erdő védelméről és az erdőgazdálkodásról szóló 2009. évi XXXVII. törvény (továbbiakban: Evt.) 6. §-a szerinti erdőt nem érint.

A településrendezési terv módosítási eljárásban erdők esetében a fenntartható erdőgazdálkodást és az erdők közérdekű szolgáltatásainak biztosítását nem látom veszélyeztetve, érintve, ezért a tervszöveggel, véleményezési dokumentációval kapcsolatban kifogást nem emelek.

A környezeti hatásvizsgálattal kapcsolatos eljárást az erdészeti hatóság nem tartja szükségesnek.

A véleményt a földművelésügyi hatósági és igazgatási feladatokat ellátó szervek kijelöléséről szóló 383/2016. (XII. 2.) Korm. rendelet 11. § (1) bekezdésében biztosított hatáskörben eljárva, a rendelet 2. számú melléklete szerinti illetékességi szabályok figyelembevételével adtam meg.

Gödöllő, *digitális aláírás szerinti dátummal*

Dr. Tarnai Richárd kormány megbízott  
nevében és megbízásából:

**Kapják:**

1. Nyergesújfalu Város Önkormányzata (KRID: 751154154)

**HK**

2. Irattár

Földművelésügyi és Erdészeti Főosztály

Erdőfelügyeleti Osztály


2100 Gödöllő, Koltán Sándor u. 1. Levelezési cím: 2101 Gödöllő. Pf.:431.

Telefon: 28/532-301; Fax: 28/532-302;

Hivatali Kapu KRID:200822776 (PMKHEI) e-mail: erdeszeti.hatosag@pest.gov.hu,

<http://www.kormanyhivatal.hu/hu/pest>; szakmai nyomtatványok: <http://www.nfk.gov.hu>

Az ügyfelfogadás időpontja: hétfő 9<sup>00</sup> - 14<sup>00</sup> Tel: 28/532-308



## KOMÁROM-ESZTERGOM VÁRMEGYEI KORMÁNYHIVATAL

Ügyszám: KE/040/00833-3/2023.

Tárgy: Nyergesújfalu Város településrendezési  
eszközeinek módosítása – Környezeti  
vizsgálat

Ügyintéző: Józsa Tivadarné

Hiv. szám: 1/2199-4/2023

---

**Nyergesújfalu Város Polgármestere**

**Mihelik Magdolna**  
**Polgármester**

2536 Nyergesújfalu, Kossuth Lajos u.104-106.

Tisztelt Polgármester Asszony!

A Komárom-Esztergom Vármegyei Kormányhivatal talajvédelmi hatáskörében eljáró Agrárügyi Főosztály Növény- és Talajvédelmi Osztálya (továbbiakban: osztályom) nevében Nyergesújfalu Város településrendezési eszközeinek módosításával összefüggésben a környezeti vizsgálat szükségességének megállapítása kapcsán kiadom az alábbi

**talajvédelmi  
szakhatósági véleményt.**

A környezeti vizsgálat elvégzését talajvédelmi szempontból nem tartom szükségesnek.

### INDOKLÁS

Nyergesújfalu Város Polgármesterének megkeresése alapján alakítottam ki fenti véleményemet.

Megállapítottam, hogy a tervezett állapot talajvédelmi érdeket nem sért. A mezőgazdasági művelés alatt álló földterületeken a talajvédelmi kötelezettségek a beruházások létesítési engedélyezési eljárásai során érvényesíthetők, így jelen eljárásban a talaj védelmét biztosító külön előírásokat nem tettem.

Osztályom szakhatósági közreműködésének alapja az egyes tervek, illetve programok környezeti vizsgálatáról szóló 2/2005. (I. 11.) Korm. rendelet 1.§ (3) bekezdése, valamint az általános közigazgatási rendtartásról szóló 2016. évi CL törvény (Ákr.) 55. § (1) bekezdése.

Az önálló jogorvoslat lehetőségét az általános közigazgatási rendtartásról szóló 2016. évi CL. törvény (a továbbiakban: Ákr.) 116.§ (3) bekezdése zárja ki, a jogorvoslat lehetőségéről az Ákr. 112.§-a alapján adtam tájékoztatást.

Osztályom illetékességéről és hatásköréről a földművelésügyi hatósági és igazgatási feladatokat ellátó szervek kijelöléséről szóló 383/2016. (XII.2.) Korm. Rendelet 3.§ (2) bekezdése és 52.§ (1) bekezdése rendelkezik.

Tata, az elektronikus bélyegző szerinti időpontban.

Dr. Kancz Csaba főispán nevében és megbízásából,

Molnár József  
osztályvezető



## KOMÁROM-ESZTERGOM VÁRMEGYEI KORMÁNYHIVATAL

**Mihelik Magdolna polgármester asszony**  
részére

### NYERGESÚJFALU

KRID azonosító: 751154154 NYERGESONK

Iktatószám: 10135/2/2023.

Tárgy: Nyergesújfalu Város  
Településrendezési Eszközeinek  
módosítása

Ügyintéző: Mikusné Vincze Edina

Tel.: 06-33-510-822

Mell.: -

### **Tisztelt Polgármester Asszony!**

Nyergesújfalu Város Településrendezési Eszközeinek – tervezett kiserőmű elhelyezhetőségét biztosító, kiemelt fejlesztési területté nyilvánított Nyergesújfalu külterület 03/7 hrsz-ú ingatlan területére szóló – módosítása, Véleménykérelem környezeti vizsgálat szükségességéről tárgyában megküldött, **1/2199-4/2023. ügyiratszámú megkeresésére** az alábbi tájékoztatást adom.

Az egyes tervek, illetve programok környezeti vizsgálatáról szóló 2/2005. (I.11.) Korm. rendelet a környezet védelméért felelős közigazgatási szerveket kijelölő 3. számú melléklete II.2. e) pontjában foglaltak értelmében, nem országos hatáskörű szerv által kidolgozott terv, illetve program megvalósításához – érintettség esetén – **a termőföld mennyiségi védelmére kiterjedő vélemény kiadására** a földvédelmi feladatkörében eljáró fővárosi és vármegyei kormányhivatalt jelöli ki.

A településfejlesztési és településrendezési terv elkészítése, vagy azok módosításához kapcsolódó eljárásokban a termőföld mennyiségi védelmének érvényesítése érdekében az ingatlanügyi hatáskörében eljáró kormányhivatal véleményező hatóságként működik közre, ennek során a termőföld védelméről szóló 2007. évi CXXIX. törvény (Tfvt.) 6/B. § (1)-(2) bekezdéseiben foglaltak alapján vizsgálja a tervekben lefektetett elképzeléseket, és **termőföld érintettsége esetén véleményezi azokat.**

A Tfvt. 2.§ 19. pontja szerint **termőföld** az a földrészlet, amely a település külterületén fekszik, és az ingatlan-nyilvántartásban szántó, szőlő, gyümölcsös, kert, rét, legelő (gyep), nádas vagy fásított terület művelési ágban van nyilvántartva, kivéve, ha a földrészlet az Evt.-ben meghatározott erdőnek minősül.

A megküldött dokumentáció szerint Nyergesújfalu Város Településrendezési Eszközeinek a - 03/7 helyrajzi számú ingatlan területére kiterjedő – módosítása a területen tervezett 13MW teljesítőképességű napelemes kiserőmű településrendezési megvalósíthatóságának megteremtése érdekében Kb/Km; Különleges beépítésre nem szánt közműterület terület-felhasználásának Kb/En; Különleges beépítésre nem szánt megújuló energiaforrások hasznosításának céljára szolgáló területbe történő átsorolása.

A Nyergesújfalu külterület 03/7 hrsz-ú földrészlet az ingatlan-nyilvántartásban kivett, vízmű megnevezéssel szerepel.

#### FÖLDHIVATALI FŐOSZTÁLY

#### Földhivatali Koordinációs Osztály

2500 Esztergom, Rudnay Sándor tér 2. Levelezési cím.: 2501 Esztergom Pf.:64

Tel.: (33) 510-827, e-mail: [foldhivatal@komarom.gov.hu](mailto:foldhivatal@komarom.gov.hu)

KRID azonosító.:412850998

[www.kormanyhivatal.hu](http://www.kormanyhivatal.hu)

A külterületi, kivett megnevezésű ingatlanok a Tfv. 2. § 19. pontjában foglaltak szerint **nem minősülnek termőföldnek**, azokra **az ingatlanügyi hatóság földvédelmi hatósági és szakhatósági hatásköre nem terjed ki**.

Mindezek alapján – **hatáskör hiányában** – az érintett ingatlan vonatkozásában a termőföld mennyiségi védelmének vizsgálatára nincs szükség.

Egyidejűleg nyilatkozom, hogy az eljárás további szakaszaiban nem kívánok részt venni.

Esztergom, az elektronikus aláírás szerinti időpontban.

Tisztelettel:

Dr. Kancz Csaba főispán nevében és megbízásából:

dr. Katics Zsuzsanna  
főosztályvezető

Iktatószám: **SZTFH-BANYASZ/5867-3/2023**Tárgy: **Nyergesújfalu Város Településrendezési  
Eszközeinek – tervezett kiserőmű  
elhelyezhetőségét biztosító, kiemelt  
fejlesztési területté nyilvánított  
Nyergesújfalu, külterület, 03/7 hrsz.-ú  
ingatlan területére szóló - módosítása,  
környezeti vizsgálat lefolytatásának  
szükségessége**

Azonosító szám: -

Hivatkozási szám: **1/2199-4/2023**Telefon: **+36 1 373 1804**E-mail: **peter.pecsenye@sztfh.hu**

Mellékletek: -

## SZAKVÉLEMÉNY

Nyergesújfalu Város Polgármestere megkereste a Szabályozott Tevékenységek Felügyeleti Hatóságát (továbbiakban: Bányafelügyelet), hogy nyilatkozzon a tárgyi Településrendezési Eszközeinek módosításához, környezeti vizsgálat szükségességéről. A Bányafelügyelet a dokumentációt, illetve saját nyilvántartásait áttanulmányozta és ez alapján adja meg **szakvéleményét**.

A Bányafelügyelet környezeti vizsgálat végzését, saját hatáskörét illetően **nem tartja szükségesnek**.

A vizsgált terület nem felszínmozgás-veszélyes terület, bányatelekkel, nyilvántartott ásványvagyonnal sem érintett.

A Bányafelügyelet szakvéleményét *az egyes tervek, illetve programok környezeti vizsgálatáról* szóló 2/2005. (I. 11.) Korm. rendeletben biztosított jogkörében eljárva adja ki.

Budapest, *időbélyegző szerint*

Dr. Biró Marcell  
elnök  
(hatáskör gyakorlója megbízásából)

Pályi György  
osztályvezető  
(kiadmányozó)

Erről értesülnek:

1. Nyergesújfalu Város Polgármestere
2. Irrattár

hivatali kapun



BUDAPEST FŐVÁROS  
KORMÁNYHIVATALA

NÉPEGÉSZSÉGÜGYI FŐOSZTÁLY

**Mihelik Magdolna polgármester**  
részére

Nyergesújfalu Város Önkormányzata

Iktatószám: BP/FNEF-TKI/2473-2/2023.  
Ügyintéző: Rácz Eszter  
Telefonszám: 06 (1) 465-3866  
E-mail: kozeg1@nfo.bfkh.gov.hu  
Tárgy: Véleményezés természetes gyógytényező érintettség szempontjából.  
Hiv. szám: 1/2199-4/2023

Ez a levél kizárólag elektronikusan kerül megküldésre!

**Tisztelt Polgármester Asszony!**

Nyergesújfalu város településrendezési eszközeinek módosítása és az ahhoz kapcsolódó környezeti vizsgálat tárgyában, hivatkozott számú levelében történt megkeresése kapcsán a népegészségügyi feladatkörében eljáró Budapest Főváros Kormányhivatala (a továbbiakban: BFKH) az alábbi tájékoztatást adja.

**A település területén belül természetes gyógytényező érintettsége nem áll fenn, ezért jelen esetben a BFKH véleményezési lehetőséggel nem rendelkezik.**

Érintettség esetén a BFKH, mint államigazgatási szerv feladatát a *településtervek tartalmáról, elkészítésének és elfogadásának rendjéről, valamint egyes településrendezési sajátos jogintézményekről* szóló 419/2021. (VII. 15.) Korm. rendelet 11. számú mellékletének 26. pontja, továbbá az egyes tervek, illetve *programok környezeti vizsgálatáról* szóló 2/2005. (I. 11.) Korm. rendelet (a továbbiakban: Korm. rendelet) 3. számú melléklete II.2. pontjának g) bekezdése állapítja meg.

**BFKH felhívja a figyelmet a Korm. rendelet 4. § (2a) bekezdésére, mely szerint:**

*„4. § (2a) Budapest Főváros Kormányhivatala a természetes gyógytényezőkre, gyógyhelyekre vonatkozó nyilvántartását a honlapján közzéteszi a gyógytényezők, gyógyhelyek érintettségének vizsgálata céljából. Ha a gyógytényezők, gyógyhelyek érintettsége nem áll fenn, a döntéshez Budapest Főváros Kormányhivatalának véleményét nem szükséges kikérni.”*

A BFKH jelen iratot az *elektronikus ügyintézés és a bizalmi szolgáltatások általános szabályairól* szóló 2015. évi CCXXII. törvény 9. § (1) bekezdésére tekintettel elektronikusan küldi meg.

A BFKH felhívja a figyelmet arra, hogy a BFKH-val elektronikusan szükséges kapcsolatot tartani (szervezetnév: BFKHNSZSZ, KRID azonosító kód: 427094958).

**Közegészségügyi Osztály 1.**

1138 Budapest, Váci út 174. – 1550 Bp., Pf.: 203 – Telefon: +36 (1) 465-3866 – Fax: +36 (1) 465-3853  
Hivatali kapu KRID azonosító: 427094958  
E-mail: kozeg1@nfo.bfkh.gov.hu - Honlap: www.kormanyhivatal.hu

A BFKH kéri a fentiek szíves elfogadását.

*Budapest, – dátum a digitális aláírás szerint*

Üdvözlettel:

dr. Sára Botond  
főispán megbízásából

dr. Somogyi Rozália  
osztályvezető

Melléklet: –

Kapja:

1. Nyergesújfalu Város Önkormányzata – Hivatali kapu
2. Irattár





## NEMZETI NÉPEGÉSZSÉGÜGYI KÖZPONT

Iktatószám: 14139-2/2023/KBKHF  
Ügyintéző: Czékus Miklós 06(1)476-1298

Tárgy: Településrendezési eszközök  
módosításának véleményezése

Kérem, hogy válaszában a fenti számra hivatkozzon!

Hivatkozási szám: 1/2199-4/2023.

Ügyintézőjük: Lendvai János

Melléklet:-

**Mihelik Magdolna**  
polgármester részére

**Nyergesújfalu Város Polgármesteri Hivatala**  
Hivatali kapun keresztül megküldött dokumentum

**Tisztelt Polgármester Asszony!**

Az egyes tervek, illetve programok környezeti vizsgálatáról szóló 2/2005. (I. 11.) Korm. rendelet (3. sz. melléklete II/2. pontja) hatálya alá eső tervek esetében a véleményezésben az országos tisztifőorvos a kémiai biztonságra kiterjedően „*érintettség esetén*”, nem „*minden*” esetben vesz részt.

Nyergesújfalu Város településrendezési eszközeinek napelempark létesítése miatti módosításához a Nemzeti Népegészségügyi Központnak észrevétele nincs, kémiai biztonsági szempontból annak környezeti hatása nem várható, a környezeti vizsgálat elvégzését nem tartja szükségesnek.

Kérem, szíveskedjenek a Nemzeti Népegészségügyi Központot kifogást nem emelő véleményezőnek tekinteni.

Az eljárás további szakaszában a Nemzeti Népegészségügyi Központ csak abban az esetben kíván részt venni, amennyiben konkrét, a kémiai biztonságról szóló 2000. évi XXV. törvény hatálya alá eső kérdések merülnek fel, de akkor készséggel állunk rendelkezésükre.

Budapest, 2023. április „25”

Tisztelettel:

**Dr. Müller Cecília**

országos tisztifőorvos

nevében és megbízásából



**Dr. Szabó Enikő**

helyettes országos tisztifőorvos

Kapják:

1. Címzett
2. Irattár

Kémiai Biztonsági és Kompetens Hatósági Főosztály  
Cím: 1097 Budapest Albert Flórián út 2-6. Tel: + 36 1 476 1195,  
e-mail: [kembizt@nnk.gov.hu](mailto:kembizt@nnk.gov.hu)  
Hivatali kapu KRID azonosító: 163763102

29

## D/6. MEGBESZÉLÉS KÖRNYEZETI VIZSGÁLAT SZÜKSÉGESSÉGÉRŐL

# JEGYZŐKÖNYV

NYERGESÚJFALU VÁROS TELEPÜLÉSRENDEZÉSI ESZKÖZEINEK – TERVEZETT KISERŐMŰ ELHELYEZHETŐSÉGÉT BIZTOSÍTÓ, KIEMELT FEJLESZTÉSI TERÜLETTÉ NYILVÁNÍTOTT NYERGESÚJFALU, KÜLTERÜLET 03/7 HRSZ.-Ú INGATLAN TERÜLETÉRE SZÓLÓ – MÓDOSÍTÁSA TÁRGYÁBAN A KÖRNYEZETI VIZSGÁLAT SZÜKSÉGESSÉGÉRŐL BEÉRKÉZETT ELŐZETES VÉLEMÉNYEK INDOKAIT TISZTÁZÓ MEGBESZÉLÉSRŐL

Időpont: 2023. május 23. 10:00  
Helyszín: Nyergesújfalui Polgármesteri Hivatal hivatalos helyisége  
Jelen vannak Jelenléti ív szerint

A tárgyi témakörben összehívott megbeszélésre a környezeti vizsgálat szükségességét jelző államigazgatási szervek kaptak meghívást.

A Komárom-Esztergom Vármegyei Kormányhivatal, Környezetvédelmi, Természetvédelmi és Hulladékgazdálkodási Főosztály KE/041/02098-6/2023. iktatószámú levelében egyéb irányú hivatalos elfoglaltságára hivatkozva jelezte távolmaradását, valamint megállapította, hogy a tárgyi ügyben kiadott KE/041/02098-3/2023. véleményében foglaltakat továbbra is fenntartják.

Az általa elvárt környezeti értékelésben az alábbiak szerepeltetését tartotta szükségesnek:

- A *fényszennyezés és polarotaktikus rovarok*-felvetésre megküldött tervezői válasszal egyetértve, „a környezeti értékelésben erre a meghatároz jelentőségű elemre ki kell térni”.
- „A környezeti értékelésben kiemelten szükséges a megfelelő ökológiai szemlélet és az érintett terület biológiai sokféleségének megőrzését, fejlesztését célzó tevékenységek megjelenítése (a fásításhoz kötődő állat- és növényfajok számának erős redukálódásának, a vegetációs borítottság csökkenés által a talaj vízmegtartó képességének egyidejű csökkenésének ellensúlyozása.”

P. SZ.: A kapott észrevételek az alátámasztó munkarészben kerülnek szerepeltetésre.

A Komárom-Esztergom Vármegyei Kormányhivatal Állami Főépítésze elfogadva a tervezői válaszokat, kéréseket fogalmazott meg.

Az alátámasztó munkarészben kéri szerepeltetni:

- Terepmetszet a tervezett napelempark teljes keresztmetszetére vonatkozóan.
- A tervezett épületmagasság (7,5 m) szükségességének igazolása.
- Rálátás igazolása.

P. SZ.: A kérések az alátámasztó munkarészben kerülnek szerepeltetésre.

A megbeszélés alapján Tervezők a környezeti értékelés elkészítését nem tartják szükségesnek, miközben a felvetett elemek bemutatását az alátámasztó munkarészben igen.

A jegyzőkönyvet összeállította:  
Paksi Szilvia s.k.



A jegyzőkönyvet hitelesítette:

  
Paksi Szilvia

  
Arany Gergely

Y FLENETI IV  
2023. MÁJUS 23.

TÁRSAY: 03 / 7 HRSE - U INKATAANDRA SRODUB TELEPÜLÉSRENDEZÉSI  
ÉSZKÖZ - TERVEZÉSI KIS ÉPÍTŐ MŰ CSENYEZHEZŐTÉR -  
MŰ DOSITÁSA

NÉV	SZEMÉLYET	ALÁÍRÁS
TARASINT' GODS'NYEIA	A'HANI FŐÉPÍTŐ	
Lencsényi Krisztina	A'HANI FŐÉPÍTÉSI IRODA	
Hejeda's Katalin	A'HANI FŐÉPÍTÉSI IRODA	
TAKSI SILLVA	VÁTI VÁROSEPÍTÉSI KFT.	
ARANY GERGELY	VÁTI VÁROSEPÍTÉSI KFT.	
LISZNE BENEDEK ANNA	NYELVESÍTÁSI VÁROS ÖNKOÖMUNYKATA	
Lendvai János	Nyelviskola város Önkormányzata	

## D/7. DÖNTÉS KÖRNYEZETI VIZSGÁLAT SZÜKSÉGESSÉGÉRŐL



## Nyergesújfalu Város Önkormányzati Képviselő-testülete

### Jegyzőkönyvi kivonat

Nyergesújfalu Város Önkormányzati Képviselő-testületének  
2023. május 30-ai ülése jegyzőkönyvéből

#### 124/2023. (V.30.) Ny.Kt. határozat

A Képviselő-testület egyhangúan, 9 igen, 0 nem és 0 tartózkodom szavazattal elfogadta a huszonkettedik napirendi ponthoz tartozó határozati javaslatot.

**Nyergesújfalu Város Önkormányzati Képviselő-testületének 124/2023. (V.30.) Ny.Kt. határozata a Nyergesújfalu Város Településrendezési Eszközeinek – tervezett kiserőmű elhelyezhetőségét biztosító, kiemelt fejlesztési területté nyilvánított Nyergesújfalu, külterület, 03/7 hrsz.-ú ingatlan területére szóló – módosításához készítendő környezeti értékelés szükségességéről**

Nyergesújfalu Város Önkormányzat Képviselő-testülete az *Alaptörvény* 32. cikk (1) bekezdés b) pontjában, valamint a *Magyarország helyi önkormányzatairól* szóló 2011. évi CLXXXIX. törvény 13. § (1) bekezdés 1. pontjában meghatározott feladatkörében eljárva, az *egyes tervek, illetve programok környezeti vizsgálatáról* szóló 2/2005. (I.11.) Korm. rendelet 4. §-ban kapott felhatalmazás alapján az alábbi határozatot hozza:

1. Nyergesújfalu Város Önkormányzat Képviselő-testülete tudomásul veszi, hogy a Nyergesújfalu Város Településrendezési Eszközeinek – tervezett kiserőmű elhelyezhetőségét biztosító, kiemelt fejlesztési területté nyilvánított Nyergesújfalu, külterület, 03/7 hrsz.-ú ingatlan területére szóló – módosítása kapcsán Nyergesújfalu Város Önkormányzata az *egyes tervek, illetve programok környezeti vizsgálatáról* szóló 2/2005. (I. 11.) Korm. rendelet előírásainak megfelelően kikérte a környezet védelméért felelős szervek véleményét a tárgyi tervezési feladat környezeti értékelésének szükségességéről.

A vélemények közül a Komárom-Esztergom Vármegyei Kormányhivatal, Állami Főépítészeti Iroda, Állami Főépítész, valamint a Komárom-Esztergom Vármegyei Kormányhivatal Környezetvédelmi, Természetvédelmi és Hulladékgazdálkodási Főosztály, Környezetvédelmi és Természetvédelmi Osztály tartotta szükségesnek a környezeti vizsgálat lefolytatását az épített környezet védelme, valamint a környezet- és a természet védelme szempontjából.

Nyergesújfalu Város Önkormányzata– a 2/2005.(I.11.) Korm. rendelet 5. § (1) bekezdésének felhatalmazása alapján – az indokok tisztázása érdekében megbeszélést hívott össze, melyre az érintett államigazgatási szervek nyilatkozatra jogosult képviselőjét várta el. A Meghívóhoz csatolásra kerültek a beérkezett vélemények és az ezekre adott tervezői válaszok, melyek jelen határozat 1. mellékletét képezik.

A 2023. május 23.-án megtartott Megbeszélés Jegyzőkönyve, Jelenléti íve és a Komárom-Esztergom Vármegyei Kormányhivatal Környezetvédelmi, Természetvédelmi és Hulladékgazdálkodási Főosztály, Környezetvédelmi és Természetvédelmi Osztály KE/041/02098-6/2023. iktatószámú levele jelen határozat 2. mellékletét képezi.

A Komárom-Esztergom Vármegyei Kormányhivatal Környezetvédelmi, Természetvédelmi és Hulladékgazdálkodási Főosztály, Környezetvédelmi és Természetvédelmi Osztály KE/041/02098-6/2023. iktatószámú levelében jelzett kitétel, mely szerint a tájképvédelmi terület övezetének jelenléte okán „a Nyergesújfalu 03/7 hrsz.-ú ingatlanon – a jelenlegi besorolás szerint nem alkalmas naplempark elhelyezésére – a tárgyi beruházás a jelenlegi szabályozás alapján nem valósítható meg” hibás, mivel az érintett terület a települési térség része, így a tájképvédelmi terület érintettsége nem releváns.

A Komárom-Esztergom Vármegyei Kormányhivatal, Állami Főépítési Iroda, Állami Főépítész a tervezői válaszokat elfogadta a Jegyzőkönyvben szereplők szerint.

2. Nyergesújfalu Város Önkormányzat Képviselő-testülete a beérkezett véleményekre adott Tervezői válaszokkal és a Megbeszélés Jegyzőkönyvében szereplőkkel egyetértve, a határidőn túl érkezett előzetes vélemények ismeretében, **a környezeti értékelés kidolgozását nem tartja szükségesnek.**

Felelős: Mihelik Magdolna polgármester

Határidő: folyamatos

1. melléklet: Környezeti értékelés előzetes véleményei tervezői válaszokkal
2. melléklet: Jegyzőkönyv környezeti vizsgálat szükségességéről beérkezett vélemények indokait tisztázó megbeszélésről, Jelenléti ív, Komárom-Esztergom Vármegyei Kormányhivatal Környezetvédelmi, Természetvédelmi és Hulladékgazdálkodási Főosztály, Környezetvédelmi és Természetvédelmi Osztály KE/041/02098-6/2023. iktatószámú levele
3. melléklet: Határidőn túl érkezett vélemények (Budapest Főváros Kormányhivatala Építésügyi és Örökségvédelmi Főosztály, Örökségvédelmi Osztály BP/2602/00427-2/2023. iktatószámú levele, Komárom-Esztergom Vármegyei Katasztrófavédelmi Igazgatóság 36100/663-1/2023.ált. iktatószámú levele)

Mihelik Magdolna sk.  
polgármester

Dr. Szabó Attila sk.  
jegyző

A kivonat hiteles:  
Nyergesújfalu, 2023. május 31.

  
  
Dr. Szabó Attila  
jegyző

Nyergesújfalu Város Önkormányzata az *egyres tervek, illetve programok környezeti vizsgálatáról* szóló 2/2005. (I. 11.) Korm. rendelet előírása alapján kikérte a környezet védelméért felelős közigazgatási szervek véleményét a környezeti vizsgálat lefolytatásának szükségességéről.



AZ ÉRINTETT ÁLLAMIGAZGATÁSI SZERVEK ELŐZETES VÉLEMÉNYEI TERVEZŐI VÁLASZOKKAL

Ssz.	Államigazgatási Szerv*	Állásfoglalás	Tervezői válasz
1a	Komárom-Esztergom Vármegyei Kormányhivatal Környezetvédelmi, Természetvédelmi és Hulladékgazdálkodási Főosztály Környezetvédelmi Osztály Iktatószám: KE/041/02098-3/2022.	„A Korm. rendelet 2. melléklet 2. pontja szerinti települési <b>környezeti értékelés tematikáját</b> a megküldött dokumentum szerint az Osztály <b>elfogadja, készítését szükségesnek tartia</b> az alábbi indokok alapján, melyekre szükséges az értékelés során is kitérni: 1. A napelem parkok egyik legnagyobb természetvédelmi problémája az ökológiai fényszennyezés, amely alatt az élővilág élettereinek mesterséges fények miatti minőségromlása értendő. A poláros fényszennyezés egy újszerű, korábban fel nem ismert környezeti ártalom, amely elsősorban a vízhez kötődő rovarokat (és kisebb mértékben a madarakat) veszélyezteti. Poláros fényszennyezés szűkebb értelemben a sima, fényes mesterséges felületekről visszaverődő, erősen és vízszintesen poláros fénynek a polarotaktikus vízi rovarokra (beleértve minden rovar, amelynek lárvái a vízben fejlődnek), illetve kisebb mértékben madarakra kifejtett káros hatásait jelenti, poláros ökológiai csapdaként működhetnek, miáltal a poláros fényszennyezés egyik legfőbb forrásának számítanak. A Tvt. 5. § (1) bekezdése szerint minden természetes és jogi személy, valamint más szervezet kötelessége a természeti értékek és területek védelme. Ennek érdekében a tőlük elvárható mértékben kötelesek közreműködni a veszélyhelyzetek és károsodások megelőzésében, a károk enyhítésében, következményeik megszüntetésében, a károsodás előtti állapot helyreállításában. A 9. § (1) bekezdése szerint a vadon élő szervezetek igénybevételével és terhelésével járó gazdasági, gazdálkodási és kereskedelmi tevékenységet a természeti értékek és rendszerek működőképességét és a biológiai sokféleséget fenntartva kell végezni.”	-A Környezeti értékelés kidolgozását nem tartjuk szükségesnek az alábbi indokok alapján:  Korábbi, mára elavult technológiát használó napelemek esetében valóban jellemző volt, a modernebb napelemek esetében azonban a napelemtáblák felszínén az ezüst szálak hálózatos mintában jelennek meg, melyek újabb kutatások, megfigyelések alapján a polarotaktikus vízirovarokat lényegében nem vonzzák. A rendelkezésre álló tervek szerint a létesítendő napelemparkban is ilyen táblák kerülnek felszerelésre.

Ssz.	Államigazgatási Szerv*	Állásfoglalás	Tervezői válasz
		<p>2. A Tvt. 7. § (2) bekezdés a) pontja előírja, hogy a táj jellege, a természeti értékek, az egyedi tájértékek és esztétikai adottságok megóvása érdekében többek között gondoskodni kell az épületek, építmények, nyomvonalas létesítmények, berendezések külterületi elhelyezése során azoknak a természeti értékek, a mesterséges környezet funkcionális és esztétikai összehangolásával történő tájba illesztéséről.”</p>	<p>A tervezett létesítményre végeztünk láthatósági vizsgálatot, melyből megállapítható, hogy a közigazgatási területnek csak viszonylag kis hányadáról lesz látható abban az esetben, ha nem számolunk a környező területek növényzetével, illetve a lakóterületek épületállományával. Ezzel együtt a lakóterületek felől a létesítményt a Május 1. lakótelep irányából a szomszédos erdő, a Szarkás-hegy irányából a tervezett létesítmény melletti zártkertek kellő takarást biztosítanak.</p> <p>A fenti megállapítások és a környezeti vizsgálat szükségességét kimondó államigazgatási szervi indokok tisztázása, összehangolása érdekében <u>megbeszélés összehívása javasolt.</u></p>
<p><b>1b</b></p>	<p>Duna-Ipoly Nemzeti Park Igazgatóság Ügyiratszám: DINPI/2479-2/2023.</p>	<p>„A terület nem kifejezetten jó természetességű. Vegyes fafajok alkotta (nem üzemtervezett) erdő áll rajta: fűz, akác, nemes nyár, a környező zártkertekből kivadult dió és más gyümölcsfák, fenyő a jellemzően előforduló fajai. Aranyvessző és selyemkóró is jócskán jelen van a területen.</p> <p>A Kr. 2. számú mellékletben foglalt szempontokat sorra véve, amelyek a terv, illetve program megvalósítása következtében várható környezeti hatások jelentőségének meghatározásához nyújtanak segítséget, a jelen tervmódosítás nyomán megvalósuló területhasználat következtében <b>jelentős környezeti hatás megítélésünk szerint nem valószínűsíthető.</b></p> <p>Igazgatóságunk az egyes tervek, illetve programok környezeti vizsgálatáról szóló 2/2005. (I. 11.) Korm. rendelet 4. ~ (2) bekezdését tekintve a településrendezési eszközök jelen módosításával összefüggésben <b>környezeti vizsgálat készítését <u>nem tartja szükségesnek.</u></b>”</p>	<p>-A Környezeti értékelés kidolgozását – összhangban a véleménnyel – nem tartjuk szükségesnek.</p>

Ssz.	Államigazgatási Szerv*	Állásfoglalás	Tervezői válasz
1c	Komárom-Esztergom Vármegyei Kormányhivatal Népegészségügyi Főosztály Közegészségügyi Osztály Iktatószám: KE/NEF/0305-2/2023	„A bemutatott dokumentációban foglaltak alapján a <b>környezeti vizsgálat lefolytatását <u>nem tartom szükségesnek.</u></b> ”	-A Környezeti értékelés kidolgozását – összhangban a véleménnyel – nem tartjuk szükségesnek.
1d	Győr-Moson-Sopron Vármegyei Katasztrófavédelmi Igazgatóság Igazgató-helyettesi Szervezet Vízügyi Hatóság Iktatószám: 35800/2491-1/2023.ált.	„A módosítás kapcsán az egyes tervek, illetve programok környezeti vizsgálatáról szóló 2/2005 (I. 11.) Korm. rendelet szerinti <b>környezeti vizsgálat lefolytatását az igazgatóság vízgazdálkodási és vízvédelmi szempontokból <u>nem tartja szükségesnek.</u></b> ”	-A Környezeti értékelés kidolgozását – összhangban a véleménnyel – nem tartjuk szükségesnek.
2a	Nyergesújfalú Város Jegyzője Ügyiratszám: 1/2199-8/2023	„A fenti hivatkozási számú megkeresésére, melyben a Nyergesújfalú Város Településrendezési Eszközeinek (tervezett kiserőmű elhelyezhetőségét biztosító, kiemelt fejlesztési területté nyilvánított Nyergesújfalú, külterület, 03/7 hrsz.-ú ingatlan érintően) módosítása - véleménykérelem környezeti vizsgálat szükségességéről tárgyában, a helyi környezet- és természetvédelemre kiterjedően <b>észrevételt nem teszek, a környezeti vizsgálat lefolytatását <u>nem tartom szükségesnek.</u></b> ”	-A Környezeti értékelés kidolgozását – összhangban a véleménnyel – nem tartjuk szükségesnek.

Ssz.	Államigazgatási Szerv*	Állásfoglalás	Tervezői válasz
2b	Komárom-Esztergom Vármegyei Kormányhivatal Állami Főépítészeti Iroda Iktatószám: KE/8/280-3/2023.	„A tárgyban megnevezett módosítás olyan mértékben befolyásolja a környezeti állapotot - az épített környezet tekintetében, hogy a <b>környezeti vizsgálat lefolytatását szükségesnek tartom.</b> ”	<p>A módosítással érintett ingatlan mintegy 3593 m<sup>2</sup> területen érint nyilvántartott régészeti lelőhelyet, ezen belül a napelempark tervezett területe <b>1413 m<sup>2</sup> nagyságban érinti</b> az említett lelőhelyet. Ezen kívül a módosítással érintett terület <b>sem kiemelten védett régészeti lelőhelyet, sem régészeti érdekű területet, sem műemléket, sem műemléki környezetet, sem helyi védett értéket, sem világörökségi várományos területet nem érint.</b></p> <p>A tervezési területet alkotó ingatlan épített környezet szempontjából ipari területtel, valamint kertes mezőgazdasági területtel szomszédos, melyek egyike sem életvitelszerű tartózkodást feltételez, így <b>a módosítás elsősorban nem az épített környezet védelmét, hanem tájvédelmet érintő kérdés.</b></p> <p>A tervezési terület látványát a lakóterületek felől a Május 1. lakótelep melletti erdőterület és az azon túli gazdasági terület jelentős mértékben korlátozza, a Szarkás-hegy felől pedig a tervezési területtel szomszédos kertes mezőgazdasági terület. A Duna felől, magasabb térszín lévén a napelempark nem lesz látható, keleti irányból pedig mezőgazdasági területtel szomszédos, azaz a tervezett napelempark látványa három irányból igen csekély mértékű.</p> <p>A fenti megállapítások és a környezeti vizsgálat szükségességét kimondó államigazgatási szervek indokok tisztázása, összehangolása érdekében <u>megbeszélés összehívása javasolt.</u></p>

Ssz.	Államigazgatási Szerv*	Állásfoglalás	Tervezői válasz
2c	Pest Vármegyei Kormányhivatal Földművelésügyi és Erdészeti Főosztály Erdőfelügyeleti Osztály Ügyiratszám: PE/ERDŐ/3796- 2/2022	„A környezeti hatásvizsgálattal kapcsolatos eljárást az erdészeti hatóság <b>nem tartja szükségesnek.</b> ”	-A Környezeti értékelés kidolgozását – összhangban a véleménnyel – nem tartjuk szükségesnek.
2d	Komárom-Esztergom Vármegyei Kormányhivatal Agrárügyi Főosztály Növény- és Talajvédelmi Osztály Ügyszám: KE/040/00833-3/2023.	„A környezeti vizsgálat elvégzését talajvédelmi szempontból <b>nem tartom szükségesnek.</b> ”	-A Környezeti értékelés kidolgozását – összhangban a véleménnyel – nem tartjuk szükségesnek.
2e	Komárom-Esztergom Vármegyei Kormányhivatal Földhivatali Főosztály Földhivatali Koordinációs Osztály Iktatószám: 10135/2/2023.	„A külterületi, kivett megnevezésű ingatlanok a Tfv. 2. § 19. pontjában foglaltak szerint nem minősülnek termőföldnek, azokra az ingatlanügyi hatóság földvédelmi hatósági és szakhatósági hatásköre nem terjed ki. Mindezek alapján – hatáskör hiányában – az érintett ingatlan vonatkozásában <b>a termőföld mennyiségi védelmének vizsgálatára nincs szükség.</b> ”	-A Környezeti értékelés kidolgozását – összhangban a véleménnyel – nem tartjuk szükségesnek.
2f	Szabályozott Tevékenységek Felügyeleti Hatósága Bányászati és Gázipari Főosztály Budapesti Bányafelügyeleti Osztály Iktatószám: SZTFH-BANYASZ/5869-3/2023	„A Bányafelügyelet környezeti vizsgálat végzését, saját hatáskörét illetően <b>nem tartja szükségesnek.</b> ”	-A Környezeti értékelés kidolgozását – összhangban a véleménnyel – nem tartjuk szükségesnek.
2g	Budapest Főváros Kormányhivatala Népegészségügyi Főosztály Közegészségügyi Osztály 1. Iktatószám: BP/FNEF-TKI/2473- 2/2023.	„A település területén belül természetes gyógytényező érintettsége nem áll fenn, ezért jelen esetben <b>a BFKH véleményezési lehetőséggel nem rendelkezik.</b> ”	-A Környezeti értékelés kidolgozását – összhangban a véleménnyel – nem tartjuk szükségesnek.

Ssz.	Államigazgatási Szerv*	Állásfoglalás	Tervezői válasz
2i	Nemzeti Népegészségügyi Központ Kémiai Biztonsági és Kompetens Hatósági Főosztály Iktatószám: 14139-2/2023/KBKHF	„Nyergesújfalu Város településrendezési eszközeinek napelempark létesítése miatti módosításához a Nemzeti Népegészségügyi Központnak észrevétele nincs, kémiai biztonsági szempontból annak környezeti hatása nem várható, <b>a környezeti vizsgálat elvégzését <u>nem tartja szükségesnek.</u></b> ”	-A Környezeti értékelés kidolgozását – összhangban a véleménnyel – nem tartjuk szükségesnek.

\* A táblázatban azok a környezet védelméért felelős államigazgatási szervek szerepelnek, amelyek előzetes véleményt adtak.

A beérkezett vélemények alapján a **Komárom-Esztergom Vármegyei Kormányhivatal Környezetvédelmi, Természetvédelmi és Hulladékgazdálkodási Főosztály Környezetvédelmi Osztály**, továbbá a **Komárom-Esztergom Vármegyei Kormányhivatal Állami Főépítészeti Iroda** tartotta szükségesnek a **környezeti vizsgálat lefolytatását** környezetvédelmi és az épített környezet védelme szempontjából.

Nyergesújfalu Város Önkormányzata – élve az *egyes tervek, illetve programok környezeti vizsgálatáról* szóló 2/2005. (I. 11.) Korm. rendelet 5.§ (1) bekezdésében szereplő lehetőséggel – a környezeti vizsgálat szükségességéről hozandó végleges döntését megelőzően, **az indokok tisztázása érdekében megbeszélést hív össze az érintett Komárom-Esztergom Vármegyei Kormányhivatal Környezetvédelmi, Természetvédelmi és Hulladékgazdálkodási Főosztály Környezetvédelmi Osztály**, valamint a **Komárom-Esztergom Vármegyei Kormányhivatal Állami Főépítészeti Iroda** részvételével.

A meghívóhoz a környezeti értékelés elkészítésével kapcsolatban beérkezett előzetes véleményekre adott Tervezői válaszok csatolásra kerülnek.

# JEGYZŐKÖNYV

NYERGESÚJFALU VÁROS TELEPÜLÉSRENDEZÉSI ESZKÖZEINEK – TERVEZETT KISERŐMŰ ELHELYEZHETŐSÉGÉT BIZTOSÍTÓ, KIEMELT FEJLESZTÉSI TERÜLETTÉ NYILVÁNÍTOTT NYERGESÚJFALU, KÜLTERÜLET 03/7 HRSZ.-Ú INGATLAN TERÜLETÉRE SZÓLÓ – MÓDOSÍTÁSA TÁRGYÁBAN A KÖRNYEZETI VIZSGÁLAT SZÜKSÉGESSÉGÉRŐL BEÉRKEZETT ELŐZETES VÉLEMÉNYEK INDOKAIT TISZTÁZÓ MEGBESZÉLÉSRŐL

Időpont: 2023. május 23. 10:00  
Helyszín: Nyergesújfalui Polgármesteri Hivatal hivatalos helyisége  
Jelen vannak Jelenléti ív szerint

A tárgyi témakörben összehívott megbeszélésre a környezeti vizsgálat szükségességét jelző államigazgatási szervek kaptak meghívást.

A Komárom-Esztergom Vármegyei Kormányhivatal, Környezetvédelmi, Természetvédelmi és Hulladékgazdálkodási Főosztály KE/041/02098-6/2023. iktatószámú levelében egyéb irányú hivatalos elfoglaltságára hivatkozva jelezte távolmaradását, valamint megállapította, hogy a tárgyi ügyben kiadott KE/041/02098-3/2023. véleményében foglaltakat továbbra is fenntartják.

Az általa elvárt környezeti értékelésben az alábbiak szerepeltetését tartotta szükségesnek:

- A *fényszennyezés és polarotaktikus rovarok*-felvetésre megküldött tervezői válasszal egyetértve, „a környezeti értékelésben erre a meghatároz jelentőségű elemre ki kell térni”.
- „A környezeti értékelésben kiemelten szükséges a megfelelő ökológiai szemlélet és az érintett terület biológiai sokféleségének megőrzését, fejlesztését célzó tevékenységek megjelenítése (a fásításhoz kötődő állat- és növényfajok számának erős redukálódásának, a vegetációs borítottság csökkenés által a talaj vízmegtartó képességének egyidejű csökkenésének ellensúlyozása.”

P. SZ.: A kapott észrevételek az alátámasztó munkarészben kerülnek szerepeltetésre.

A Komárom-Esztergom Vármegyei Kormányhivatal Állami Főépítésze elfogadva a tervezői válaszokat, kéréseket fogalmazott meg.

Az alátámasztó munkarészben kéri szerepeltetni:

- Terepmetszet a tervezett napelempark teljes keresztmetszetére vonatkozóan.
- A tervezett épületmagasság (7,5 m) szükségességének igazolása.
- Rálátás igazolása.

P. SZ.: A kérések az alátámasztó munkarészben kerülnek szerepeltetésre.

A megbeszélés alapján Tervezők a környezeti értékelés elkészítését nem tartják szükségesnek, miközben a felvetett elemek bemutatását az alátámasztó munkarészben igen.

A jegyzőkönyvet összeállította:  
Paksi Szilvia s.k.










A jegyzőkönyvet hitelesítette:

  
Paksi Szilvia

  
Arany Gergely

Y FLENETI IV  
2023. MÁJUS 23.

TÁRSZ: 03 / 7 HRSE - U INGATLANDRA SZOMB TELEPÜLÉSRENDEZÉSI  
ÉSZKÖZ - TERVEZETT KIS ÉPÜLŐ CMEVETHEZŐTÉR -  
MŰDOSÍTÁSA

NÉV	SZEMÉLYET	ALÁÍRÁS
TARASINT' GODS'NYEIA	A'HANI FŐÉPÍTŐ	
Lencsényi Krisztina	A'HANI FŐÉPÍTÉSI IRODA	
Hejeda's Katalin	A'HANI FŐÉPÍTÉSI IRODA	
PAKSI SILLVA	VÁTI VÁROSEPÍTÉSI KFT.	
ARANY GERGELY	VÁTI VÁROSEPÍTÉSI KFT.	
LISZNE' BENEDEK ANNA	NYERESÚTAKÉ NYÁRS ÖNÁLLMÁNYKATA	
Lendvai János	Nyeresútjelen város önálló nyaraló	



2199/2023

ÉRKEZETT

2023 MÁJ 23.

Ludvai János



KOMÁROM-ESZTERGOM VÁRMEGYEI KORMÁNYHIVATAL

Nyergesújfalu Város Önkormányzata  
Mihalik Magdolna Polgármester Asszony  
részére  
Nyergesújfalu  
Kossuth Lajos u. 104-106.

Iktatószám: KE/041/02098-6/2023.

Tárgy: Nyergesújfalu Város  
településrendezési eszközeinek  
módosítása és környezeti értékelés-  
teljes eljárás véleményezési szakasz

Ügyintéző: Ferenczy Judit

Telefonszám: 34/795-888

**Tisztelt Polgármester Asszony!**

A 2023. május 23-án (kedden), 10<sup>00</sup> órakor tartandó, *A településfejlesztési koncepcióról, az integrált településfejlesztési stratégiáról és a településrendezési eszközökről, valamint egyes településrendezési sajátos jogintézményekről* szóló 419/2021. (VII. 15.) Korm. rendelet (továbbiakban: Eljr.) szerinti egyeztető tárgyalásról szóló meghívóját a Komárom-Esztergom Vármegyei Kormányhivatal Környezetvédelmi, Természetvédelmi és Hulladékgazdálkodási Főosztály Környezetvédelmi és Természetvédelmi Osztály (a továbbiakban: Osztály) nevében köszönettel megkaptam. Az egyeztetésen egyéb irányú hivatalos elfoglaltságaim miatt részt venni nem tudok. Kérem, hogy az egyeztetésről készülő jegyzőkönyv egy példányát elektronikus úton ([kornyzetvedelem@komarom.gov.hu](mailto:kornyzetvedelem@komarom.gov.hu)) szíveskedjék megküldeni.

Nyergesújfalu Város településrendezési tervének módosításhoz a megküldött dokumentációkat (msz.: TH-23-02-04) áttanulmányoztam, az abban foglaltakkal kapcsolatban a következő véleményt adom:

**A tárgyi ügyben kiadott KE/041/02098-3/2023. véleményemben foglaltakat továbbra is fenntartom!**

Módosítás:

Nyergesújfalu Város településrendezési eszközeinek – tervezett kiserőmű elhelyezhetőségét biztosító, kiemelt fejlesztési területté nyilvánított Nyergesújfalu, külterület, 03/7 hrsz.-ú ingatlan területére szóló módosítása

Nyergesújfalu 03/7 hrsz.- ingatlan területe nem része országos természetvédelmi területnek, nem része a Natura 2000 hálózatnak, sem az Ökológiai Hálózat területének. Az érintett területen védett vagy közösségi jelentőségű faj előfordulásáról nem áll adat a rendelkezésemre.

Ismételten felhívom a figyelmet, hogy a Nyergesújfalu 03/7 hrsz.- ingatlan területe **érinti** a területrendezési tervek készítésének és alkalmazásának kiegészítő szabályozásáról szóló 9/2019. (VI. 14.) MvM rendeletben megjelent **tájképvédelmi terület övezetét**.

Komárom-Esztergom Megyei Közgyűlésnek a Komárom-Esztergom Megyei Területrendezési Tervéről szóló 6/2020. (VI. 25.) Önkormányzati Rendeletének 3. § (4) bekezdése szerint: „*A településrendezési eszközökben nem lehet naplempark elhelyezését lehetővé tevő települési területfelhasználási egységet kijelölni*

- országos ökológiai hálózat magterületének övezetében,
- országos ökológiai hálózat ökológiai folyosójának övezetében,
- NATURA 2000 területekkel és védett természeti területtel érintett területeken,
- tájképvédelmi terület övezetében, kivéve a települési területeket,
- kiváló termőhelyi adottságú szántók övezetében és
- erdők övezetében.”

Környezetvédelmi, Természetvédelmi és Hulladékgazdálkodási Főosztály  
Környezetvédelmi és Természetvédelmi Osztály KRID azonosító: 746202396  
H-2800 Tatabánya, Fő tér 4. fsz. - Telefon: +36 (34) 795-888

E-mail: [kornyzetvedelem@komarom.gov.hu](mailto:kornyzetvedelem@komarom.gov.hu) – Honlap: <http://www.kormanyhivatal.hu/hu/komarom-esztergom>

1546

POLGÁRMESTERI HIVATAL NYERGESÚJFALU KÖZPONTI IKTATÓ	
Érkezett: 2023 MÁJ 23.	Melléklet:
Szám: 4199-21/2023	Előadó: Ludvai János

Fent leírtak szerint mivel nem lehet napelempark elhelyezését lehetővé tevő települési területfelhasználási egységet kijelölni tájképvédelmi terület övezetében, így a Nyergesújfalu 03/7 hrsz.-ú ingatlanon – a jelenlegi besorolása szerint nem alkalmas napelempark elhelyezésére – a tárgyi beruházás a jelenlegi szabályozás alapján nem valósítható meg.

#### **Környezeti vizsgálat:**

Az egyes tervek, illetve programok környezeti vizsgálatáról szóló 2/2005. (I. 11.) Korm. rendelet 1. § (3) bekezdés értelmében: „*Várható környezeti hatásuk jelentőségének eseti meghatározása alapján dönthető el a környezeti vizsgálat szükségessége*”.

A Korm. rendelet 2. melléklet 2. pontja szerinti települési környezeti értékelés tematikáját a megküldött dokumentum szerint az Osztály elfogadja, **készítését szükségesnek tartja az alábbi indokok alapján, melyekre szükséges az értékelés során is kitérni:**

- A 'fényszennyezés és polarotaktikus rovarok' felvetésre megküldött tervezői válasz:  
*„Korábbi, mára elavult technológiát használó napelemek esetében valóban jellemző volt, a modernebb napelemek esetében azonban a napelemtáblák felszínén az ezüst szálak hálózatos mintában jelennek meg, melyek újabb kutatások, megfigyelések alapján a polarotaktikus vízirovarokat lényegében nem vonzzák. A rendelkezésre álló tervek szerint a létesítendő napelemparkban is ilyen táblák kerülnek felszerelésre.”*  
Egyetértve a tervezői válasszal, a környezeti értékelésben erre a meghatározó jelentőségű elemre ki kell térni.
- A természet védelméről szóló 1996. évi LIII. törvény (a továbbiakban: Tvt.) 7. § (2) bekezdés a) pontjára érkezett tervezői válasz:  
*„A tervezett létesítményre végeztünk láthatósági vizsgálatot, melyből megállapítható, hogy a közigazgatási területnek csak viszonylag kis hányadáról lesz látható abban az esetben, ha nem számolunk a környező területek növényzetével, illetve a lakóterületek épületállományával. Ezzel együtt a lakóterületek felől a létesítményt a Május 1. lakótelep irányából a szomszédos erdő, a Szarkás-hegy irányából a tervezett létesítmény melletti zártkertek kellő takarást biztosítanak.”*  
Elfogadjuk a tervezői választ és javasoljuk a környezeti értékelésbe való beépítését.
- A környezeti értékelésben kiemelten szükséges a megfelelő ökológiai szemlélet és az érintett terület biológiai sokféleségének megőrzését, fejlesztését célzó tevékenységek megjelenítése (a fásításhoz kötődő állat- és növényfajok számának erős redukálódásának, a vegetációs borítottság csökkenés által a talaj vízmegtartó képességének egyidejű csökkenésének ellensúlyozása).

A fejlesztések során a környezeti hatásvizsgálati és az egységes környezethasználati engedélyezési eljárásról szóló módosított 314/2005. (XII. 25) Korm. rendelet előírásait figyelembe kell venni.

Az Osztály az eljárás további szakaszában is részt kíván venni!

A véleményemet az Eljr. alapján, továbbá a környezetvédelmi hatósági és igazgatási feladatokat ellátó szervek kijelöléséről szóló 624/2022. (XII. 30.) Korm. rendelet 14. § (1) bekezdés c) pontja és a természetvédelmi hatósági és igazgatási feladatokat ellátó szervek kijelöléséről szóló 625/2022. (XII. 30.) Korm. rendelet 18. § d) pontja szerinti eljárás keretében, mint megjelölt véleményező adtam ki.

Tatabánya, elektronikus bélyegző szerinti időpontban

Tisztelettel

Dr. Kancz Csaba főispán nevében és megbízásából:

Jelena  
Viktória Ildikó  
Digitálisan aláírta:  
Jelena Viktória Ildikó  
Dátum: 2023.05.22  
15:58:56 +02'00'  
**Jelena Viktória Ildikó**  
osztályvezető

Címzettek:

1. Nyergesújfalu Város Polgármestere HK 751154154
2. tájékoztatásul: Állami Főépítési Iroda [foepitesz@komarom.gov.hu](mailto:foepitesz@komarom.gov.hu)
3. irattár

*Az eredeti papíralapú dokumentummal egyező*

*Ezen lap nem része az eredeti iratnak, kizárólag a jogszabályi megfeleléshez szükséges  
záradékolás megjelenítését szolgálja.*

## D/8. DÖNTÉS BENYÚJTÁS MEGERŐSÍTÉSÉRŐL



## Nyergesújfalu Város Önkormányzati Képviselő-testülete

### Jegyzőkönyvi kivonat

Nyergesújfalu Város Önkormányzati Képviselő-testületének  
2023. május 30-ai ülése jegyzőkönyvéből

#### 123/2023. (V.30.) Ny.Kt. határozat

A Képviselő-testület egyhangúan, 9 igen, 0 nem és 0 tartózkodom szavazattal elfogadta a huszonegyedik napirendi ponthoz tartozó határozati javaslatot.

**Nyergesújfalu Város Önkormányzati Képviselő-testületének 123/2023. (V.30.) Ny.Kt. határozata Komárom-Esztergom Vármegye Területrendezési Tervében nem szereplő térségi jelentőségű egyedi építmény területi elhelyezéséhez (beillesztéséhez) készült Térségi területfelhasználási engedély kérelem benyújtásának megerősítéséről.**

Nyergesújfalu Város Önkormányzat Képviselő-testülete az Alaptörvény 32. cikk (1) bekezdés b) pontja, a Magyarország helyi önkormányzatairól szóló 2011. évi CLXXXIX. törvény 13. § (1) bekezdés 1. pontja, valamint az épített környezet alakításáról és védelméről szóló 1997. évi LXXVIII. törvény 6. § (1) bekezdése szerinti feladatkörében eljárva, a területrendezési hatósági eljárásról szóló 76/2009. (IV. 8.) Korm. rendelet 3. § (4b) bekezdésében kapott felhatalmazás alapján a következő határozatot hozza:

1. Nyergesújfalu Város Önkormányzat Képviselő-testülete a Nyergesújfalu város 03/7 hrsz.-ú ingatlanán tervezett 5-50 MW közötti névleges teljesítőképességű kiserőmű Komárom-Esztergom Megye Területrendezési Terve Térségi Szerkezeti Tervében meghatározott térségi jelentőségű egyedi építményének területi elhelyezéséhez (beillesztéséhez) készült – a határozat 1. mellékletét képező – **Térségi területfelhasználási engedély kérelem dokumentumának benyújtását ezennel megerősíti.**
2. A további szükséges intézkedések megtételére felkéri a polgármestert.

Felelős: Mihelik Magdolna polgármester  
Határidő: folyamatos

Mihelik Magdolna sk.  
polgármester

Dr. Szabó Attila sk.  
jegyző

A kivonat hiteles:  
Nyergesújfalu, 2023. május 31.



Dr. Szabó Attila  
jegyző

## D/9. TERÜLETFELHASZNÁLÁSI ENGEDÉLY



## KOMÁROM-ESZTERGOM VÁRMEGYEI KORMÁNYHIVATAL

Ügyszám: KE/8/410-16/2023.

Ü.i.: Kerecsényi Krisztina

Tel.: (34)515-160

Tárgy: Döntés

Területrendezési hatósági eljárás keretében 12 MW teljesítményű napelemes kiserőmű beillesztése Komárom-Esztergom megye Területrendezési Tervébe Nyergesújfalú Város területén

Nyergesújfalú Város Önkormányzata (képviseli: Mihelik Magdolna polgármester, 2536 Nyergesújfalú, Kossuth Lajos u. 104-106.) által kérelmezett, Nyergesújfalú 03/7 hrsz.-ú földrészletére vonatkozóan Nyergesújfalú közigazgatási területén 12 MW összteljesítményű naperőmű beillesztésére Komárom-Esztergom Megye Területrendezési Tervébe a

### térségi területfelhasználási engedélyt az alábbi kikötésekkel megadom

1. Az ingatlan területén belül az ökológiai hálózat ökológiai folyosója területen, valamint a nem települési térségbe tartozó tájképvédelmi övezet területén a 12 MW teljesítményű naperőmű nem helyezhető el

2. A KEMKH Építésügyi és Örökségvédelmi Főosztály Örökségvédelmi Osztálya KE/028/352-2/2023. számú szakmai nyilatkozata alapján:

*A tervezett beruházás a kulturális örökség védelméről szóló 2001. évi LXIV. törvény (továbbiakban: Kötv.) 7. § 20. pontja alapján az 500 millió forint költséget meghaladó beruházás „nagyberuházásnak” minősül, ezért ugyanezen törvény 23/C. § (1) bekezdése értelmében az engedélyezési fázis megkezdéséig előzetes régészeti dokumentációt (ERD) kell készíttetni hozzá.*

*A régészeti feladatellátásról a Magyar Nemzeti Múzeum - Nemzeti Régészeti Intézet (1088 Budapest, Múzeum krt. 14-16.) gondoskodik. A régészeti szakfeladatok ellátása a Magyar Nemzeti Múzeummal előzetesen megkötött írásos szerződés alapján, a Beruházó költségviselésével lehetséges. Az ezek során előkerült régészeti objektumokat szakszerűen fel kell tárni és dokumentálni.*

*A Kötv. 23/E. § (5) bekezdése szerint: nagyberuházás megvalósítása esetén a kivitelezés földmunkái egyidejű régészeti megfigyelés mellett végezhetőek. A kulturális örökség védelmével kapcsolatos szabályokról szóló 68/2018. (IV. 9.) Korm. rendeletnek megfelelően az egyéb feltárási módszerekkel fel nem tárt területen régészeti megfigyelést kell biztosítani.*

*A kulturális örökség védelmével kapcsolatos szabályokról szóló 68/2018. (IV.9) Korm. rendelet (továbbiakban: Övr.) 37. § (1) bekezdése alapján: „Nagyberuházással kapcsolatos régészeti feladatellátás esetén a régészeti feltárás elvégzésére vonatkozó általános követelményeket és a megelőző feltárással kapcsolatos szabályokat a 38-45. §-ban foglalt eltérésekkel kell alkalmazni.”*

A lelőhelyekre vonatkozó feladatellátás tekintetében az ERD-ben megfogalmazottak mértékadónak tekinthetők.

3. Fejér Vármegyei Kormányhivatal Közlekedési, Műszaki Engedélyezési, Mérésügyi és Fogyasztóvédelmi Főosztály Mérésügyi és Műszaki Biztonsági Osztály FE/MMBO/0236-2/2023 számú feljegyzése alapján:

- a villamosenergia-ipari építésügyi hatósági engedélyezési eljárásokról szóló 382/2007. (XII. 23.) Korm. rendelet (a továbbiakban: Vhr.) 23. §-a szerint a tervezett 12 MW névleges teljesítményű napelemes kiserőmű építési engedélyezését a Fejér Vármegyei Kormányhivatal Közlekedési, Műszaki Engedélyezési, Mérésügyi és Fogyasztóvédelmi Főosztály Mérésügyi és Műszaki Biztonsági Osztályánál (a továbbiakban: Hatóság) kell kérelmezni;

- a tervezésnél és kivitelezésnél be kell tartani a Villamosmű Műszaki-Biztonsági Követelményei Szabályzat hatályba léptetéséről szóló 8/2001. (III. 30.) GM rendelet, a villamosművek, valamint a termelői, magán- és közvetlen vezetékek biztonsági övezetéről szóló 2/2013. (I. 22.) NGM rendelet, a Vhr. és a villamos energiáról szóló 2007. évi LXXXVI. törvény vonatkozó előírásait;
- amennyiben a tervezett **12 MW**-os napelemes kiserőmű megépítése termőföldet vesz igénybe, a termőföld védelméről szóló 2007. évi CXXIX. törvény 10. § (3) bekezdése alapján a Hatóság az építési engedélyezési eljárást a termőföld végleges más célú hasznosításának engedélyezéséről szóló véglegessé vált ingatlanügyi hatósági határozat birtokában folytatja le;

A térségi területfelhasználási engedély az engedélynek megfelelő rendezési terv elkészültéig, de legfeljebb 5 évig hatályos. Az engedély hatályossága kérelemre további egy évvel meghosszabbítható.

Az eljárási cselekmény kapcsán eljárási költség nem merült fel, ezért annak megállapításáról és viseléséről nem rendelkezem.

A döntés a közléssel véglegessé válik.

Az ügyfél a végleges döntés ellen közigazgatási pert indíthat a Győri Törvényszéknél (9021 Győr, Szent István u. 6.).

A hatóság végleges döntését a közlésétől számított harminc napon belül lehet megtámadni.

A keresetlevelet vitatott cselekményt megvalósító közigazgatási szervhez – Komárom-Esztergom Vármegyei Kormányhivatal Állami Főépítész Iroda (2800 Tatabánya, Bárdos László u. 2.) - kell benyújtani.

A jogi képviselővel eljáró személy, valamint a belföldi székhellyel rendelkező gazdálkodó szervezet elektronikus úton, az űrlapbenyújtás-támogatási szolgáltatás igénybevételével köteles benyújtani a keresetlevelet.

A keresetlevél benyújtására elektronikus úton az IKR rendszeren keresztül, a Komárom-Esztergom Vármegyei Kormányhivatalnak címzett elektronikus űrlap benyújtása útján van lehetőség. Az IKR rendszer az ügyfelek részére az alábbi úton érhető el: <https://e-kormanyablak.kh.gov.hu/client/>

A keresetlevél benyújtásának a közigazgatási cselekmény hatályosulására halasztó hatálya nincs. Akinek jogát, jogos érdekét a közigazgatási tevékenység vagy az azzal előidézett helyzet fenntartása sérti, a közvetlenül fenyegető hátrány elhárítása, a vitássá tett jogviszony ideiglenes rendezése, illetve a jogvitára okot adó állapot változatlan fenntartása érdekében a perre hatáskörrel és illetékességgel rendelkező bíróságtól az eljárás során bármikor azonnali jogvédelmet kérhet. Azonnali jogvédelem keretében kérhető a halasztó hatály elrendelése.

A halasztó hatály elrendelése esetén a közigazgatási cselekmény nem hajtható végre, annak alapján jogosultság nem gyakorolható, és egyéb módon sem hatályosulhat.

Ha egyik fél sem kérte tárgyalás tartását, és azt a bíróság sem tartja szükségesnek, a bíróság az ügy érdemében tárgyaláson kívül határoz. Tárgyalás tartását a felperes a keresetlevélben az alperes a védíratban kérheti. A tárgyalás tartása iránti kérelem elmulasztása miatt igazolásnak nincs helye.

A bíróság a határozat és a közigazgatási tevékenység jogszerűségét a kereseti kérelem korlátai között, a határozat meghozatalának illetve a közigazgatási tevékenység megvalósulásának időpontjában fennálló tények alapján vizsgálja.

Ha a bíróság a jogsértést - a kereset alapján vagy hivatalból - megállapítja, a közigazgatási cselekményt megváltoztatja, megsemmisíti vagy hatályon kívül helyezi, szükség esetén a közigazgatási cselekmény megsemmisítése vagy hatályon kívül helyezése mellett a közigazgatási szervet új eljárásra kötelezi, a közigazgatási szervet marasztalja. A jogsértés megállapítása esetén a bíróság hivatalból kötelezi a közigazgatási szervet a tevékenység jogsértő következményének elhárítására.

A bíróság a keresetet elutasítja, ha a kereset alaptalan, a felperes jogának vagy jogos érdekének közvetlen sérelme nem állapítható meg, olyan eljárási szabályszegés történt, amelynek az ügy érdemi elbírálására lényeges kihatása nem volt.



A közigazgatási per illetékköteles, az illeték mértéke 30.000.-Ft. A perben a felperest tárgyi illeték-feljegyzési jog illeti meg.

### **INDOKOLÁS**

Nyergesújfalu Város Önkormányzata (képviseli: Mihelik Magdolna polgármester, 2536 Nyergesújfalu, Kossuth Lajos u. 104-106.) kérelmére – *melynek tárgya Nyergesújfalu 03/7 hrsz.-ú földrészletre vonatkozóan Nyergesújfalu közigazgatási területén 12 MW teljesítményű naperőmű beillesztése Komárom-Esztergom Megye Területrendezési Tervébe, - 2023. június 15-én területrendezési hatósági eljárás indult a KEMKH Állami Főépítési Irodánál.*

A kérelem önkormányzat általi előterjesztésére *a területfejlesztésről és a területrendezésről szóló 1996. évi XXI. törvény* (továbbiakban: Tftv.) 23/D. § (1) bekezdés és a területrendezési hatósági eljárásokról szóló 76/2009. (IV. 8.) Korm. rendelet (a továbbiakban: Korm. rendelet) 1. § (1) bekezdés c) pontja ad lehetőséget.

A Korm. rendelet 4. § (1) bekezdése szerint a területrendezési hatósági eljárásban az eljáró hatóság a 2. számú mellékletben meghatározott feltételek esetén vizsgálja az ott meghatározott szakkérdést. A Korm. rendelet 2. számú melléklete alapján a tárgyi területrendezési hatósági eljárásban a – Korm. rendelet 2. számú melléklet 2., 4., 5., 6., 8., 9. sorában meghatározott – szakkérdések vizsgálta során az alábbi szakmai nyilatkozatok figyelembevételére került sor:

- 1. A Komárom-Esztergom Vármegyei Kormányhivatal (továbbiakban: KEMKH) Környezetvédelmi, Természetvédelmi és Hulladékgazdálkodási Főosztály Környezetvédelmi és Természetvédelmi Osztályának KE/041/02098-8/2023. számú szakmai nyilatkozata** környezetvédelmi, természetvédelmi és tájvédelmi szabályozás, továbbá a környezet, természet és táj védelmére vonatkozó jogszabályban rögzített követelmények érvényesülésének vizsgálata tárgyában:

### **SZAKKÉRDÉS-VÉLEMÉNY**

A Komárom-Esztergom Vármegyei Kormányhivatal Állami Főépítési Iroda (a továbbiakban: Társhatóság) – KE/8/410-3/2023. számú ügyiratában – megkereste a Komárom-Esztergom Vármegyei Kormányhivatal Környezetvédelmi, Természetvédelmi és Hulladékgazdálkodási Főosztály Környezetvédelmi és Természetvédelmi Osztályát (a továbbiakban: Osztály), a Nyergesújfalu Város Önkormányzata kérelmére – *12 MW teljesítményű napelemes kiserőmű beillesztése Komárom-Esztergom megye Területrendezési Tervébe Nyergesújfalu Város területén tárgyában* – indult területrendezési hatósági eljárása keretében, szakkérdés véleményezése céljából.

Az eljárás során az Osztály tárgyi ügyben a területfejlesztésről és a területrendezésről szóló 1996. évi XXI. törvény és a területrendezési hatósági eljárásokról szóló 76/2009. (IV. 8.) Korm. rendelet (továbbiakban: Korm. rendelet) 4. § (1) bekezdése szerint a Korm. rendelet 2. számú mellékletében meghatározott feltételek esetén szakkérdés vizsgálatában működik közre.

**A tárgyi szakkérdést megvizsgálva megállapítom, hogy a területrendezési tervekben rögzített környezetvédelmi, természet-védelmi és tájvédelmi szabályozás, továbbá a környezet, természet és táj védelmére vonatkozó jogszabályban rögzített követelmények érvényesülnek.**

**A 12 MW teljesítményű napelemes kiserőmű beillesztéséhez Komárom-Esztergom megye Területrendezési Tervébe Nyergesújfalu Város területén kifogás nélkül hozzájárulok, további feltételeket a fenti módosításhoz kapcsolódó engedélyezési eljárások során közlök.**

### **INDOKOLÁS**

A benyújtott dokumentáció vizsgálatát követően a következőket állapítottam meg:

A módosítás oka:

A Nyergesújfalu Város területén tervezett 12 MW teljesítményű, visszatáplálás nélküli napelemes kiserőmű Komárom-Esztergom Vármegye Területrendezési Tervében meghatározott egyedi építményként történő elhelyezésének biztosítása.

A módosítás érinti a Magyarország és egyes kiemelt térségeinek területrendezési tervéről szóló 2018. évi CXXXIX. törvény, valamint a területfejlesztési koncepció, a területfejlesztési program és a területrendezési terv tartalmi követelményeiről, valamint illeszkedésük, kidolgozásuk, egyeztetésük, elfogadásuk és közzétételük részletes szabályairól szóló 218/2009. (X. 6.) Korm. rendelet szerinti Térségi szerkezeti terv és a Területrendezési szabályzat „5-50 MW közötti névleges teljesítőképességű erőmű” elemét.

A tárgyi napelemes kiserőmű által érintett terület – Nyergesújfalu 03/7 hrsz.-ú ingatlan - nem része országos természetvédelmi területnek, nem része a Natura 2000 hálózatnak, viszont az északi részén érinti az Ökológiai Hálózat ökológiai folyosó területét (Az előzetes tervek alapján a tervezett 12 MW teljesítményű kiserőmű az övezet területét nem érinti). A Nyergesújfalu 03/7 hrsz.- ingatlan területe **érinti** a területrendezési tervek készítésének és alkalmazásának kiegészítő szabályozásáról szóló 9/2019. (VI. 14.) MvM rendeletben megjelent **tájképvédelmi terület övezetét**. Az érintett területen védett vagy közösségi jelentőségű faj előfordulásáról nem áll adat a rendelkezésemre

Természetvédelmi szempontból az alábbi jogszabályhelyek az irányadóak:

A természet védelméről szóló 1996. évi LIII. törvény 5. § (1) bekezdése, 7. § (1) bekezdése, 8. § (1) bekezdése, 17. § (1) bekezdése, 42. § (1) bekezdése, 43. § (1) bekezdése

Hatáskörömet a Korm. rendelet 4. § (1) bekezdése és a Korm. rendelet 2. számú mellékletében rögzítettek, a környezetvédelmi hatósági és igazgatási feladatokat ellátó szervek kijelöléséről szóló 624/2022. (XII. 30.) Korm. rendelet (továbbiakban: Krk.)14. § (1) bekezdés c) pontja, valamint a természetvédelmi hatósági és igazgatási feladatokat ellátó szervek kijelöléséről szóló 625/2022. (XII. 30.) Korm. rendelet (a továbbiakban: Krt.) 6. § (1) bekezdés c) pontja; illetékességemet a Krk. és a Krt. 2. § (1) bekezdése állapítja meg.

**2. A KEMKH Építésügyi és Örökségvédelmi Főosztály Örökségvédelmi Osztályának KE/028/352-2/2023. számú szakmai nyilatkozata a területrendezési tervekben rögzített régészeti örökséggel és műemléki értékkel kapcsolatos szabályozás, továbbá a régészeti örökség és a műemléki érték védelme jogszabályban rögzített követelményeinek érvényesülése vizsgálata tárgyában:**

### **FELJEGYZÉS**

A Komárom-Esztergom Vármegyei Kormányhivatal Állami Főépítési Iroda (2800 Tatabánya, Bárdos L.u.2.) „**területrendezési hatósági eljárás keretében 12 MW teljesítményű napelemes kiserőmű beillesztése Komárom-Esztergom Vármegye Területrendezési tervébe Nyergesújfalu Város területén**” ügyében – a területfejlesztésről és a területrendezésről szóló 1996. évi XXI. törvény és a területrendezési hatósági eljárásokról szóló 76/2009. (IV.8.) Korm. rendelet 2. számú melléklet 4. sora alapján – örökségvédelmi szakkérdés vizsgálatának kérésével kereste meg hatóságomat 2023. június 22-én.

#### **A vizsgálandó kulturális örökségvédelmi szakkérdés:**

A területrendezési tervekben rögzített régészeti örökséggel és műemléki értékkel kapcsolatos szabályozás, továbbá a régészeti örökség és a műemléki érték védelme jogszabályban rögzített követelményeinek érvényesülése.

#### **A megkeresés tárgya és mellékletei:**

A Nyergesújfalu Város területén tervezett 12 MW teljesítményű, visszatáplálás nélküli napelemes kiserőmű Komárom-Esztergom Vármegye Területrendezési Tervében meghatározott egyedi építményként történő elhelyezésének biztosítása. A módosítás érinti a Magyarország és egyes kiemelt térségeinek területrendezési tervéről szóló 2018. évi CXXXIX. törvény, valamint a területfejlesztési koncepció, a területfejlesztési program és a területrendezési terv tartalmi követelményeiről, valamint illeszkedésük, kidolgozásuk, egyeztetésük, elfogadásuk és közzétételük részletes szabályairól szóló 218/2009. (X. 6.) Korm. rendelet szerinti Térségi szerkezeti terv és a Területrendezési szabályzat „5-50 MW közötti névleges teljesítőképességű erőmű” elemét. Nyergesújfalu 03/7 hrsz.-ú külterületi ingatlanára egy 12 MW teljesítményű, a Zoltek Vegyipari Zártkörűen Működő Részvénytársaság önfogyasztását csökkentő, kitáplálás nélküli fotovoltaikus kiserőmű létesítését tervezi.

#### **A szakkérdés vizsgálatának eredménye:**

A 12 MW teljesítményű napelemes kiserőmű beillesztése Komárom-Esztergom Vármegye Területrendezési tervébe Nyergesújfalu Város területén örökségvédelmi szempontból az alábbi feltétel figyelembe vételével örökségvédelmi szempontból támogatható:

- A kulturális örökség védelméről szóló 2001. évi LXIV. törvény (továbbiakban: Kötv.) 7. § 20. pontja alapján nagyberuházásnak minősülő tevékenység esetén az engedélyezési fázis megkezdéséig előzetes régészeti dokumentációt (ERD) kell készíttetni hozzá.

Amennyiben a tervezett beruházás a Kötv. 7. § 20. pontja alapján 500 millió forint költséget meghaladó beruházás „nagyberuházásnak” minősül, ezért ugyanezen törvény 23/C. § (1) bekezdése értelmében az engedélyezési fázis megkezdéséig előzetes régészeti dokumentációt (ERD) kell készíttetni hozzá.

A régészeti feladatellátásról a Magyar Nemzeti Múzeum-Nemzeti Régészeti Intézet (1088 Budapest, Múzeum krt. 14-16.) gondoskodik. A régészeti szakfeladatok ellátása a Magyar Nemzeti Múzeummal előzetesen megkötött írásos

szerződés alapján, a Beruházó költségviselésével lehetséges. Az ezek során előkerült régészeti objektumokat szakszerűen fel kell tární és dokumentálni.

A Kötv. 23/E. § (5) bekezdése szerint: nagyberuházás megvalósítása esetén a kivitelezés földmunkái egyidejű régészeti megfigyelés mellett végezhetőek. A kulturális örökség védelmével kapcsolatos szabályokról szóló 68/2018. (IV. 9.) Korm. rendeletnek megfelelően az egyéb feltárási módszerekkel fel nem tárt területen régészeti megfigyelést kell biztosítani.

A kulturális örökség védelmével kapcsolatos szabályokról szóló 68/2018. (IV.9) Korm. rendelet (továbbiakban: Övr.) 37. § (1) bekezdése alapján: „Nagyberuházással kapcsolatos régészeti feladatellátás esetén a régészeti feltárás elvégzésére vonatkozó általános követelményeket és a megelőző feltárássra vonatkozó szabályokat a 38- 45. §-ban foglalt eltérésekkel kell alkalmazni.”

### **A lelőhelyekre vonatkozó feladatellátás tekintetében az ERD-ben megfogalmazottak mértékadónak tekinthetőek.**

A szakkérdés vizsgálata során a *fővárosi és vármegyei kormányhivatalok szervezeti és működési szabályzatáról* szóló 15/2022. (XII. 21.) MvM utasítás 24-27. §-aiban foglaltakat, és a Komárom-Esztergom Vármegyei Kormányhivatal egységes ügyrendje szerinti eljárásrendet alkalmaztam. A területrendezési tervet a fent leírtak betartása mellett örökségvédelmi szempontból elfogadjuk.

A kiadmányozási jogom a Komárom-Esztergom Vármegyei Kormányhivatal vezetőjének a *Komárom-Esztergom Vármegyei Kormányhivatal kiadmányozási rendjéről* szóló 5/2023.(I. 9.) számú utasításán alapul.

A hatóságom hatáskörét és illetékességét az Övr. 3. §-a állapítja meg.

### **3. A Pest Vármegyei Kormányhivatal Földművelésügyi és Erdészeti Főosztály, Erdőfelügyeleti Osztályának PE/ERDŐ/5184-2/2023 számú szakmai nyilatkozata, az erdőfelügyeleti szakkérdésben érintett követelmények érvényesülésének vizsgálata tárgyában:**

*Tárgyi eljárásban elvégeztem a*

#### **SZAKKÉRDÉS VIZSGÁLAT** -át.

*Hivatkozott számú megkeresése alapján a Nyergesújfalu Város Önkormányzata kérelmére – 12 MW teljesítményű napelemes kiserőmű beillesztése Komárom-Esztergom Megye Területrendezési Tervébe Nyergesújfalu Város területén – indult területrendezési hatósági eljárással kapcsolatosan megküldött anyagot áttekinttem, a dokumentációban foglaltakkal erdészeti hatósági szempontból egyetérték.*

#### **INDOKOLÁS**

*A Komárom-Esztergom Vármegyei Kormányhivatal Állami Főépítési Iroda hivatkozott számú megkeresésében Nyergesújfalu Város Önkormányzata kérelmére indult tárgyi területrendezési hatósági eljárása során a 76/2009. (IV. 8.) Korm. rendelet 2. számú mellékletének 5. sorában megjelölt szakkérdés vizsgálatát kérte az erdészeti hatóságtól.*

*A hivatkozott jogszabályhely alapján a vizsgálandó szakkérdés: Erdő esetében a fenntartható erdőgazdálkodás és az erdők közérdekű szolgáltatásainak biztosítása.*

*A kérelemhez mellékeltem – elektronikus úton közzétett – dokumentáció alapján megállapításra került, hogy a tervezéssel érintett területen – Nyergesújfalu 03/7 hrsz. – nem található az erdőről, az erdő védelméről és az erdőgazdálkodásról szóló 2009. évi XXXVII. törvény (Evt.) 6. §-ának hatálya alá tartozó, az Országos Erdőállomány Adattárban nyilvántartott erdő.*

*A változással érintett ingatlan környezetében található az Országos Erdőállomány Adattárban nyilvántartott erdők, melyek esetében azonban a fenntartható erdőgazdálkodás és az erdők közcélú szolgáltatásainak biztosítása a változtatás következtében várhatóan nem sérül olyan mértékben, amely korlátozást tenne szükségessé.*

*A Pest Vármegyei Kormányhivatal Földművelésügyi és Erdészeti Főosztályának illetékességét a földművelésügyi hatósági és igazgatási feladatokat ellátó szervek kijelöléséről szóló 383/2016. (XII. 2.) Korm. rendelet 2. számú melléklete valamint az Evt. végrehajtására kiadott 61/2017. (XII. 21.) FM*

*rendelet (Vhr.) 5. melléklete jelöli ki.*

### **4. A KEMKH Népegészségügyi Főosztályának KE/NEF/00522-2/2023 számú szakmai nyilatkozata a környezet-egészségügyi követelmények érvényesülése vizsgálata tárgyában:**

**Vizsgálatot kérő szerv és ügyszám megnevezése:**

Komárom-Esztergom Vármegyei Kormányhivatal Állami Főépítési Iroda, Iktatószámuk: KE/8/410-5/2023.

**Tárgy:**

---

Állami Főépítési Iroda, KRID azonosító: 222328198

Címe: 2800 Tatabánya, Bárdos László utca 2.

Tel.; (34) 515-158; fax: 515-109; e-mail: foepitesz@komarom.gov.hu

[www.kormanyhivatal.hu](http://www.kormanyhivatal.hu)

**„Területrendezési hatósági eljárás keretében 12 MW teljesítményű napelemes kiserőmű beillesztése a Komárom-Esztergom megye Területrendezési Tervébe Nyergesújfalu város területén” környezet-egészségügyi követelmények érvényesülésének vizsgálata a területrendezési hatósági eljárásokról szóló 76/2009. (IV. 8.) Korm. rendelet 4. § (1) bekezdése, illetve a 2. számú mellékletben foglaltakra kiterjedően.**

A szakkérdés megválaszolásában közreműködő szervezeti egység és ügyintéző:

Komárom-Esztergom Vármegyei Kormányhivatal Népegészségügyi Főosztály (Továbbiakban: Főosztály), Kéri Istvánné közegészségügyi-járványügyi szakügyintéző.

**A vizsgálatot megalapozó, ill. követelményeket tartalmazó jogszabályok megnevezése:**

A Főosztály szakkérdésre adott véleményét, az egészségügyi hatósági és igazgatási tevékenységről szóló 1991. évi XI. törvény 4. §-ában, az egészségügyről szóló 1997. évi CLIV. törvény 44. §. és 46. §.-ában, az országos településrendezési és építési követelményekről szóló 253/1997. (XII.20.) Korm. rendelet, valamint az ivóvíz minőségi követelményeiről és az ellenőrzés rendjéről szóló 5/2023. (I.12) Korm. rendelet, a hulladékról szóló 2012. évi CLXXXV. törvényben, a vízbázisok, a távlati vízbázisok, valamint az ivóvízellátást szolgáló vízi létesítmények védelméről szóló 123/1997. (VII. 18.) Korm. rendeletben, a felszín alatti vizek védelméről szóló 219/2004. (VII. 21.) Korm. rendeletben foglaltak figyelembevételével alakította ki.

A Főosztály illetékességét a járási (fővárosi kerületi) hivatal népegészségügyi feladatai ellátásáról, továbbá az egészségügyi államigazgatási szerv kijelöléséről szóló 385/2016. (XII. 2.) Korm. rendelet 2. § (1) b) pontja, valamint a fővárosi és vármegyei kormányhivatalokról, valamint a járási (fővárosi kerületi) hivatalokról szóló 568/2022. (XII.23.) Korm. rendelet 2. § (1) bekezdése határozza meg.

**Szakkérdés vizsgálatának eredménye:**

A Főosztály a dokumentáció áttanulmányozását követően közegészségügyi szempontú szakmai véleményét az alábbiakban adja meg:

A 12 MW teljesítményű napelemes kiserőmű beillesztése - Komárom-Esztergom megye Területrendezési Tervébe Nyergesújfalu területén - ellen közegészségügyi szempontból **kifogást nem emel.**

**A vizsgálat eredményének indoklása:**

A tervezett beruházás a Nyergesújfalu város külterületén található 03/7 helyrajzi számú ingatlan területét foglalja magában. A naperőmű teljes egészében Nyergesújfalu város külterületén található, belterületi ingatlannal kapcsolódása nincsen. A kiserőmű üzemelése során vízvételi hely nem kerül kialakításra, mivel sem technológiai, sem pedig szociális vízhasználat nem történik, szennyvíz nem keletkezik, így a településen folyó szennyvízelvezetést nem befolyásolja. A napelemes kiserőművel érintett területen „épített magaspart” kerül kialakításra, mely a mértékadó árvízszint felett 1,2 m magassági biztonsággal számol. A létesítmény nincs közvetlen kapcsolatban sem a felszíni-, sem a felszín alatti vizekkel.

**Feljegyzést készítette:** Kéri Istvánné közegészségügyi – járványügyi szakügyintéző

A kiadmányozási jog a Komárom-Esztergom Vármegyei Kormányhivatal vezetőjének a kiadmányozás rendjéről szóló 5/2023. (I.9.) számú utasítás II. fejezet 7.8 pontján alapul.

Tatabánya, 2023. június 29.

**5. Szabályozott Tevékenységek Felügyeleti Hatósága Bányászati és Gázipari Főosztály Budapesti Bányafelügyeleti Osztályának SZTFH-BANYASZ/9267-2/2023 szakmai nyilatkozata a bányafelügyeleti szakkérdésben érintett követelmények érvényesülésének vizsgálata tárgyában:**

#### **SZAKVÉLEMÉNY**

*Komárom-Esztergom Vármegyei Kormányhivatal Állami Főépítésze KE/8/410-2/2023 ügyszámú levelével megkereste a Szabályozott Tevékenységek Felügyeleti Hatóságát (továbbiakban: Bányafelügyelet) és kérte szakmai véleményét a tárgyi ügyben. A Bányafelügyelet, mint illetékes hatóság kiadja az alábbi szakvéleményt:*

*Nyergesújfalu Város területén a 12 MW teljesítményű napelemes erőmű Komárom-Esztergom megye Területrendezési Tervébe való beillesztése ellen **kifogást nem emel.***

*A Bányafelügyelet nyilvántartása szerint a vizsgált terület nem felszínmozgás-veszélyes terület, bányatelekkel, nyilvántartott ásványvagyonnal sem érintett.*

*A Bányafelügyelet szakvéleményét az egyes közérdeken alapuló kényszerítő indok alapján eljáró szakhatóságok kijelöléséről szóló 531/2017. (XII.29.) Korm. rendelet 1. §-a és 1. számú mellékletének 5. táblázatának 9. pontja alapján adja.*

**6. A KEMKH Földhivatali Főosztály 10.192/3/2023. számú szakmai nyilatkozata a termőföld mennyiségi védelme tárgyában:**

**KE/8/410-7/2023. iktatószámú megkeresésére, a területrendezési hatósági eljárásokról szóló 76/2009. (IV. 8.) Korm. rendelet (továbbiakban: Korm. rend.) 2. számú mellékletének 6. pontjában meghatározott - a Komárom-Esztergom Vármegyei Kormányhivatal, mint ingatlanügyi hatóság hatáskörébe tartozó – termőföld mennyiségi védelmét érintő szakkérdés vizsgálata alapján, az alábbi véleményt adom.**

A Korm. rend. a termőföld mennyiségi védelmének vizsgálatát a termőföldet érintő eljárásokban írja elő. A földvédelmi szakkérdés vizsgálata - a termőföld védelméről szóló 2007. évi CXXIX. törvény (a továbbiakban: Tfv.) 2. § 5a. pontja szerint - a termőföld mennyiségi védelmére vonatkozó jogszabályi előírásoknak való megfelelés vizsgálata bármely hatósági eljárásban.

A Tfv. 2. § 19. pontja szerint **termőföld** az a földrészlet, amely a település külterületén fekszik, és az ingatlan-nyilvántartásban szántó, szőlő, gyümölcsös, kert, rét, legelő (gyep), nádas vagy fásított terület művelési ágban van nyilvántartva, kivéve, ha a földrészlet az Evt.-ben meghatározott erdőnek minősül.

A megküldött dokumentáció szerint a tervezett beruházás – egy 12 MW teljesítményű, a Zoltek Vegyipari Zrt. önfogyasztását csökkentő, kitáplálás nélküli fotovoltaiikus kiserőmű létesítése – Nyergesújfalu 03/7 helyrajzi számú, kivett „vízmű” megnevezésű külterületi ingatlant **érinti**.

**A külterületi, kivett megnevezésű ingatlanok a Tfv. 2.§ 19. pontjában foglaltak szerint nem minősülnek termőföldnek, azokra az ingatlanügyi hatóság földvédelmi hatósági és szakhatósági hatásköre nem terjed ki.**

Míndezen alapján – **hatáskör hiányában** – az érintett ingatlanok vonatkozásában a termőföld mennyiségi védelmének vizsgálatára nincs szükség.

Hatóságom hatásköréről a földművelésügyi hatósági és igazgatási feladatokat ellátó szervek kijelöléséről szóló 383/2016. (XII. 2.) Korm. rendelet 36. § b) pontja, illetékességéről a 3. § (3) bekezdés b) pontja, továbbá a fővárosi és vármegyei kormányhivatalokról, valamint a járási (fővárosi kerületi) hivatalokról szóló 568/2022. (XII. 23.) Korm. rendelet 2. § (1) bekezdése rendelkezik.

Egyidejűleg nyilatkozom, hogy az eljárás további szakaszaiban nem kívánok részt venni.

**7. A Fejér Vármegyei Kormányhivatal Közlekedési, Műszaki Engedélyezési, Mérésügyi és Fogyasztóvédelmi Főosztály Mérésügyi és Műszaki Biztonsági Osztály FE/MMBO/02361-2/2023 számú szakmai nyilatkozata erőmű pontosítási és beillesztési eljárásánál a műszaki-biztonsági követelmények érvényesítése tárgyában:**

### **FELJEGYZÉS**

Nyergesújfalu Város Önkormányzata (2536 Nyergesújfalu, Kosuth Lajos u. 104-106.) képviselőjében eljáró Mihelik Magdolna polgármester részére a Komárom-Esztergom Vármegye Területrendezési Tervébe Nyergesújfalu város területére tervezett **12 MW névleges teljesítményű napelemes kiserőmű** műszaki infrastruktúra egyedi építményének területi elhelyezésének (beillesztésének) területrendezési hatósági eljárásához műszaki biztonsági szempontból az alábbi szakvéleményt adom:

- a villamosenergia-ipari építésügyi hatósági engedélyezési eljárásokról szóló 382/2007. (XII. 23.) Korm. rendelet (a továbbiakban: Vhr.) 23. §-a szerint a tervezett **12 MW** névleges teljesítményű napelemes kiserőmű építési engedélyezését a Fejér Vármegyei Kormányhivatal Közlekedési, Műszaki Engedélyezési, Mérésügyi és Fogyasztóvédelmi Főosztály Mérésügyi és Műszaki Biztonsági Osztályánál (a továbbiakban: Hatóság) kell kérelmezni;
- a tervezésnél és kivitelezésnél be kell tartani a Villamosmű Műszaki-Biztonsági Követelményei Szabályzat hatályba léptetéséről szóló 8/2001. (III. 30.) GM rendelet, a villamosművek, valamint a terme-

lői, magán- és közvetlen vezetékek biztonsági övezetéről szóló 2/2013. (I. 22.) NGM rendelet, a Vhr. és a villamos energiáról szóló 2007. évi LXXXVI. törvény vonatkozó előírásait;

- amennyiben a tervezett **12 MW-os** napelemes kiserőmű megépítése termőföldet vesz igénybe, a termőföld védelméről szóló 2007. évi CXXIX. törvény 10. § (3) bekezdése alapján a Hatóság az építési engedélyezési eljárást a termőföld végleges más célú hasznosításának engedélyezéséről szóló véglegessé vált ingatlanügyi hatósági határozat birtokában folytatja le.

### **INDOKOLÁS**

*A Komárom-Esztergom Vármegyei Kormányhivatal Állami Főépítési Iroda a KE/8/410-6/2023. ügyiratszámú, 2023. június 22. napján érkezett megkeresésében a Komárom-Esztergom Vármegye Területrendezési Tervébe Nyergesújfalu közigazgatási területére tervezett 12 MW-os napelemes kiserőmű beillesztésének területrendezési engedélye ügyében kérte a Fejér Vármegyei Kormányhivatal Közlekedési, Műszaki Engedélyezési, Mérésügyi és Fogyasztóvédelmi Főosztály Mérésügyi és Műszaki Biztonsági Osztályától a műszaki biztonsági szakkérdés vizsgálatát.*

*A tárgyi létesítmény beillesztése műszaki-biztonsági szempontból nem kifogásolható.*

Véleményemet a területrendezési hatósági eljárásokról szóló 76/2009. (IV. 8.) Korm. rendelet, a villamos energiáról szóló 2007. évi LXXXVI. törvény és a Budapest Főváros Kormányhivatalának egyes ipari és kereskedelmi ügyekben eljáró hatóságként történő kijelöléséről, valamint a területi mérésügyi és műszaki biztonsági hatóságokról szóló 365/2016. (XI. 29.) Korm. rendelet figyelembevételével hoztam meg.

*A szakkérdés vizsgálatában a 10/2022. (IX. 22.) MvM utasítás 24. §-a alapján működtem közre.*

*Kérem, hogy a szakmai véleményt a fővárosi és megyei kormányhivatalok szervezeti és működési szabályzatáról szóló 10/2022. (IX. 22.) MvM utasításban foglaltakra tekintettel döntése meghozatalánál figyelembe venni, a javasolt előírásokat határozata rendelkező részében szerepeltetni, döntésének egy példányát megküldeni szíveskedjen!*

Hatóságom hatáskörét és illetékességét a fővárosi és vármegyei kormányhivatalokról, valamint a járási (fővárosi kerületi) hivatalokról szóló 568/2022. (XII. 23.) Korm. rendelet 2. § (1)-(2) bekezdése és Budapest Főváros Kormányhivatalának egyes ipari és kereskedelmi ügyekben eljáró hatóságként történő kijelöléséről, valamint a területi mérésügyi és műszaki biztonsági hatóságokról szóló 365/2016. (XI.29.) Korm. rendelet 22 § (1) bekezdése és az 1. melléklet 13. pontja állapítja meg.

*A kiadmányozási jog gyakorlása a Fejér Vármegyei Kormányhivatal vezetőjének a kiadmányozásról szóló 2/2023. (II.20.) utasítása alapján történt.*

#### **A területrendezési hatósági eljárás során a következőket állapítottam meg:**

A Komárom-Esztergom Megyei Közgyűlés Komárom-Esztergom Megyei Területrendezési Tervéről szóló 6/2020. (VI. 25.) Önkormányzati Rendeletének mellékletét képező Térségi Szerkezeti Terv alapján az érintett 03/7 hrsz.-ú ingatlan jelentős része **települési térségbe**, egy része **mezőgazdasági térségbe** tartozik, valamint része **tájképvédelmi övezetnek, ökológiai hálózat ökológiai folyosónak**.

*A Magyarország és egyes kiemelt térségeinek területrendezési tervéről szóló 2018. évi CXXXIX. törvény 11.§-a alapján és a Komárom-Esztergom Megyei Közgyűlés Komárom-Esztergom Megyei Területrendezési Tervéről szóló 6/2020. (VI. 25.) Önkormányzati Rendelete (továbbiakban KEMTrT) 3.§ (4) bekezdése értelmében **napelemes erőmű települési térség övezetben elhelyezhető**.*

**Az érintett ingatlan nagyobb része települési térséghez tartozik, azonban tájképvédelmi övezet érinti. A KEMTrT 3.§ (4) bekezdése értelmében a tájképvédelmi érintettség ellenére napelemes erőmű elhelyezhető.**

**Azonban az ökológiai folyosóval és tájképvédelmi övezettel érintett, valamint a mezőgazdasági térségbe tartozó területrészen naperőmű nem helyezhető el.**

*A Magyarország és egyes kiemelt térségeinek területrendezési tervéről szóló 2018. évi CXXXIX. törvény a települési térségről így rendelkezik:*

- „5. § (2) bekezdés 3. pont: települési térség: az országos és a vármegyei területrendezési tervben megállapított területfelhasználási kategória, amelybe a vízgazdálkodási térségbe és a sajátos területfelhasználású térségbe tartozó területek kivételével a település belterülete, valamint a belterületen kívüli beépítésre szánt területek tartoznak.”; [Trtv. 5. § (2) 3.]
- „11. § A kiemelt térségi, illetve vármegyei területfelhasználási kategóriák területén belül a településrendezési tervben, a 90. § (2) bekezdése figyelembevételével ...
- d) a települési térség területén bármely építési övezet, övezet kijelölhető;” [Trtv. 11. § d)]

A KEMTrT 3.§ (4) bekezdése értelmében:

- (4) *A településrendezési eszközökben nem lehet napelempark elhelyezését lehetővé tevő települési területfelhasználási egységet kijelölni*
- országos ökológiai hálózat magterületének övezetében,*
  - országos ökológiai hálózat ökológiai folyosójának övezetében,*
  - NATURA 2000 területekkel és védett természeti területtel érintett területeken,*
  - tájékvédelmi terület övezetében, kivéve a települési területeket,***
  - kiváló termőhelyi adottságú szántók övezetében és*
  - erdők övezetében.*

A 2018. évi CXXXIX. törvény Magyarország és egyes kiemelt térségeinek területrendezési tervéről (*Továbbiakban: MoTrT*) 19.§ (4) bekezdése alapján: „Az (1) bekezdés 5., 7., 8. és 10–12. pontjaiban meghatározott országos övezetek területi lehatárolását és övezeti szabályait a területrendezésért felelős miniszter rendeletben állapítja meg.”

- „5. jó termőhelyi adottságú szántók övezete,  
7. erdőtelepítésre javasolt terület övezete,  
**8. tájképvédelmi terület övezete,**  
10. vízminőség-védelmi terület övezete,  
11. nagyvízi meder övezete,  
12. VTT-tározók övezete,”

A területrendezési tervek készítésének és alkalmazásának kiegészítő szabályozásáról (*Továbbiakban: MvM*) szóló 9/2019. (VI. 14.) MvM rendelet 4.§ (4) bekezdése alapján: „A tájképvédelmi terület övezetében a közlekedési, elektronikus hírközlési és energetikai infrastruktúra-hálózatokat, továbbá az erőműveket a tájképi egység megőrzését és a hagyományos tájhasználat fennmaradását nem veszélyeztető műszaki megoldások alkalmazásával kell megvalósítani.”

A tervezett beruházás nem érintett sem nemzetközi, sem országos, sem pedig helyi szintű természetvédelmi oltalommal, érintett viszont az Ökológiai Hálózat ökológiai folyosójával a tervezési terület északi részén.

Nyergesújfalú Város Önkormányzati Képviselő-testülete a 89/2023. (IV.25.) számú határozatával döntött a területrendezési hatósági eljárás megindításáról, és az érintett ingatlant kiemelt fejlesztési területté nyilvánította. A polgármester a fenti határozat alapján a 2023. május 31-én kelt kérelmével területrendezési hatósági eljárás megindítását kezdeményezte.

A tervdokumentáció elektronikus úton, hivatali kapun 2023. június 15-én érkezett be hivatalomhoz.

A területrendezési hatósági eljárás 12 MW összteljesítményű naperőmű Komárom-Esztergom Megye területrendezési tervébe való beillesztésére irányul. Jelen engedély csak a rendelkező részben felsorolt, a tervdokumentációban és a kérelemben szereplő ingatlanra vonatkozik.

A Tftv. 23/D. § (1) bekezdése alapján **a területrendezési tervekben nem szereplő, külön jogszabályban meghatározott műszaki infrastruktúrahálózatok és egyedi építmények területi elhelyezéséhez az állami főépítési hatáskörében eljáró fővárosi és megyei kormányhivatal térségi területfelhasználási engedélye szükséges.**

A Tftv. 23/D. § (4) bekezdése értelmében a térségi területfelhasználási engedély kiadása csak akkor tagadható meg, ha a térségi területfelhasználási kérelemben szereplő javaslat **nincs összhangban az elfogadott országos vagy az adott térségre vonatkozó területrendezési terv előírásaival, vagy a termőföld védelméről szóló 2007. évi CXXIX. törvény 6/B. §-ával és 8. §-ával.**

A Korm. rendelet 1. § (1) bekezdés c) pontja szerinti területrendezési hatósági eljárás kérelmezhető a kiemelt térségi és megyei területrendezési tervben nem szereplő, a területfejlesztési koncepció, a területfejlesztési program és a területrendezési terv tartalmi követelményeiről, valamint illeszkedésük, kidolgozásuk, egyeztetésük, elfogadásuk és közzétételük részletes szabályairól szóló kormányrendeletben meghatározott térségi jelentőségű műszaki infrastruktúra-hálózatok és egyedi építmények területi elhelyezéséhez.

A Korm. rendelet 3. § (1) bekezdés c) pontja értelmében a területrendezési hatósági eljárás a beillesztés esetében a települési önkormányzat, a főváros esetében a fővárosi önkormányzat, több település érintettsége esetén a megállapodásukban kijelölt önkormányzat, a megyei önkormányzat kérelme alapján indul.

A benyújtott térségi területfelhasználási engedélykérelem tartalmazza a Korm. rendelet 3. § (4) bekezdés b) pontjában és (5) bekezdésében foglalt tartalmi elemeket és mellékleteket.

A Korm. rendelet 4. § (3) bekezdése szerint az eljáró hatóság az eljárás során vizsgálja, hogy a kérelem mellékletét képező területi (környezeti, társadalmi és gazdasági) hatásvizsgálatot az arra a területrendezési tervezési jogosultságról szóló kormányrendelet alapján jogosult személy irányításával készítették el.

A területrendezési hatósági eljárás lefolytatásához szükséges önkormányzati kérelem mellékletét képező dokumentáció, így a területi hatásvizsgálat is a területrendező tervező Paksi Szilvia (1076 Budapest, Thököly út 7., jogosultsági szám: TR 01-2592) irányításával készült.

Megállapítottam, hogy a tervezési munkát a területrendezési tervezési jogosultságról és a területrendezési tervezési tevékenység felügyeletét ellátó hatóság kijelöléséről szóló 77/2010. (III. 25.) Korm. rendeletben meghatározott tervezői jogosultsággal rendelkező területrendező tervező végezte.

Mivel a Tftv. 23/D. § (4) bekezdésében szereplő helyzet nem áll fenn, továbbá a kérelem és a mellékletei megfelelnek a Korm. rendelet szerinti vizsgálati szempontoknak, ezért a térségi területfelhasználási engedélyt a Korm. rendelet 1. § (1) bekezdés c) pontja szerinti területrendezési hatósági eljárás keretében, a rendelkező részben foglaltak szerint megadtam.

Az engedély érvényességi idejére vonatkozó tájékoztatást a Korm. rendelet 4. § (6) bekezdése alapján tettem.

Határozatomat az általános közigazgatási rendtartásról szóló 2016. évi CL. törvény (a továbbiakban: Ákr.) 43. § (1) bekezdése alapján hoztam meg.

Az Ákr. 82. § (1) bekezdése alapján a döntés a közléssel végleges.

A fellebbezést az Ákr. 116. § (1) bekezdés és (4) bekezdés c) pontja alapján zártam ki.

A döntés elleni közigazgatási perindítás lehetőségéről, a jogorvoslati eljárásról az Ákr. 114. § (1) bekezdése, a közigazgatási perrendtartásról szóló 2017. évi I. törvény 7. § (1) bekezdés a) pontja, 13. § (1) bekezdés a) pontja, 29. § (1), 39. § (1)-(2) és (6) bekezdése, 77. § (1), (2) bekezdése, 85. § (1) bekezdése, 88. § (1), 89. § (1) a) és b) pontja, és 124. § (2) bekezdés c) pontja, valamint a polgári perrendtartásról szóló 2016. évi CXXX. törvény 608. § (1) bekezdése, illetve a polgári perben és a közigazgatási bírósági eljárásban alkalmazandó nyomtatványokról szóló 6/2019. (III. 18.) IM rendelet 6. §-a alapján adtam tájékoztatást.

A közigazgatási perben fizetendő illetékről az illetékekről szóló 1990. évi XCIII. törvény 45/A. § (1) bekezdés alapján, az illetékfeljegyzési jogról a 62. § (1) bekezdés h) pontja alapján adtam tájékoztatást.

Döntésemet írásban közöltem az ügyféllel, a határozat és a kérelem egy példányának megküldésével közöltem a Korm. Rendelet 5. §-a alapján a Dokumentációs Központtal (1111 Budapest, Budafoki út 59. E/3 épület) és a Komárom-Esztergom Megyei Katasztrófavédelmi Igazgatósággal (2800 Tatabánya, Szent Borbála út 16. II. emelet), valamint a határozat és az engedélyezési tervdokumentáció megküldésével közöltem a Tftv. 23/D. § (7) bekezdése értelmében a Komárom-Esztergom Megyei Önkormányzattal (2800 Tatabánya, Fő tér 4.).

Hatáskörömet és illetékességemet a Tftv. 18. § (2) bekezdése, a területrendezési hatósági eljárásokról szóló 76/2009. (IV. 8.) Korm. rendelet 3. § (3) bekezdése, és a fővárosi és megyei kormányhivatalokról, valamint a járási (fővárosi kerületi) hivatalokról szóló 568/2022. (XII. 23.) Korm. rendelet 2. § (1) bekezdése állapítja meg.



A kiadmányozási jog Komárom-Esztergom Vármegyei Kormányhivatal vezetőjének a kiadmányozás rendjéről szóló 5/2023. (I.9.) számú utasításának III/11/11.2 pontjaiban foglaltakon alapul.

**Tatabánya, az elektronikus bélyegző szerinti időpontban**

**Tisztelettel:**

**Dr. Kancz Csaba**  
főispán nevében és megbízásából:

**Faragóné Godó Mária**  
állami főépítész

**A KE/8/410-16/2023 számú határozatról értesülnek:**

1. Nyergesújfalu Város Önkormányzata
2. Komárom-Esztergom Vármegyei Önkormányzat, 2800 Tatabánya, Fő tér 4.
3. Lechner Tudásközpont, Építésügyi Dokumentációs és Információs Központ  
1111 Budapest, Budafoki út 59. E/3 épület
4. Komárom-Esztergom Vármegyei Katasztrófavédelmi Igazgatóság 2800 Tatabánya, Szent Borbála út 16. II. emelet
5. Irattár
6. Térségi területfelhasználási engedélyek nyilvántartása

**Szakkérdés vizsgálatába bevont szervek elektronikus úton:**

1. KEMKH Környezetvédelmi, Természetvédelmi és Hulladékgazdálkodási Főosztály
2. KEMKH Építésügyi és Örökségvédelmi Főosztály
3. PMKH Földművelésügyi és Erdészeti Főosztály, Erdőfelügyeleti Osztály
4. KEMKH Népegészségügyi Főosztály
5. Szabályozott Tevékenységek Felügyeleti Hatósága Bányászati és Gázipari Főosztály Budapesti Bányafelügyeleti Osztálya
6. KEMKH Földhivatali Főosztály
7. Fejér Vármegyei Kormányhivatal Közlekedési, Műszaki Engedélyezési, Mérésügyi és Fogyasztóvédelmi Főosztály
8. Mérésügyi és Műszaki Biztonsági Osztály